



04013452011960008



12599

# ΕΦΗΜΕΡΙΣ ΤΗΣ ΚΥΒΕΡΝΗΣΕΩΣ

## ΤΗΣ ΕΛΛΗΝΙΚΗΣ ΔΗΜΟΚΡΑΤΙΑΣ

ΤΕΥΧΟΣ ΤΕΤΑΡΤΟ

Αρ. Φύλλου 1345

20 Νοεμβρίου 1996

**ΠΕΡΙΕΧΟΜΕΝΑ****ΑΝΑΔΑΣΩΣΕΙΣ****ΑΠΟΦΑΣΕΙΣ**

Κήρυξη αναδασωτέας έκτασης 30 στρεμμ. στη θέση «Ρέμα Βαμβακιάς» περιφέρειας Κοιν. Αερινού Νομού Μαγνησίας. .... 1

**ΠΟΛΕΟΔΟΜΙΑ****ΔΙΑΤΑΓΜΑΤΑ**

Τροποποίηση του εγκεκριμένου ρυμοτομικού σχεδίου Αθηνών. .... 2

**ΑΠΟΦΑΣΕΙΣ**

Τροποποίηση ρυμοτομικού σχεδίου Δ. Πατρών Ν. Αχαΐας. .... 3

Κατάργηση της υποχρεωτικής ενοποίησης των ακαλύπτων χώρων των οικοπέδων στα Ο.Τ. 257α, 262, 285, 288, 293, 299, 303, 307, 433 και 551 του ρυμοτομικού σχεδίου Δήμου Δράμας. .... 4

**ΑΝΑΔΑΣΩΣΕΙΣ****ΑΠΟΦΑΣΕΙΣ**

Αριθ. 3039 (1)  
Κήρυξη αναδασωτέας έκτασης 30 στρεμμ. στη θέση «Ρέμα Βαμβακιάς» περιφέρειας Κοιν. Αερινού Νομού Μαγνησίας.

**Ο ΑΝΑΠΛ. ΠΕΡΙΦ/ΚΟΥ Δ/ΝΤΗ Ν. ΜΑΓΝΗΣΙΑΣ**

Έχοντας υπόψη:

1. Τις δ/ξεις του Ν. 3200/55 «περί διοικητικής αποκέντρωσης», όπως τροποποιήθηκε και συμπληρώθηκε μεταγενέστερα με το Ν.Δ. 532/70.

2. Τις δ/ξεις του άρθ. 117 παρ. 3 του Συντάγματος.  
3. Τις δ/ξεις του Ν. 998/79 «περί προστασίας δασών κ.λ.π. και ειδικότερα: α) Του άρθρ. 41 παρ. 1, β) του άρθρ. 38 παρ 1.

4. Τις διαταγές του Υπουργείου Γεωργίας:

α) 160417/11809/8.7.89, β) 182447/3049/24.9.80.

5. Την αριθμ. 5656/1.11.96 πρόταση του Δασαρχείου Βόλου με την οποία προτείνεται η κήρυξη της έκτασης που αναφέρεται στο θέμα ως αναδασωτέας.

6. Τις δ/ξεις του άρθρ. 4 Ν. 2240/94 «Συμπλήρωση δ/ξεων για την Νομαρχιακή Αυτοδιοίκηση κ.α. δ/ξεις».

7. Την αριθμ. 373/14.3.95 Απόφαση του Γεν. Γραμματέα Περιφ. Θεσσαλίας, με την οποία ορίσθηκε Αναπληρωτής του περιφ/κού Δ/ντή Μαγνησίας ο Αθ. Γκαραγκάνης.

8. Τις δ/ξεις του άρθρ. 14 Ν. 2399/27.5.96, αποφασίζουμε:

Κηρύσσουμε αναδασωτέα με σκοπό τη διατήρηση του χαρακτήρα της ως δασική έκταση και την αποκατάσταση με φυσική αναγέννηση της βλάστησης που κάηκε την δημόσια έκταση με δασικό χαρακτήρα, εμβαδού 30 στρεμμάτων, που βρίσκεται στη θέση «Ρέμα Βαμβακιάς» Περιφέρειας Κοιν. Αερινού και προσδιορίζεται από τα στοιχεία: Α, Β, Γ, Δ, Ε, Α και έχει όρια:

Ανατολικά: Δημόσια δασική έκταση

Δυτικά: Αγροτεμάχιο

Βόρεια: Δημόσια δασική έκταση

Νότια: Δημόσια δασική έκταση

όπως φαίνεται στο συνημμένο διάγραμμα που αποτελεί αναπόσπαστο μέρος της απόφασης αυτής.

Η απόφαση αυτή να δημοσιευθεί στην Εφημερίδα της Κυβερνήσεως.

Βόλος, 1 Νοεμβρίου 1996

Ο Αναπλ. Περιφ/κού Διευθυντή  
ΑΘ. ΓΚΑΡΑΓΚΑΝΗΣ

ΕΛΛΗΝΙΚΗ ΔΗΜΟΚΡΑΤΙΑ  
ΠΕΡΙΦΕΡΕΙΑ ΘΕΣΣΑΛΙΑΣ  
ΠΕΡ.Δ/ΝΕΗ Ν.ΜΑΓΝΗΣΙΑΣ  
Δ/ΝΕΗ ΔΑΣΩΝ  
ΔΑΣΑΡΧΕΙΟ ΒΟΛΟΥ

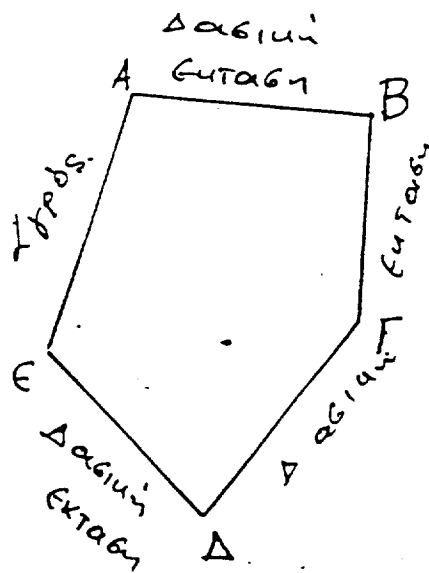
Ανήκει στην 3039/96 Ανώτατη Περ/κη Δ/ση  
Μαγνησίας

Δ Ι Α Γ Ρ Α Μ Μ Α  
ΚΑΜΜΕΝΗΣ ΔΑΣΙΚΗΣ ΕΚΤΑΣΗΣ

Κοινότητα: Αερίνου  
Οικισμός:  
Θέση: Ρεμμα Βαρβακιάς  
Εμβαδό: 30 στρ.

Χαρακτηρισμός  
1) Δασική πουρναρία θαμνιάδων κορφ  
2)  
3)  
Ιδιότητα: Δημόσια.

Κλίμακα 1:2.500



ΕΓΚΡΙΝΕΤΑΙ  
Βόλος 1-11-1996  
αν. Περιβ. Δ/ση

ΘΕΩΡΗΘΗΚΕ  
Βόλος 1-11-1996  
Δ/σης Δασών

ΘΕΩΡΗΘΗΚΕ  
Βόλος 1-11-1996  
Δασάρχης

Βόλος 8-10-1996

Συντακτής.

Αθανάσιος Παπακωνσταντίνου  
Ασπασίος Αθανασίου  
Δασολόγος

Σπύρος Ζαυχαρίου  
Δασολόγος

Νικόλαος Γιάννης  
Δασολόγος

**ΠΟΛΕΟΔΟΜΙΑ****ΔΙΑΤΑΓΜΑΤΑ**

(2)

Τροποποίηση του εγκεκριμένου ρυμοτομικού σχεδίου Αθηνών.

**Ο ΠΡΟΕΔΡΟΣ  
ΤΗΣ ΕΛΛΗΝΙΚΗΣ ΔΗΜΟΚΡΑΤΙΑΣ**

Έχοντας υπόψη:

1. Τις διατάξεις των άρθρων 3 και 70 του Ν.Δ/τος της 17.7.1923 «Περί σχεδίων πόλεων κ.λ.π.» (Α' 228) όπως μεταγενέστερα τροποποιήθηκαν και συμπληρώθηκαν.

2. Τις διατάξεις του άρθρου 99 (παρ. 3) του Ν. 1892/1990 «Για τον εκσυγχρονισμό και την ανάπτυξη και άλλες διατάξεις» (Α' 101) όπως αντικαταστάθηκε με την παρ. 2 του άρθρου 7 του Ν. 2052/1992 «Μέτρα για την αντιμετώπιση του νέφους και πολεοδομικές ρυθμίσεις» (Α' 94).

3. Τις διατάξεις του άρθρου 29Α του Ν. 1558/1985 «Κυβέρνηση και Κυβερνητικά Όργανα» (Α' 137) όπως αυτό προστέθηκε με το άρθρο 27 του Ν. 2081/1992 (Α' 154).

4. Τις 170/1994 και 1299/94 γνωμοδοτήσεις του δημοτικού συμβουλίου Αθηναίων.

5. Την 137/1996 γνωμοδότηση του Κεντρικού Συμβουλίου Χωροταξίας, Οικισμού και Περιβάλλοντος.

6. Το γεγονός ότι από τις κανονιστικές διατάξεις αυτού του διατάγματος δεν προκαλείται δαπάνη σε βάρος του

κρατικού προϋπολογισμού και του οικείου Ο.Τ.Α. με πρόταση του Υπουργού Περιβάλλοντος, Χωροταξίας και Δημοσίων Έργων, αποφασίζουμε:

**Άρθρο 1**

Εγκρίνεται η τροποποίηση του εγκεκριμένου ρυμοτομικού σχεδίου Αθηνών στην περιοχή 94 με το χαρακτηρισμό τμημάτων των οδών Δημητρακοπούλου και Λ. Πορφύρα ως πεζοδρόμων, όπως φαίνονται στο σχετικό πρωτότυπο διάγραμμα σε κλίμακα 1:500, που θεωρήθηκε από τον Προϊστάμενο της Δ/σης Τοπογραφικών Εφαρμογών με την 94575/1996 πράξη του και που αντίτυπό του σε φωτοσμίκρυνση δημοσιεύεται με το παρόν διάταγμα.

**Άρθρο 2**

Η ισχύς του παρόντος διατάγματος αρχίζει από τη δημοσίευσή του στην Εφημερίδα της Κυβερνήσεως.

Στον Υπουργό Περιβάλλοντος, Χωροταξίας και Δημοσίων Έργων αναθέτουμε τη δημοσίευση και εκτέλεση του παρόντος διατάγματος.

Αθήνα, 7 Νοεμβρίου 1996

Ο ΠΡΟΕΔΡΟΣ ΤΗΣ ΔΗΜΟΚΡΑΤΙΑΣ  
**ΚΩΝΣΤΑΝΤΙΝΟΣ ΣΤΕΦΑΝΟΠΟΥΛΟΣ**

Ο ΥΠΟΥΡΓΟΣ

ΠΕΡΙΒΑΛΛΟΝΤΟΣ, ΧΩΡΟΤΑΞΙΑΣ ΚΑΙ ΔΗΜ. ΕΡΓΩΝ  
**ΚΩΣΤΑΣ ΛΑΛΙΩΤΗΣ**



## ΑΠΟΦΑΣΕΙΣ

Αριθ. 11982

(3)

Τροποποίηση ρυμοτομικού σχεδίου Δ. Πατρέων Ν. Αχαΐας.

## Ο ΝΟΜΑΡΧΗΣ ΑΧΑΪΑΣ

Έχοντας υπόψη:

1) Το Ν.Δ. της 17.7.1923 «περί σχεδίων πόλεων και κωμών του κράτους» και ειδικότερα τα άρθρα 3 και 70.

2) Τον Α.Ν. 314/1968 (Φ.Ε.Κ. 47/Α) όπως τροποποιήθηκαν και συμπληρώθηκαν με το υπ' αριθ. 1018/71 Ν. Διάτ/γμα (Φ.Ε.Κ. 220/Α) και με την παρ. 3 του άρθρου 34 του Ν. 1577/85 (Φ.Ε.Κ. 210/Α).

3) Τις διατάξεις του με αριθ. 183/1986 Π. Διατ/τος (Φ.Ε.Κ. 70/Α) και ειδικότερα το άρθρο 1 παρ. 1.

4) Τις με αριθ. 288/95-767/95 γνωμοδοτήσεις Δ. Πατρέων.

5) Το με αριθ. 19/6.9.1996 πρακτικό όπως η γνωμοδότηση του Σ.Χ.Ο.Π. Νομ. Αχαΐας, αποφασίζουμε:

## Άρθρο 1

Εγκρίνεται η τροποποίηση του ρυμοτομικού σχεδίου Δ.

Πατρέων και τροποποιούμε την μετξύ των Ο.Τ 1539 - 1541 ρυμοτομική και οικοδομική γραμμή με σκοπό τη καλύτερη αύλιση των μαθητών του δημοτικού σχολείου.

Η τροποποίηση αυτή αναλυτικά φαίνεται στο με κλίμακα 1:200 τοπογραφικό διάγραμμα που συνοδεύει την παρούσα απόφαση και είναι αναπόσπαστο τμήμα αυτής.

## Άρθρο 2

Η παρούσα τροποποίηση επιβαρύνει τον κρατικό προϋπολογισμό το ύψος της δαπάνης δεν μπορεί να προϋπολογισθεί.

## Άρθρο 4

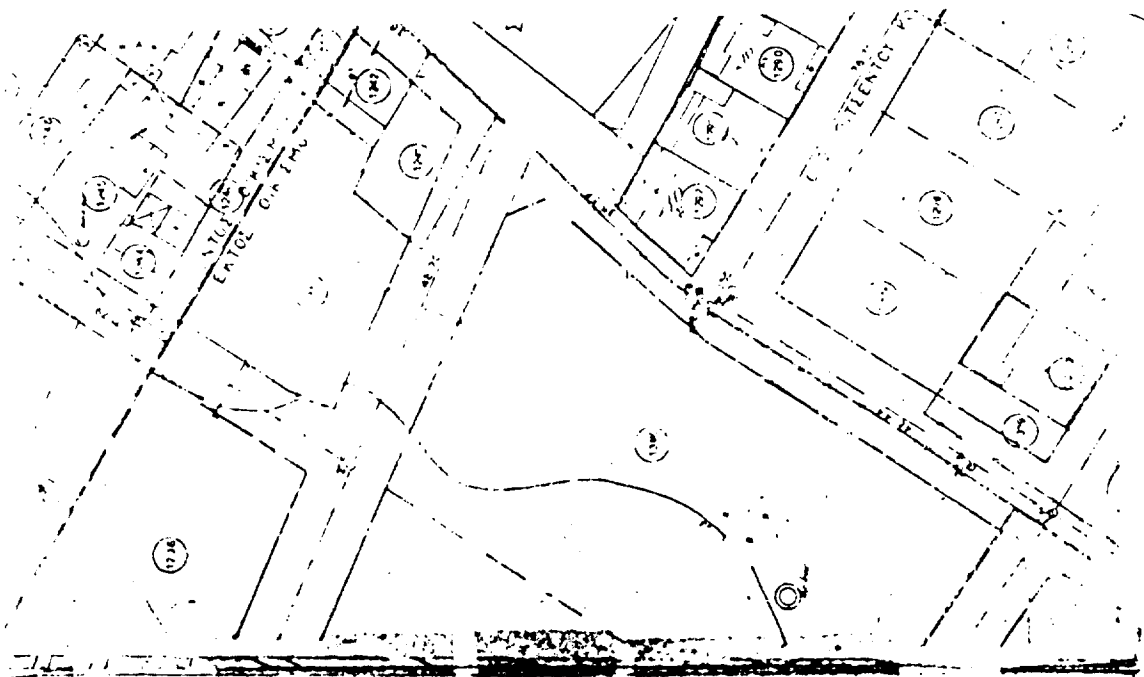
Η ισχύς της παρούσας απόφασης αρχίζει από την ημέρα δημοσίευσης στην Εφημερίδα της Κυβερνήσεως.

Η παρούσα απόφαση να δημοσιευθεί στην Εφημερίδα της Κυβερνήσεως.

Πάτρα, 7 Νοεμβρίου 1996

Ο Νομάρχης

ΕΥΣΤΑΘΙΟΣ ΑΘΑΝΑΣΟΠΟΥΛΟΣ ΣΕΡΕΤΗΣ



ΣΤ. ΙΧ - 1957  
 ΣΧΕΔ. Γ. ΠΑΠΑ  
 15.00 - 50.00

ΓΕΡΑΣΙΝΟΣ Μ. ΚΟΚΟΣΗΣ  
 ΑΙΤΑΡΜ. ΓΟΜΠΙΟΥ - ΜΙΚΑΛΙΝΚΙ  
 ΣΟΦΙΑΣ ΚΑΡΑΓΙΩΡΓΙΟΥ ΚΑΙ ΚΑΡΑΓΙΩΡΓΙΟΥ ΠΑΠΑΖ  
 Μ. ΣΑΟΣ 47207  
 ΠΑΝΚΡΑΤΙΟ 43 - Ε. Π. Α. - ΤΗΛ. 216 345

ΚΤΗΜΑΤΟΛΟΓΙΚΟΙ ΠΙΝΑΚΑΣ  
ΔΙΑΚΗΛΙΩΝ ΠΟΥ ΙΟΥΙ ΛΑΡΟΦΑ Η ΓΡΑΦΟΚΡΑΦΙΑ  
01 - Ο.Γ.Κ. (49 Αρμενίου Σελάσι)  
02 - Ο.Γ.Κ. (49 Αρμενίου Σελάσι)  
03 - Καρθηλικός Γεωργός

Κατεύθυνση 327 Πατρός  
Αριθμός 84 Πατρός  
Κατεύθυνση

ΔΗΜΟΣ ΠΑΤΡΕΩΝ  
Δ/ΝΣΗ ΠΟΛΕΩΔ. ΣΧΕΔΙΑΣΜΟΥ & ΕΦΑΡΜΟΓΩΝ

1-Θεωρείται όπως εγκρίνεται με τις υπ'αριθμού 285/95 & 767/95 αποφάσεις του Δημοτικού Συμβουλίου.

2-Βάσει της 3. άρθρο 21 του Π.Δ. της 3/4/1929 περί Γ.Ο.Κ. διατάχθη. Με την προτεινόμενη τροποποίηση κανένα κτίριο δεν θίγεται και κανένα ορτίο δεν καθίσταται μη ορτίο.

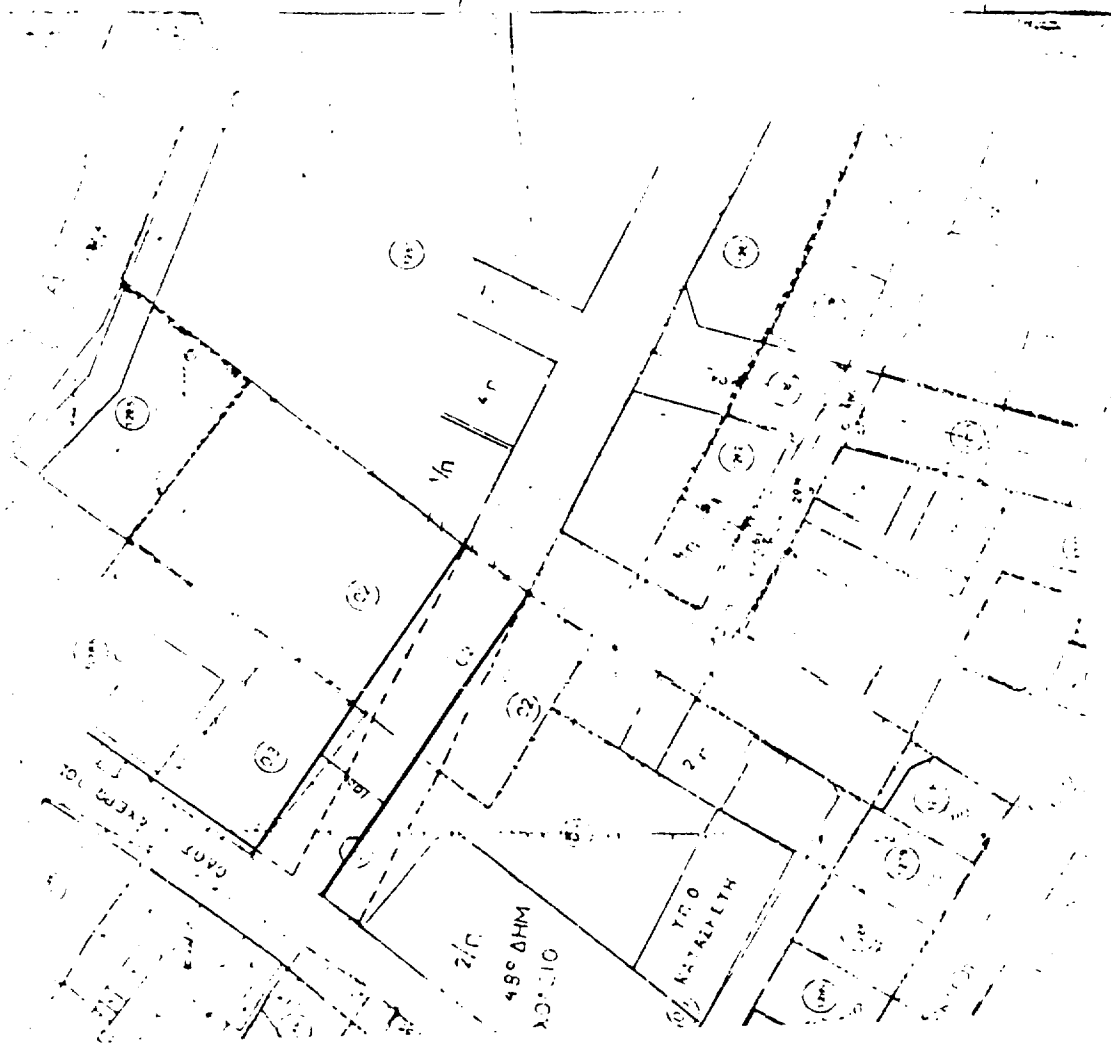
ΠΑΤΡΑ 24.10.96  
Ο Διευθυντής

ΓΕΩΔ. ΔΙΕΥΚΤΟΣ  
ΑΠΟΝ ΤΟΜΟΣ ΜΗΚΕΣ 14/9  
ΤΡΟΠΟΠΟΙΗΣΗ ΡΥΜΟΤΟΜΙΚΟΥ ΣΧΕΔΙΟΥ ΠΟΛΕΩΣ ΠΑΤΡΩΝ  
(Μετακίνηση προβλεπόμενης οδού μεταξύ των Ο.Τ.1541-1539)

ΣΥΜΦΩΝΑ ΜΕ ΤΗΝ 11952/96.....ΑΠΟΦΑΣΗ ΝΟΜΑΡΧΗ ΑΧΑΪΑΣ  
ΠΑΤΡΑ 24.10.96

ΕΞΕΘΡΗΘΗ

Ο Αρχηγός Υπολήψεις Για την Επείγουσα ΧΟΠ  
ΒΑΣΙΛΗΣ ΜΗ. ΠΑΤΡΟΠΟΥΛΟΣ  
ΑΡΧΗΓΕΙΟΝ ΕΠΕΙΓΟΥΣΑΣ ΧΟΠ



Αριθ. ΤΠ-Π 3911

Κατάργηση της υποχρεωτικής ενοποίησης των ακάλυπτων χώρων των οικοπέδων στα Ο.Τ. 257α, 262, 285, 288, 293, 299, 303, 307, 433 και 551 του ρυμοτομικού σχεδίου Δήμου Δράμας.

## Ο ΝΟΜΑΡΧΗΣ ΔΡΑΜΑΣ

Έχοντας υπόψη:

1. Τις διατάξεις του Ν.Δ/τος της 17.7.1923 όπως μεταγενέστερα τροποποιήθηκαν και συμπληρώθηκαν και ειδικότερα το άρθρο 9.

2. Τις διατάξεις του Α.Ν. 314/1968 (ΦΕΚ 47/Α) όπως τροποποιήθηκαν και συμπληρώθηκαν με το υπ' αριθ. 1018/71 (ΦΕΚ 220/Α) Ν.Δ/γμα και με την παραγρ. 3 του άρθρου 34 του Ν. 1577/85 (ΦΕΚ 210/Α).

3. Τις διατάξεις του υπ' αριθ. 183/1986 Π.Δ/τος (ΦΕΚ 70/Α) και ειδικότερα το άρθρο 1.

4. Την υπ' αριθ. ΤΠ-ΠΕ 2032/31.5.95 απόφαση της Περιφερειακής Δ/ντριας Ν. Δράμας «Αναθεώρηση του ρυμο-

(4) τομικού σχεδίου περιοχής Δήμου Δράμας και τροποποίηση των όρων και περιορισμών δόμησης αυτούς».

5. Την με αριθ. 119/96 γνωμοδότηση του Δημοτικού Συμβουλίου Δράμας.

6. Την με αριθ. 71/96 γνωμοδότηση του Συμβουλίου Χωροταξίας, Οικισμού και περιβάλλοντος Ν. Δράμας, αποφασίζουμε:

1. Εγκρίνεται η κατάργηση της υποχρεωτικής ενοποίησης των ακάλυπτων χώρων των οικοπέδων, που μέχρι σήμερα συμβολιζόταν με γραμμή μπλέ χρώματος, στα οικοδομικά τετράγωνα με αριθμούς 257α, 262, 285, 288, 293, 299, 303, 307, 433 και 551 του ρυμοτομικού σχεδίου Δήμου Δράμας.

2. Από τις διατάξεις της απόφασης αυτής δεν προκαλείται δαπάνη σε βάρος του προϋπολογισμού του Δήμου.

Η απόφαση αυτή να δημοσιευθεί στην Εφημερίδα της Κυβερνήσεως.

Δράμα, 5 Νοεμβρίου 1996

Ο Νομάρχης

ΣΩΚΡΑΤΗΣ ΔΗΜΗΤΡΙΑΔΗΣ