

04014000612960008



13103

# ΕΦΗΜΕΡΙΣ ΤΗΣ ΚΥΒΕΡΝΗΣΕΩΣ

## ΤΗΣ ΕΛΛΗΝΙΚΗΣ ΔΗΜΟΚΡΑΤΙΑΣ

ΤΕΥΧΟΣ ΤΕΤΑΡΤΟ

Αρ. Φύλλου 1400

6 Δεκεμβρίου 1996

### ΠΕΡΙΕΧΟΜΕΝΑ

#### ΑΠΑΛΛΟΤΡΙΩΣΕΙΣ

#### ΑΝΑΚΟΙΝΩΣΕΙΣ

Κατάθεση της αποζημίωσης ακινήτων που απαλλοτριώνονται για την διάνοιξη της οδού Βούλγαρη (από Εγνατία έως Αριάδνης) του Δήμου Θεσσαλονίκης 1

#### ΠΟΛΕΟΔΟΜΙΑ

#### ΑΠΟΦΑΣΕΙΣ

Τροποποίηση ρυμοτομικού σχεδίου Δ. Πατρέων, Ν. Αχαΐας ..... 2  
 Τροποποίηση του ρυμοτομικού σχεδίου στο Ο.Τ. 876 περιοχή Β.Δ. Εθνικού Σταδίου Δήμου Δράμας ... 3  
 Αναγνώριση του δρόμου Γωνιά Σισίου - Ρουσό - Ξενοδοχείο Καλημέρα Κρήτη - Αυλάκι της Κοινότητας Βραχασίου Ν. Λασιθίου, ως του κυριώτερου Κοινοτικού δρόμου ..... 4

#### Διορθώσεις Σφαλμάτων

Διόρθωση σφάλματος στην 1059745/3210/0010/11.5.1993 κοινή απόφαση Υπουργών Οικονομικών και τ. Βιομηχανίας, Ενέργειας και Τεχνολογίας ... 5

### ΑΠΑΛΛΟΤΡΙΩΣΕΙΣ

#### ΑΝΑΚΟΙΝΩΣΕΙΣ

Αριθ. 29/42835/ΠΕ3768 (1)

Κατάθεση της αποζημίωσης ακινήτων που απαλλοτριώνονται για την διάνοιξη της οδού Βούλγαρη (από Εγνατία έως Αριάδνης) του Δήμου Θεσσαλονίκης.

Ο ΝΟΜΑΡΧΗΣ ΘΕΣΣΑΛΟΝΙΚΗΣ

Έχοντας υπόψη:

1. Τις δ/ξεις του από 17.7.23 ΝΔ/τος «περί σχεδίων πόλων κλπ συνοικισμών του Κράτους».

2. Το αρ. 24 του Α.Ν. 1731/1939 «περί αναγκαστικών απαλ/σεων» όπως ισχύει, καθώς και το άρθρο 7 του Ν.Δ. 797/71 περί αναγκαστικών απαλλοτριώσεων όπως ισχύει.

3. Την απόφαση εξουσιοδότησης μας 29/42221/6.9.95 Νομάρχου Θεσ/νίκης για άσκησης από μας μέρους των αρμοδιοτήτων του.

Φέρουμε σε γνώμη αυτών που έχουν ή αξιούν δικαίωμα κυριότητας στα ακίνητα που απαλλοτριώνονται για την διάνοιξη της οδού Βούλγαρη από Εγνατία έως Αριάδνης του Δήμου Θεσσαλονίκης βάσει των 1445/60 και 6626/94 πράξεων τακτοποίησης και αναλογισμού όπως αυτές ισχύουν μετά την έγκρισή τους ότι η αποζημίωση που καθορίστηκε με την απόφαση το Μονομελούς Πρωτοδικείου Θεσσαλονίκης αριθμ. 11298/96 κατατέθηκε στο Ταμείο Παρακαταθηκών και Δανείων υπέρ αυτών που θα αναγνωρισθούν δικαιούχοι σύμφωνα με το νόμο.

Για την κατάθεση αυτή έχει εκδοθεί το γραμμάτιο παρακαταθήκης αριθμ. 494/31.10.96, εβδομήντα πέντε εκατομμυρίων οκτακοσίων εβδομήντα επτά χιλιάδων πεντακοσίων δραχμών (75.877.500 δραχμών).

Η παρούσα να δημοσιευθεί στην Εφημερίδα της Κυβερνήσεως.

Θεσσαλονίκη, 18 Νοεμβρίου 1996

Με εντολή Νομάρχη

Η Προϊστάμενη Τ.Π.Ε.  
 ΜΑΡΙΑ ΠΕΛΙΚΠΑΣΙΔΟΥ

**ΠΟΛΕΟΔΟΜΙΑ****ΑΠΟΦΑΣΕΙΣ**

Αριθ. 11981

(2)

Τροποποίηση ρυμοτομικού σχεδίου Δ. Πατρέων, Ν. Αχαΐας.

**Ο ΝΟΜΑΡΧΗΣ ΑΧΑΪΑΣ**

Έχοντας υπόψη:

1. Το Ν.Δ. της 1.7.1923 «περί σχεδίων πόλεων και κωμών του κράτους» και ειδικότερα τα άρθρα 3 και 70.
2. Τον Α.Ν. 314/1968 (ΦΕΚ 47/Α) όπως τροποποιήθηκαν και συμπληρώθηκαν με το υπ' αριθ. 1018/71 Ν. Διατάγμα (ΦΕΚ 220/Α) και με την παρ. 3 του άρθρου 34 του Ν. 1577/85 (ΦΕΚ 210/Α).
3. Τις διατάξεις του με αριθ. 183/1986 Π. Διατάγματος (ΦΕΚ 70/Α) και ειδικότερα το άρθρο 1 παρ. 1.
4. Την με αριθ. 26/22.1.96 γνώμοδότηση Δ. Συμβουλίου Πατρέων.
5. Το με αριθ. 20/13.9.96 πρακτικό όπου η γνώμοδότηση του Σ.Χ.Ο.Π. Νομ. Αχαΐας, αποφασίζουμε:

**Άρθρο 1**

Εγκρίνεται η τροποποίηση του ρυμοτομικού σχεδίου Δ. Πατρέων και τροποποιούμε το Ο.Τ. 1161 περιοχής Ζαρουχλείκων με την κατάργηση της πρασιάς με τμήμα του οικ. τετραγ. επί της οδού Θεφάνους Αυτοκτάτορος.

Η τροποποίηση αυτή αναλυτικά φαίνεται στο με κλίμακα 1:200 τοπογραφικό διάγραμμα που συνοδεύει την παρούσα απόφαση και είναι αναπόσπαστο τμήμα αυτής.

**Άρθρο 2**

Η παρούσα τροποποίηση δεν επιβαρύνει τον κρατικό προϋπολογισμό.

**Άρθρο 4**

Η ισχύς της παρούσης απόφασης αρχίζει από την ημέρα δημοσίευσής στην Εφημερίδα της Κυβερνήσεως.

Η παρούσα να δημοσιευθεί στην Εφημερίδα της Κυβερνήσεως.

Πάτρα, 18 Νοεμβρίου 1996

Ο Νομάρχης

ΕΥΣΤΑΘΙΟΣ ΑΘΑΝΑΣΟΠΟΥΛΟΣ-ΣΕΡΕΤΗΣ



Αριθ. ΤΠ-Π 3998

(3)

Τροποποίηση του ρυμοτομικού σχεδίου στο Ο.Τ. 876 περιοχή Β.Δ. Εθνικού Σταδίου Δήμου Δράμας.

## Ο ΝΟΜΑΡΧΗΣ ΔΡΑΜΑΣ

Έχοντας υπόψη:

1. Τις διατάξεις του Ν.Δ/τος της 17.7.23 όπως μεταγενέστερα τροποποιήθηκαν και συμπληρώθηκαν και ειδικότερα τα αρθ. 3 και 70.

2. Τις διατάξεις του Α.Ν. 314/1968 (ΦΕΚ 47/Α) όπως τροποποιήθηκαν και συμπληρώθηκαν με το υπ' αρ. 1019/71 Ν.Δ/γμα (ΦΕΚ 220/Α) και με την παρ. 3 του αρθ. 34 του Ν. 1577/85.

3. Τις διατάξεις του υπ' αρ. 183/86 Π.Δ/τος (ΦΕΚ 70/Α).

4. Την εγκεκριμένη πολεοδομική μελέτη στην περιοχή Β.Δ. του Εθν. Σταδίου Δράμας.

5. Την υπ' αρ. 92/96 γνωμοδότηση Δημοτικού Συμβουλίου Δράμας.

6. Την υπ' αρ. 72/96 γνωμοδότηση του Συμβουλίου ΧΟΠ, αποφασίζουμε:

Εγκρίνουμε την διάσπαση του Ο.Τ. 876 σε Ο.Τ. 876α και Ο.Τ. 876β ως χώρου ανεγέρσεως Ι. Ναού με την ταυτόχρονη διαμόρφωση:

1.α. Νότια και δυτικά του Ο.Τ. 876β δύο πεζόδρομων πλάτους 4μ.

β. Πρασιάς 5 μ. στην ανατολική πλευρά του Ο.Τ. 876α.

2. Το Ο.Τ. 876β (χώρος εκκλησίας) θα αξιοποιηθεί αποκλειστικά για την ανέγερση Ιερού Ναού. Οι οποιοδήποτε απαραίτητοι βοηθητικοί χώροι για την λειτουργία του Ι. Ναού, διαμορφωθούν σε υπόγειο χώρο μέσα στο περίγραμμα του Ιερού Ναού.

Η προτεινόμενη τροποποίηση θα αναδείξει με την δημιουργία ενός ξεχωριστού Ο.Τ. τον Ιερό Ναό που πρόκειται να ανεγερθεί και τον ακάλυπτο χώρο του.

Το οικοδομήσιο οικόπεδο της Εκκλησίας που προκύπτει από την τροποποίηση θα χρησιμοποιηθεί από αυτήν για την εξυπηρέτηση κοινωνικών αναγκών.

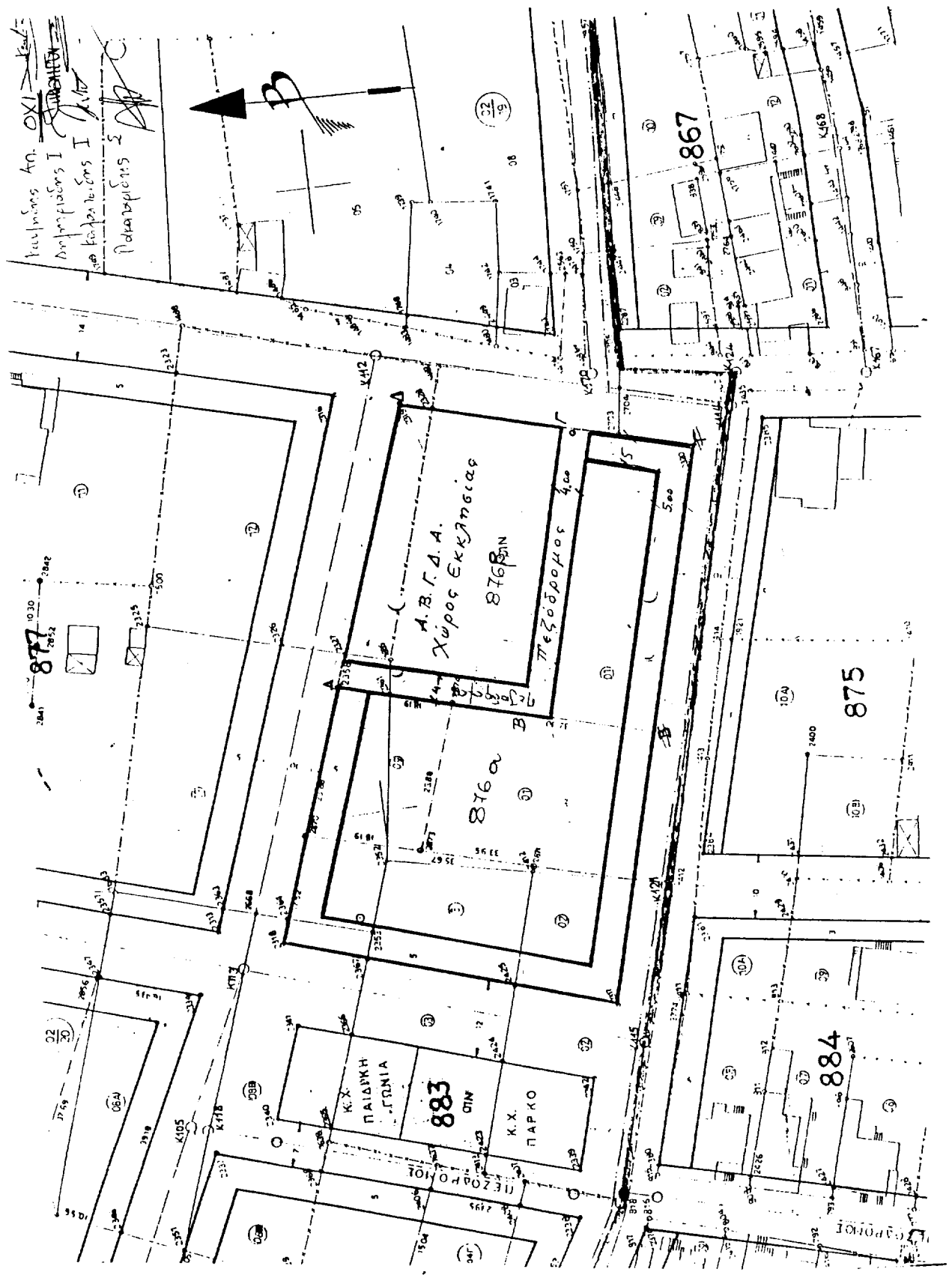
3. Από τις διατάξεις της απόφασης αυτής δεν προκαλείται δαπάνη σε βάρος του προϋπολογισμού του Δήμου Δράμας.

4. Η απόφαση αυτή μαζί με το διάγραμμα που τη συνοδεύει, να δημοσιευθεί στην Εφημερίδα της Κυβερνήσεως.

Δράμα, 15 Νοεμβρίου 1996

Ο Νομάρχης

ΣΩΚΡΑΤΗΣ ΔΗΜΗΤΡΙΑΔΗΣ



Αριθ. 811/3212

(4)

Αναγνώριση του δρόμου Γωνιά Σισίου - Ρουσά - Ξενοδοχείο Καλημέρα Κρήτη - Αυλάκι της Κοινότητας Βραχασίου Ν. Λασιθίου, ως του κυριώτερου Κοινοτικού δρόμου.

## Ο ΝΟΜΑΡΧΗΣ ΛΑΣΙΘΙΟΥ

Έχοντας υπόψη:

1. Τον Ν. 3200/55 «περί Διοικητικής Αποκεντρώσεως».
2. Το με αριθμό 532/70 Ν.Δ. «περί συμπληρώσεως των διατάξεων περί Διοικητικής Αποκεντρώσεως».
3. Το με αριθμό 712/70 Β.Δ. «περί καθορισμού αρμοδιοτήτων κ.λπ. περιφερειακών Αρχών Υπουργείου Δημ. Έργων».
4. Τον Ν. 1032/80 «περί συστάσεως Υ.Χ.Ο.Π. και τον Ν. 1558/1985.
5. Τις διατάξεις του Β.Δ. 23.10.59 (ΦΕΚ 252/1959) και το άρθρο 1 του Π.Δ. 24.4.85 (ΦΕΚ 279 Δ/31.5.85 «περί τροποποιήσεως των όρων και περιορισμών δομήσεως των γηπέδων των κειμένων εκτός των ρυμοτομικών σχεδίων

των πόλεων και εκτός των ορίων των νομίμως υφισταμένων προ του 1923 οικισμών».

6. Την με αριθμό 3/1995 νομότυπη απόφαση του Κοινοτικού Συμβουλίου της Κοινότητας Βραχασίου.

7. Την με αριθμό 33/27.9.96 γνωμοδότηση του Συμβουλίου Χ.Ο.Π. Ν. Λασιθίου, αποφασίζουμε:

1. Αναγνωρίζουμε σαν τον κυριώτερο Κοινοτικό δρόμο τον δρόμο Γωνιά Σισίου - Ρουσά - Ξενοδοχείο Καλημέρα Κρήτη - Αυλάκι της Κοινότητας Βραχασίου όπως φαίνεται με κόκκινο χρώμα στον συνημμένο χάρτη.

Για τα γήπεδα που έχουν πρόσωπο στον δρόμο αυτό θα έχουν εφαρμογή οι διατάξεις του άρθρου 1 του Π.Δ. 24.5.85 ΦΕΚ 270 Δ/31.5.85.

2. Η ισχύς της παρούσας απόφασης αρχίζει από τη δημοσίευση της στην εφημερίδα της Κυβερνήσεως.

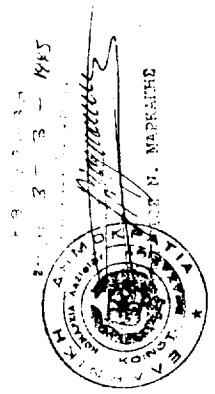
2. Από τις διατάξεις της απόφασης αυτής δεν προκαλείται δαπάνη σε βάρος του οικείου Ο.Τ.Α. ή του Δημοσίου.

Η απόφαση αυτή να δημοσιευθεί στην Εφημερίδα της Κυβερνήσεως.

Άγιος Νικόλαος 22 Οκτωβρίου 1996


Ο Νομάρχης

ΓΙΑΝΝΗΣ ΠΑΠΑΤΣΑΚΩΝΑΣ



ΕΛΛΗΝΙΚΗ ΔΗΜΟΚΡΑΤΙΑ  
 ΝΟΜΑΡΧΙΑ ΑΥΤΟΔΙΟΙΚΗΤΗ  
 ΛΑΣΙΘΙΟΥ  
 ΔΙΕΥΘΥΝΣΗ ΑΓΡΟΤΙΚΗΣ & ΔΑΣΙΚΗΣ ΟΙΚΟΝΟΜΙΑΣ  
 Το παρόν συνοδεύει την  
 υπ αριθ. 811/23.10.96  
 απόφαση του Νομάρχη Λασιθίου  
 Α.Ε. ΝΙΚΟΛΑΟΣ 23.10.96  
 Ο ΔΙΕΥΘΥΝΤΗΣ ΑΓΡΟΤΙΚΗΣ & ΔΑΣΙΚΗΣ ΟΙΚΟΝΟΜΙΑΣ  
 ΚΟΙΤΣ

*[Handwritten signature]*



ΧΑΡΤΗΣ ΠΕΡΙΟΧΗΣ ΣΗΘΙΩΝ-ΚΙΛΙΣΤΩΝ  
 ΔΕΒΕΡΟΠΡΟΣ 45  
 ΚΙΛΙΣΤΙΝΟΣ

- ΚΟΙΝΟΤΙΚΗ ΟΔΟΣ ΚΙΛΙΣΤΩΝ-ΕΛΛΗΣ ΣΙΣΙ (Αν Μονοκινητοοχημα ΕΡΑΣ 10/11/96)
- ΚΟΙΝΟΤΙΚΗ ΟΔΟΣ ΕΛΛΗΣ ΣΙΣΙ - ΣΙΣΙ (Αν Μονοκινητοοχημα ΕΡΑΣ 10/11/96)
- ΟΔΟΣ ΒΙΒΛΙΟΠΡΟΣ ΩΣ ΚΟΙΝΟΤΙΚΗ ΚΙΛΙΣΤΩΝ - ΣΙΣΙ

ΚΩΝΣΤΑΝΤΙΝΟΣ Μ. ΠΕΤΚΑΣ  
 ΠΟΛΙΤΙΚΟΣ ΥΠΗΡΧΗΤΗΣ  
 ΝΕΑΠΟΛΙΣ - ΚΡ  
 ΤΗΛ. ΓΡΑΦ 3789 - ΟΙΚΙΑΣ 3080  
 Α.Φ.Μ. 215891240 Υ ΠΕΡΙΟΧΕΩΣ

**ΔΙΟΡΘΩΣΕΙΣ ΣΦΑΛΜΑΤΩΝ**

(5)

Στο ΦΕΚ 573/24.5.1993 (τ.Δ') όπου δημοσιεύθηκε η 1059745/3210/0010 κοινή απόφαση Υπουργών Οικονομικών και τ. Βιομηχανίας, Ενέργειας και Τεχνολογίας, σχετικά με αναγκαστική απαλλοτρίωση έκτασης που βρίσκεται στις θέσεις ΠΕΡΑ ΓΑΛΗΝΟΙ και ΦΑΝΕΡΩΜΕΝΗ των νομών Ρεθύμνης και Ηρακλείου αντίστοιχα, για την εγκα-

τάσταση των νέων ΑΗΣ Κρήτης γίνεται η εξής διόρθωση σφάλματος:

Στο διατακτικό της ανωτέρω απόφασης αναφέρεται «Οι παραπάνω εκτάσεις φαίνονται: α) στο με κλίμακα 1:2.000 αριθ. 20-053/8.78.92» αντί του ορθού: «Οι παραπάνω εκτάσεως φαίνονται: α) στο με κλίμακα 1:2.000 αριθ. 20-053/8.7.92».

(Από το Υπουργείο Οικονομικών)