



04001812302960008



1735

ΕΦΗΜΕΡΙΣ ΤΗΣ ΚΥΒΕΡΝΗΣΕΩΣ

ΤΗΣ ΕΛΛΗΝΙΚΗΣ ΔΗΜΟΚΡΑΤΙΑΣ

ΤΕΥΧΟΣ ΤΕΤΑΡΤΟ

Αρ. Φύλλου 181

23 Φεβρουαρίου 1996

ΠΕΡΙΕΧΟΜΕΝΑ

ΑΝΑΔΑΣΩΣΕΙΣ

ΑΠΟΦΑΣΕΙΣ

- Κήρυξη αναδασωτέας έκτασης (0,072 στρέμματα) στη θέση «Τσακάλι» Αττικής. 1
- Κήρυξη αναδασωτέας έκτασης (0,045 στρέμματα) στη θέση «Τσακάλι» Αττικής. 2
- Κήρυξη αναδασωτέας έκτασης (0,100 στρέμματα) στη θέση «Τσακάλι» Αττικής. 3

ΑΠΑΛΛΟΤΡΙΩΣΕΙΣ

ΑΝΑΚΟΙΝΩΣΕΙΣ

- Ειδοποίηση για παρακατάθεση αποζημίωσης από αναγκαστική σύσταση δουλειάς στο Νομό Λάρισας για τις ανάγκες της Πολεμικής Αεροπορίας. 4

ΠΟΛΕΟΔΟΜΙΑ

ΑΠΟΦΑΣΕΙΣ

- Αναστολή χορήγησης οικοδομικών αδειών στην εκτός σχεδίου περιοχή του Δήμου Μαρκόπουλου Μεσογείας Ν. Αττικής. 5
- Χαρακτηρισμός ως διατηρητέου του κτιρίου που βρίσκεται στην Κοινότητα Μίραλι (Ν. Αχαΐας) και καθορισμός ειδικών όρων και περιορισμών δόμησης αυτού. 6
- Αναστολή χορήγησης οικοδομικών αδειών και εκτέλεσης οικοδομικών εργασιών στην εντός του εγκεκριμένου ρυμοτομικού σχεδίου περιοχή του Δήμου Αθηναίων (Ν. Αττικής). 7

ΑΝΑΔΑΣΩΣΕΙΣ

ΑΠΟΦΑΣΕΙΣ

Αριθ. 157 (1)
Κήρυξη αναδασωτέας έκτασης (0,072 στρέμματα) στη θέση «Τσακάλι» Αττικής.

Ο ΠΕΡΙΦΕΡΕΙΑΚΟΣ ΔΙΕΥΘΥΝΤΗΣ ΔΥΤ. ΑΤΤΙΚΗΣ

Έχοντας υπόψη:

1. Τις διατάξεις του Ν. 3200/55 «περί διοικητικής αποκέντρωσης», όπως τροποποιήθηκε και συμπληρώθηκε μεταγενέστερα με το Ν.Δ. 532/70.
2. Τις διατάξεις του αρθρ. 117 παρ. 3 του Συντάγματος της Χώρας.
3. Τις διατάξεις του Ν. 998/79 «Περί προστασίας των Δασών κ.λπ.» και ειδικότερα α) του αρθρ. 41, β) του αρθ. 38.
4. Τις διατάξεις του Υπουργ. Γεωργίας α) 160417/1180/8.7.80 και β) 182447/3049/24.9.80.
5. Την 241/23.1.1995 πρόταση του Δασαρχείου Αιγάλεω και την σχετική έκθεση αυτομίας από τις οποίες προκύπτει ότι η δασική βλάστηση καταστράφηκε από εκκέρσωση, αποφασίζουμε:

Κηρύσσουμε αναδασωτέα με σκοπό τη διατήρηση του χαρακτήρα του δάσους ώστε ν' αποκλεισθεί η διάθεσή του για άλλο προορισμό πλην δασικού, δασική έκταση εμβαδού 0,072 στρέμματα που βρίσκεται στη θέση «Τσακάλι» περιφέρειας Δήμου Μάνδρας και προσδιορίζεται από τα στοιχεία Α, Β, Γ, Δ, Α του τοπογραφικού και έχει όρια:

Ανατολικά: Δημόσια δασική έκταση.

Δυτικά: Δημόσια δασική έκταση.

Βόρεια: Δημόσια δασική έκταση.

Νότια: Δημόσια δασική έκταση.

Όπως φαίνεται στο συνημμένο διάγραμμα που αποτελεί αναπόσπαστο μέρος της απόφασης αυτής.

Η καταστραφείσα δασική βλάστηση θα αποκατασταθεί με φυσική αναγέννηση.

Η απόφαση αυτή να δημοσιευθεί στην Εφημερίδα της Κυβερνήσεως.

Αιγάλεω, 12 Φεβρουαρίου 1996

Ο Περ/κός Δ/ντής


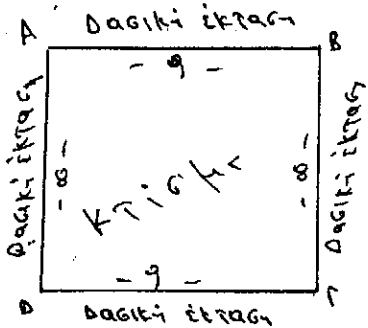
ΕΥΤΥΧΙΟΣ ΚΟΝΤΟΜΑΡΗΣ

Σ Χ Ε Δ Ι Α Γ Ρ Α Μ Μ Α

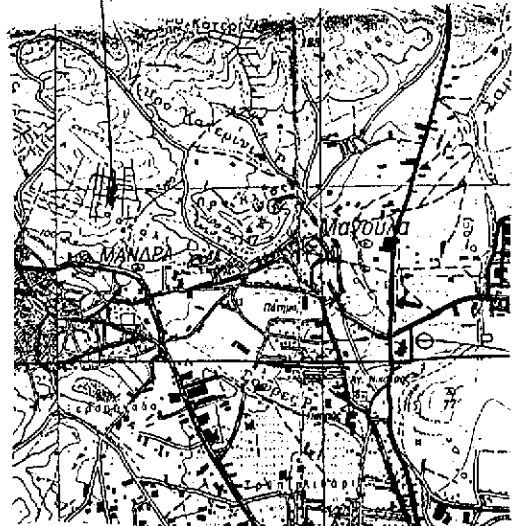
Έκταση που...~~ΕΥΧΕΡΕΣΩ~~...και κηρύσσεται αναδασωτέα στη θέση...~~!! Τσακάλι !!~~...περιφέρειας.....

Απόσπασμα χάρτη

Κλιμ. 1:50,000 στο οποίο φαίνεται η θέση της αναδασωτέας έκτασης.



Χάρτης 1:5000



..ΑΒΓΔΑ.....Η αναδασωτέα έκταση εμβαδού...~~72.76~~... με κλιμ. 1:500.....


Ανήκει στην..157./12 - 2-1996 Απόφαση του Περ/κού Δ/ντή Δυτ. Αττικής

Θέση αναδασωτέας έκτασης .Αυγιάλας...11- 2 -1996

Ο συντάκτης

Ⓟ

Αντώνης Θεοκλής Δασολόγος



Κωνσταντίνος Ευτυχίας

Δασολόγος

Δημήτριος Σπαθής Δασολόγος με βαθμό 1971

Αριθ. 155

(2)

Κήρυξη αναδασωτέας έκτασης (0,045 στρέμματα) στη θέση «Τσακάλι» Αττικής.

Ο ΠΕΡΙΦΕΡΕΙΑΚΟΣ ΔΙΕΥΘΥΝΤΗΣ ΔΥΤ. ΑΤΤΙΚΗΣ

Έχοντας υπόψη:

1. Τις διατάξεις του Ν. 3200/55 «περί διοικητικής αποκέντρωσης», όπως τροποποιήθηκε και συμπληρώθηκε μεταγενέστερα με το Ν.Δ. 532/70.
2. Τις διατάξεις του αρθρ. 117 παρ. 3 του Συντάγματος της Χώρας.
3. Τις διατάξεις του Ν. 998/79 «Περί προστασίας των Δασών κ.λπ.» και ειδικότερα α) του αρθρ. 41, β) του αρθ. 38.
4. Τις διατάξεις του Υπουργ. Γεωργίας α) 160417/1180/8.7.80 και β) 182447/3049/24.9.80.
5. Την 237/23.1.1995 πρόταση του Δασαρχείου Αιγάλεω και την σχετική έκθεση αυτοψίας από τις οποίες προκύπτει ότι η δασική βλάστηση καταστράφηκε από εκχέρσωση, αποφασίζουμε:

Κηρύσσουμε αναδασωτέα με σκοπό τη διατήρηση του χαρακτήρα του δάσους ώστε ν' αποκλεισθεί η διάθεσή του για άλλο προορισμό πλην δασικού, δασική έκταση εμβαδού 0,045 στρέμματα που βρίσκεται στη θέση «Τσακάλι» περιφέρειας Δήμου Μάνδρας και προσδιορίζεται από τα στοιχεία Α, Β, Γ, Δ, Α του τοπογραφικού και έχει όρια:

Ανατολικά: Δημόσια δασική έκταση.

Δυτικά: Δημόσια δασική έκταση.

Βόρεια: Δημόσια δασική έκταση.

Νότια: Δημόσια δασική έκταση.

Όπως φαίνεται στο συνημμένο διάγραμμα που αποτελεί αναπόσπαστο μέρος της απόφασης αυτής.



Η καταστραφείσα δασική βλάστηση θα αποκατασταθεί με φυσική αναγέννηση.

Η απόφαση αυτή να δημοσιευθεί στην Εφημερίδα της Κυβερνήσεως.

Αιγάλεω, 12 Φεβρουαρίου 1996

Ο Περ/κός Δ/ντής
ΕΥΤΥΧΙΟΣ ΚΟΝΤΟΜΑΡΗΣ

Σ Χ Β Δ Ι Α Γ Ρ Α Μ Μ Α
Έκταση που... και κηρύσσεται αναδασωτέα στη θέση...
Απόσπασμα χάρτη
Κλίμ. 1:50,000 στο οποίο φαίνεται η θέση της αναδασωτέας έκτασης.



Υπόψη 1:5000

...ΑΦΣΔΑ... Η αναδασωτέα έκταση εμβαδού... με κλίμ. 1:50,000...
Ανήκει στην... / 12 - 2 - 1996
Απόφαση του Περ/κός Δ/ντή Δυτ. Αττικής

Ο Συντάκτης
Αιγάλεω
Δασαρχείο

Θ Β Δ Ι Α Γ Ρ Α Μ Μ Α
Αιγάλεω 2-998 Αιγάλεω 2 - 1 - 1996
Ο Περ/κός Δ/ντής... Ο Δ/ντής...
ΚΟΝΤΟΜΑΡΗΣ ΕΥΤΥΧΙΟΣ Δασαρχείο Αιγάλεω

Αριθ. 156

(3)

Κήρυξη αναδασωτέας έκτασης (0,100 στρέμματα) στη θέση «Τσακάλι» Αττικής.

Ο ΠΕΡΙΦΕΡΕΙΑΚΟΣ ΔΙΕΥΘΥΝΤΗΣ ΔΥΤ. ΑΤΤΙΚΗΣ

Έχοντας υπόψη:

- 1. Τις διατάξεις του Ν. 3200/55 «περί διοικητικής αποκέντρωσης», όπως τροποποιήθηκε και συμπληρώθηκε μεταγενέστερα με το Ν.Δ. 532/70.
- 2. Τις διατάξεις του αρθρ. 117 παρ. 3 του Συντάγματος της Χώρας.
- 3. Τις διατάξεις του Ν. 998/79 «Περί προστασίας των Δασών κ.λπ.» και ειδικότερα α) του αρθρ. 41, β) του αρθ. 38.
- 4. Τις διατάξεις του Υπουργ. Γεωργίας α) 160417/1180/8.7.80 και β) 182447/3049/24.9.80.
- 5. Την 239/23.1.1995 πρόταση του Δασαρχείου Αιγάλεω και την σχετική έκθεση αυτοψίας από τις οποίες προκύπτει ότι η δασική βλάστηση καταστράφηκε από εκχέρωση, αποφασίζουμε:

Κηρύσσουμε αναδασωτέα με σκοπό τη διατήρηση του χαρακτήρα του δάσους ώστε ν' αποκλεισθεί η διάθεσή του για άλλο προορισμό πλην δασικού, δασική έκταση εμβαδού 0,100 στρέμματα που βρίσκεται στη θέση «Τσακάλι» περιφέρειας Δήμου Μάνδρας και προσδιορίζεται από τα στοιχεία Α, Β, Γ, Δ, Α του τοπογραφικού και έχει όρια:

Ανατολικά: Δημόσια δασική έκταση.

Δυτικά: Δημόσια δασική έκταση.

Βόρεια: Δημόσια δασική έκταση.

Νότια: Δημόσια δασική έκταση.

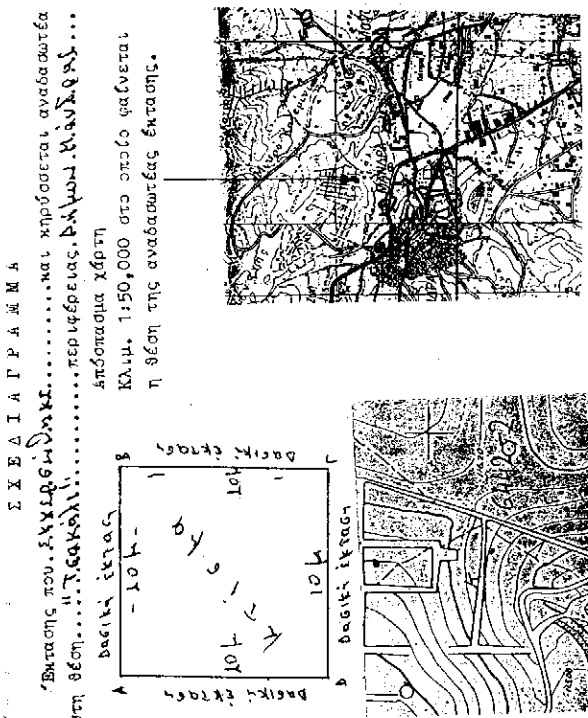
Όπως φαίνεται στο συνημμένο διάγραμμα που αποτελεί αναπόσπαστο μέρος της απόφασης αυτής.

Η καταστραφείσα δασική βλάστηση θα αποκατασταθεί με φυσική αναγέννηση.

Η απόφαση αυτή να δημοσιευθεί στην Εφημερίδα της Κυβερνήσεως.

Αιγάλεω, 12 Φεβρουαρίου 1996

Ο Περ/κός Δ/ντής
ΕΥΤΥΧΙΟΣ ΚΟΝΤΟΜΑΡΗΣ



0005:1 Μανδρα

..Α.Β.Ρ.Α.....Η αναδασωτέα έκταση εμβαδού... με κλίμ. 1:50.....

Ανήκει στην... /12 - 2 - 1996
Απόφαση του Περ/κού Δ/ντή Δυτ. Αττικής

08η αναδασωτέας έκτασης Αιγάλεω... - 1 - 1996
Ο συντάκτης
Νικόλαος Βασιλείου
Δασάρχης

Θ Ε Σ Μ Π Τ Ρ Α Ι
Αιγάλεω 2-996
Δ/ντής Δασών
Δασάρχης
ΚΟΝΤΟΜΑΡΗΣ ΕΥΤΥΧΙΟΣ
Διοικητής με έδρα...

ΑΠΑΛΛΟΤΡΙΩΣΕΙΣ ΑΝΑΚΟΙΝΩΣΕΙΣ

Αριθ. (4)

Ειδοποίηση για παρακατάθεση αποζημίωσης από αναγκαστική σύσταση δουλειάς στο Νομό Λάρισας για τις ανάγκες της Πολεμικής Αεροπορίας.

Ο ΠΕΡΙΦΕΡΕΙΑΚΟΣ Δ/ΝΤΗΣ Ν. ΛΑΡΙΣΑΣ

Έχοντας υπόψη:

1. Τις διατάξεις του Ν. 2218/1994 (ΦΕΚ 90/13.6.1994 τ.Α') «Ίδρυση Νομαρχιακής Αυτοδιοίκησης, τροποποίηση διατάξεων για την Πρωτοβάθμια Αυτοδιοίκηση και την Περιφέρεια και άλλες διατάξεις».

2. Τις διατάξεις του Ν. 2240/94 (ΦΕΚ 159/16.9.1994 τ.Α') «Συμπλήρωση διατάξεων για την Νομαρχιακή Αυτοδιοίκηση και άλλες διατάξεις».

3. Το Π.Δ. 551/1988 (ΦΕΚ 259/1988 τ.Α') «Οργάνωση Οικονομικών Υπηρεσιών».

4. Τις διατάξεις των άρθρων 7 και 8 του Ν.Δ. 797/71 «Περί αναγκαστικών απαλλοτριώσεων».

5. Την αριθμ. πρωτ. 2051/24.10.1995 απόφαση Περιφερειακού Δ/ντή Ν. Λάρισας με την οποία χορηγούνται αρμοδιότητες στον Προϊστάμενο της Κτηματικής Υπηρεσίας να υπογράφει με εντολή του Περι/κού Δ/ντή.

Πληροφορούμε όσους:

α) Έχουν δικαιώματα κυριότητας ή άλλα εμπράγματα δικαιώματα στα ακίνητα που απαλλοτριώθηκαν δυνάμει της αριθμ. Πρωτ. 1097569/7080/0010/15.11.1991 Κ.Υ.Α. Οικονομικών και Εθνικής Άμυνας (ΦΕΚ 902/Δ'91) για λόγους Δημόσιας ωφέλειας και ειδικότερα για διέλευση υπόγειου αγωγού καυσίμων.

β) Έχουν εγγράψει υποθήκη ή έχουν επιβάλλει κατάσχεση με οποιοδήποτε τρόπο διεκδικούν τα ακίνητα που απαλλοτριώνονται, ότι η αποζημίωση που καθόρισε το Μονομελές Πρωτοδικείο Λάρισας με την απόφασή του αριθμ. 469/2.12.1994 για τα ακίνητα και τα υπερκείμενα αυτά όπως αυτά φαίνονται στο κτηματολογικό διάγραμμα που συνοδεύει την απόφαση απαλλοτρίωσης και το σχετικό κτηματολογικό πίνακα έχει κατατεθεί στο Ταμείο Παρακαταθηκών και Δανείων (Β' ΔΟΥ Λάρισας) και έχει εκδόσει Γραμμάτιο Σύστασης Παρακαταθήκης αριθμ. 018409/9.2.96 Β' ΔΟΥ Λάρισας, για (137.400.640) εκατόν τριάντα επτά εκατομμύρια τετρακόσιες χιλιάδες εξακόσιες σαράντα δραχμές.

γ) Η αποζημίωση αυτή είναι αποδοτέα στους δικαιούχους που θα αναγνωρισθούν σύμφωνα με το Νόμο.

Η απόφαση αυτή να δημοσιευθεί στην Εφημερίδα της Κυβερνήσεως.

Λάρισα, 12 Φεβρουαρίου 1996

Με εντολή Περι/κού Δ/ντή

Ο Προϊστάμενος

ΑΘΑΝΑΣΙΟΣ ΤΗΛ. ΤΣΙΠΑΣ

ΠΟΛΕΟΔΟΜΙΑ ΑΠΟΦΑΣΕΙΣ

Αριθ. 4941/939 (5)

Αναστολή χορήγησης οικοδομικών αδειών στην εκτός σχεδίου περιοχή του Δήμου Μαρκόπουλου Μεσογαίας Ν. Αττικής.

Ο ΥΠΟΥΡΓΟΣ

ΠΕΡΙΒΑΛΛΟΝΤΟΣ, ΧΩΡΟΤΑΞΙΑΣ ΚΑΙ ΔΗΜ. ΕΡΓΩΝ

Έχοντας υπόψη:

1. Τις διατάξεις των άρθρων 8 και 85Α του από 17.7.1923 Ν.Δ/τος «Περί σχεδίων πόλων κ.λπ.» (Α' 228) όπως μεταγενέστερα τροποποιήθηκαν και συμπληρώθηκαν.

2. Τις διατάξεις του άρθρου 29Α του Ν. 1558/1985 «Κυβέρνηση και Κυβερνητικά Όργανα» (Α' 137), όπως αυτό προστέθηκε με το άρθρο 27 του Ν. 2081/1992 (Α' 154).

3. Τις διατάξεις της παρ. 5 του άρθρου 12 του Ν. 1647/1986 «Οργανισμός Κτηματολογίου και Χαρτογραφίσεων Ελλάδας (ΟΚΧΕ) και άλλες σχετικές διατάξεις» (Α' 141).

4. Τις διατάξεις της παρ. Β του άρθρου 1 του Π.Δ/τος 28/28.1.1993 «Καθορισμός αρμοδιοτήτων που διατηρούνται από τον Υπουργό και τις Περιφερειακές Υπηρεσίες διανομαρχιακού επιπέδου του Υπουργείου Περιβάλλοντος, Χωροταξίας και Δημοσίων Έργων» (Α' 9).

5. Το υπ' αρ. 145/9.1.1996 έγγραφο του Δήμου Μαρκόπουλου Μεσογαίας.

6. Το 13/1996 υπηρεσιακό σημείωμα της Διεύθυνσης Πολεοδομικού Σχεδιασμού.

7. Το γεγονός ότι από τις κανονιστικές διατάξεις αυτής της απόφασης δεν προκαλείται δαπάνη σε βάρος του κρατικού προϋπολογισμού και του οικείου Ο.Τ.Α., αποφασίζουμε:

1. Αναστέλλεται για ένα (1) χρόνο η χορήγηση οικοδομικών αδειών στην περιοχή της Π.Ε. 4-5 Π. Ράφτη του Δήμου Μαρκόπουλου Μεσογαίας, που είχε εγκριθεί με το Π.Δ. (ΦΕΚ Δ' 371/8.6.1989) και ακυρώθηκε με την 4761/1995 απόφαση του Σ.τ.Ε.

2. Η ισχύς της παρούσας απόφασης αρχίζει από τη δημοσίευσή της στην Εφημερίδα της Κυβερνήσεως.

Η απόφαση αυτή να δημοσιευθεί στην Εφημερίδα της Κυβερνήσεως.

Αθήνα, 3 Φεβρουαρίου 1996

Ο ΥΠΟΥΡΓΟΣ
ΚΩΣΤΑΣ ΛΑΛΙΩΤΗΣ

Αριθ. 3600/746 (6)

Χαρακτηρισμός ως διατηρητέου του κτιρίου που βρίσκεται στην Κοινότητα Μιράλι (Ν. Αχαΐας) και καθορισμός ειδικών όρων και περιορισμών δόμησης αυτού.

Ο ΥΠΟΥΡΓΟΣ

ΠΕΡΙΒΑΛΛΟΝΤΟΣ, ΧΩΡΟΤΑΞΙΑΣ ΚΑΙ ΔΗΜ. ΕΡΓΩΝ

Έχοντας υπόψη:

1. Τις διατάξεις των άρθρων 3 και 4 (παρ. 2) του Ν. 1577/1985 «Γενικός Οικοδομικός Κανονισμός» (Α' 210), όπως τροποποιήθηκαν με το άρθρο 1 (παρ. 1 και 2) του Ν. 1772/1988 «Τροποποίηση διατάξεων του Ν. 1577/1985

ΓΟΚ και άλλες διατάξεις» (Α' 91).

2. Τις διατάξεις του άρθρου 29Α του Ν. 1558/1985 «Κυβέρνηση και Κυβερνητικά Όργανα» (Α' 137) όπως αυτό προστέθηκε με το άρθρο 27 του Ν. 2081/1992 (Α' 154).

3. Την 651/23/5.1.1995 απόφαση του Υπουργού και της Υφυπουργού Περιβάλλοντος, Χωροταξίας και Δημοσίων Έργων «Μεταβίβαση αρμοδιοτήτων του Υπουργού και της Υφυπουργού Περιβάλλοντος, Χωροταξίας και Δημοσίων Έργων στον Γενικό Γραμματέα, στους Γενικούς Διευθυντές και στους Προϊσταμένους Δ/νσεων και Τμημάτων του Υπουργείου Περιβάλλοντος, Χωροταξίας και Δημοσίων Έργων» (Β' 11).

4. Τις διατάξεις της παρ. Β του άρθρου 1 του Π.Δ/τος 28/28.1.1993 «Καθορισμός αρμοδιοτήτων που διατηρούνται από τον Υπουργό και τις Περιφερειακές Υπηρεσίες διανομαρχιακού επιπέδου του Υπουργείου Περιβάλλοντος, Χωροταξίας και Δημοσίων Έργων» (Α' 9).

5. Την από 3.5.1995 αιτιολογική έκθεση της Δ/σης Πολεοδομικού Σχεδιασμού - Τμήμα Παραδοσιακών Οικισμών.

6. Το υπ' αρ. 467/28.6.1995 έγγραφο της Κοινότητας Μίραλι (Ν. Αχαΐας).

7. Το γεγονός ότι παρήλθε άπρακτη η προθεσμία χωρίς να περιέλθουν στη Δ/ση Πολεοδομικού Σχεδιασμού, τυχόν αντιρρήσεις των ενδιαφερομένων, σύμφωνα με τις διατάξεις της παρ. 2 του άρθρου 4 του Ν. 1577/1985 (Α' 210) όπως τροποποιήθηκε με την παρ. 2 του άρθρου 1 του Ν. 1772/1989.

8. Το γεγονός ότι από τις κανονιστικές διατάξεις αυτής της απόφασης δεν προκαλείται δαπάνη σε βάρος του κρατικού προϋπολογισμού και του οικείου Ο.Τ.Α., αποφασίζουμε:

1. Χαρακτηρίζεται ως διατηρητέο το κτίριο που βρίσκεται στην κοινότητα Μίραλι (Ν. Αχαΐας), φερόμενο ως ιδιοκτησία της Αγγελικής Αγγελοπούλου, όπως φαίνεται με μαύρη διαγράμμιση στο σχετικό σκαρίφημα που θεωρήθηκε από τον Προϊστάμενο της Δ/σης Τοπογραφικών Εφαρμογών με την 3600/1996 πράξη του και που αντίτυπό του σε φωτοσμίκρυνση δημοσιεύεται με την παρούσα απόφαση.

2. Ως διατηρητέο χαρακτηρίζεται το αρχικά εκάστοτε

κτίριο και οι εναρμονιζόμενες με αυτό μεταγενέστερες προσθήκες, όχι όμως και τα κάθε είδους υπάρχοντα προσκτίσματα που αλλοιώνουν την μορφή του.

Ο καθορισμός των προσκτισμάτων και οι επεμβάσεις, που πρέπει να γίνουν σ' αυτά πραγματοποιείται από την Επιτροπή Πολεοδομικού και Αρχιτεκτονικού Ελέγχου ΕΠΑΕ.

3. Στο χαρακτηριζόμενο ως διατηρητέο κτίριο απαγορεύεται κάθε αφαίρεση, αλλοίωση ή καταστροφή των επί μέρους αρχιτεκτονικών ή διακοσμητικών στοιχείων του, πλην των προσκτισμάτων ή των στοιχείων του κτιρίου για τα οποία η ΕΠΑΕ έχει γνωμοδοτήσει για την αφαίρεσή τους.

4. Επιτρέπεται η επισκευή, ο εκουυγχρονισμός των εγκαταστάσεων, η στατική ενίσχυση, η εσωτερική διαρρύθμιση και γενικά κάθε επέμβαση για λόγους λειτουργικούς και στατικούς στο διατηρητέο κτίριο εφόσον δεν αλλοιώνεται ο αρχιτεκτονικός χαρακτήρας και οι βασικές αρχές του κτιρίου.

5. Αίτηση για προσθήκη στο διατηρητέο κτίριο αποστέλλεται από την Πολεοδομική Υπηρεσία στην αρμόδια Υπηρεσία του Υπουργείου Περιβάλλοντος, Χωροταξίας και Δημοσίων Έργων με γνωμοδότηση της ΕΠΑΕ για ειδική ρύθμιση σύμφωνα με τις διατάξεις του άρθρου 4 παρ. 2 του Ν. 1877/1985 περί ΓΟΚ εφόσον δεν παραβιάζεται το διατηρητέο κτίριο και ο χώρος που το περιβάλλει.

6. Απαγορεύεται η τοποθέτηση φωτεινών ή μη επιγραφών και διαφημίσεων στο διατηρητέο κτίριο, πλην των αναγκαίων επιγραφών, περιορισμένων διαστάσεων που υποδηλώνουν την χρήση του.

7. Για οποιαδήποτε επέμβαση στο εξωτερικό ή εσωτερικό του κτιρίου, καθώς και για την τοποθέτηση επιγραφών, απαιτείται η έγκριση της ΕΠΑΕ.

8. Η ισχύς της παρούσας απόφασης αρχίζει από τη δημοσίευσή της στην Εφημερίδα της Κυβερνήσεως.

Η απόφαση αυτή να δημοσιευθεί στην Εφημερίδα της Κυβερνήσεως.

Αθήνα, 1 Φεβρουαρίου 1996

Με εντολή Υπουργού
Ο Γενικός Γραμματέας
ΑΛΕΞΑΝΔΡΟΣ ΒΟΥΛΓΑΡΗΣ

Αριθ. 4290/938

(7)

Αναστολή χορήγησης οικοδομικών αδειών και εκτέλεσης οικοδομικών εργασιών στην εντός του εγκεκριμένου ρυμοτομικού σχεδίου περιοχή του Δήμου Αθηναίων (Ν. Αττικής).

Ο ΥΠΟΥΡΓΟΣ**ΠΕΡΙΒΑΛΛΟΝΤΟΣ, ΧΩΡΟΤΑΞΙΑΣ ΚΑΙ ΔΗΜ. ΕΡΓΩΝ**

Έχοντας υπόψη:

1. Τις διατάξεις των άρθρων Β και Β5Α του από 17.7.1923 Ν.Δ/τος «Περί σχεδίων πόλων κ.λπ.» (Α' 228) όπως μεταγενέστερα τροποποιήθηκαν και συμπληρώθηκαν.

2. Τις διατάξεις του άρθρου 29Α του Ν. 1558/1985 «Κυβέρνηση και Κυβερνητικά Όργανα» (Α' 137), όπως αυτό προστέθηκε με το άρθρο 27 του Ν. 2081/1992 (Α' 154).

3. Τις διατάξεις της παρ. 5 του άρθρου 12 του Ν. 1647/1986 «Οργανισμός Κτηματολογίου και Χαρτογραφήσεων Ελλάδας (ΟΚΧΕ) και άλλες σχετικές διατάξεις» (Α' 141).

4. Τις διατάξεις της παρ. Β του άρθρου 1 του Π.Δ/τος 28/28.1.1993 «Καθορισμός αρμοδιοτήτων που διατηρούνται από τον Υπουργό και τις Περιφερειακές Υπηρεσίες διανομαρχιακού επιπέδου του Υπουργείου Περιβάλλοντος, Χωροταξίας και Δημοσίων Έργων» (Α' 9).

5. Τις διατάξεις του άρθρου 99 παρ. 3 του Ν. 1892/1990 «Για τον εκσυγχρονισμό και την ανάπτυξη και άλλες διατάξεις» (Α' 101) όπως αντικαταστάθηκε με την παρ. 2 του άρθρου 7 του Ν. 2052/1992 «Μέτρα για την αντιμετώπιση του νέφους και πολεοδομικές ρυθμίσεις» (Α' 94).

6. Το 16/13.1.1996 υπηρεσιακό σημείωμα της Διεύθυνσης Πολεοδομικού Σχεδιασμού.

7. Το γεγονός ότι από τις κανονιστικές διατάξεις αυτής της απόφασης δεν προκαλείται δαπάνη σε βάρος του κρατικού προϋπολογισμού και του οικείου Ο.Τ.Α., αποφασίζουμε:

1. Αναστέλλεται για έξι (6) μήνες η χορήγηση οικοδομικών αδειών και η εκτέλεση οικοδομικών εργασιών στην εντός του εγκεκριμένου ρυμοτομικού σχεδίου περιοχή του δήμου Αθηναίων (Ν. Αττικής) και ειδικότερα στο οικοδομικό τετράγωνο 166, περιοχή 90 και επί των οδών Κομμένου Άρτης και Παρθενόπης.

2. Η ισχύς της παρούσας απόφασης αρχίζει από τη δημοσίευσή της στην Εφημερίδα της Κυβερνήσεως.

Η απόφαση αυτή να δημοσιευθεί στην Εφημερίδα της Κυβερνήσεως.

Αθήνα, 13 Φεβρουαρίου 1996

Ο ΥΠΟΥΡΓΟΣ

ΚΩΣΤΑΣ ΛΑΛΙΩΤΗΣ