



04002171103960008



2047

ΕΦΗΜΕΡΙΣ ΤΗΣ ΚΥΒΕΡΝΗΣΕΩΣ

ΤΗΣ ΕΛΛΗΝΙΚΗΣ ΔΗΜΟΚΡΑΤΙΑΣ

ΤΕΥΧΟΣ ΤΕΤΑΡΤΟ

Αρ. Φύλλου 217

11 Μαρτίου 1996

ΠΕΡΙΕΧΟΜΕΝΑ

ΑΝΑΔΑΣΩΣΕΙΣ

ΑΠΟΦΑΣΕΙΣ

Κήρυξη δημόσιας δασικής έκτασης στο Ν. Λάρισας ως αναδασωτέας 1

ΠΟΛΕΟΔΟΜΙΑ

ΑΠΟΦΑΣΕΙΣ

Τροποποίηση ρυμοτομικού σχεδίου Δ. Πατρέων Ν. Αχαΐας 2
Αλλαγή χρήσης στο Ο.Τ. 98 περιοχής «εξωχωράφι» του Δήμου Ελευθερούπολης Ν. Καβάλας. 3
Τροποποίηση ρυμοτομικού σχεδίου πόλης Καβάλας στην πάροδο ΛΟΥΚΟΥΜΗ, ΦΠ 14 & 15, Ο.Τ. 920 & 921 4

ΑΝΑΔΑΣΩΣΕΙΣ

ΑΠΟΦΑΣΕΙΣ

Αριθ. 254 (1)
Κήρυξη δημόσιας δασικής έκτασης στο Ν. Λάρισας ως αναδασωτέας

Ο ΠΕΡΙΦ/ΚΟΣ Δ/ΝΤΗΣ Ν. ΛΑΡΙΣΑΣ

Έχοντας υπόψη:

1. Τις διατάξεις του Ν. 3200/55 περί διοικητικής αποκέντρωσης, όπως τροποποιήθηκε και συμπληρώθηκε με το Ν.Δ. 532/70.

2. Τις διατάξεις των άρθρων 38 παρ. 1 και 41 παρ. 1 και 3 και του Ν. 998/79 «περί προστασίας των δασών κ.λπ.»

3. Τις α) 160417/1180/8.7.80 και β) 182447/3049/24.9.80 Δ/γές του Υπ. Γεωργίας σχετικές με την κήρυξη εκτάσεων ως αναδασωτέων.

4. Την αριθ. 10434/24.11.95 αναφορά του Δασαρχείου Λάρισας με την οποία προτείνεται η κήρυξη της Δημόσιας δασικής έκτασης των 739 στρεμμάτων που βρίσκεται στη θέση «Οστραβός - Κλόμπα» περιοχής κοινότητας Μελιβοίας ως αναδασωτέας, αποφασίζουμε:

Κηρήσουμε αναδασωτέα την δημόσια δασική έκταση των 739 στρεμμάτων, της οποίας η βλάστηση καταστράφηκε λόγω πυρκαγιάς στη θέση «Οστραβός - Κλόμπα» περιοχής κοινότητας Μελιβοίας και η οποία ορίζεται:

Ανατολικά: Με δημόσια δασική έκταση

Δυτικά: Με δημόσια δασική έκταση

Βόρεια: Με δημόσια δασική έκταση

Νότια: Με δημόσια δασική έκταση

Η ανωτέρω έκταση η οποία απεικονίζεται με τα στοιχεία Α, Β, Γ, Δ, Ε, Ζ, Η, Θ, Ι, Κ, Λ, Μ, Α στο διάγραμμα του Δασαρχείου Λάρισας το οποίο αποτελεί αναπόσπαστο τμήμα της παρούσης θα αναδασωθεί με τη φυσική διαδικασία.

Η απόφαση αυτή να δημοσιευθεί στην Εφημερίδα της Κυβερνήσεως.

Λάρισα, 9 Φεβρουαρίου 1996

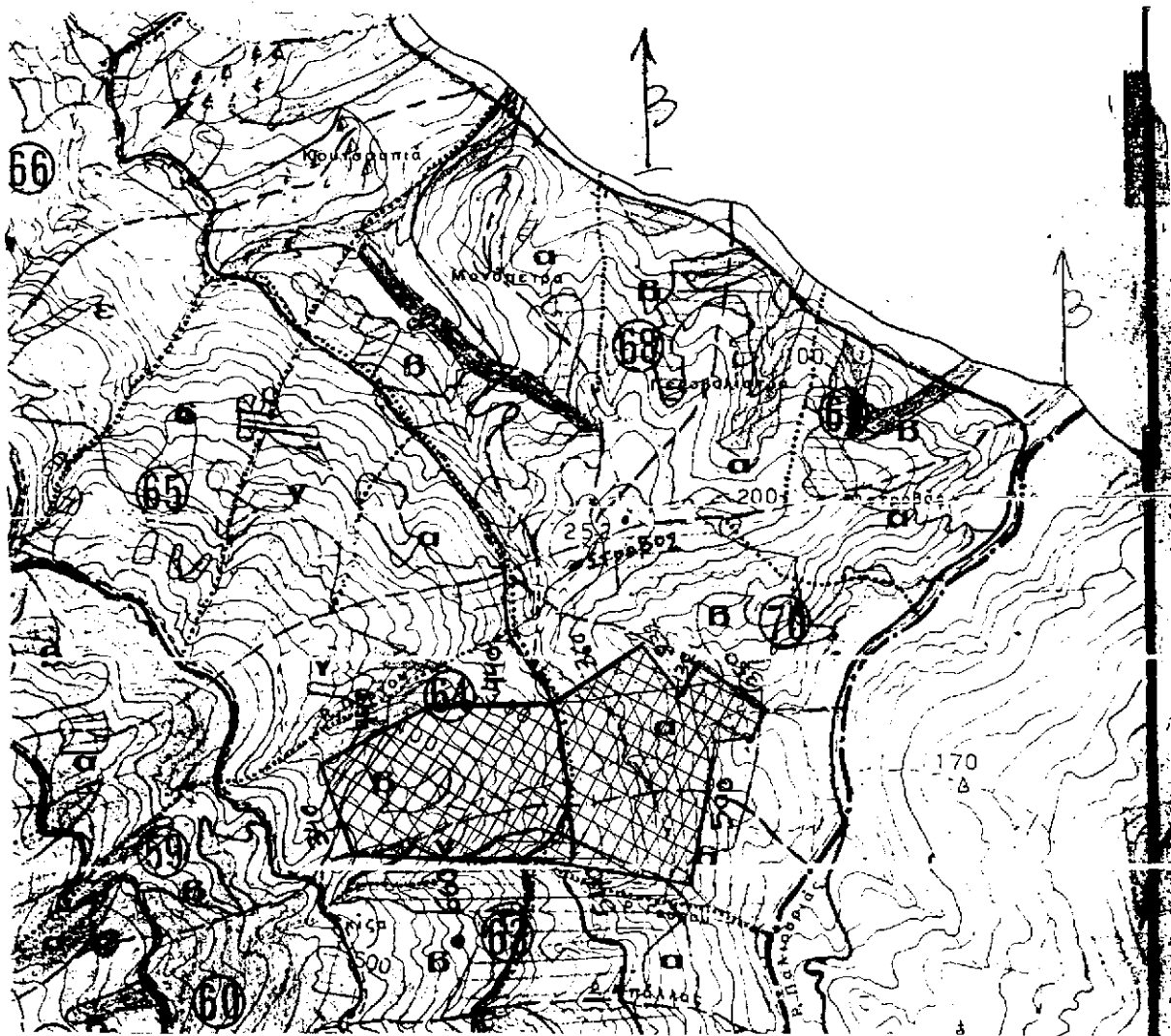
Ο Περ/κός Δ/ντής
ΗΛΙΑΣ ΛΙΑΚΟΠΟΥΛΟΣ

ΝΟΜΑΡΧΙΑ ΛΑΡΙΣΑΣ
ΔΙΕΥΘΥΝΣΗ ΔΑΣΩΝ
ΔΑΣΑΡΧΕΙΟ ΛΑΡΙΣΑΣ

ΤΟΠΟΓΡΑΦΙΚΟ ΔΙΑΓΡΑΜΜΑ
ΚΑΜΜΕΝΗΣ ΔΑΣΙΚΗΣ ΕΚΤΑΣΗΣ

Δασονομείο: ΚΑΡΙΤΣΑΣ
Κοινότητα: ΜΕΛΙΘΣΙΑ
Θέση : Οστρωβίτς - Κάρμυς
Εμβαδό : 739 στρεφμάτα

Χαρακτηρισμός: Δασική έκταση
Ιδιοκτησία: Κάρμυς
Ημερομηνία: 20-5-55
Κλίμακα: 1:20000



Θεωρήθηκε
Λάρισα 10-10-55



Ο Συντάκτης

[Handwritten signature]

ΠΟΛΕΟΔΟΜΙΑ

ΑΠΟΦΑΣΕΙΣ

Αριθ. 600

(2)

Τροποποίηση ρυμοτομικού σχεδίου Δ. Πατρέων Ν. Αχαΐας

Ο ΝΟΜΑΡΧΗΣ ΑΧΑΪΑΣ

Έχοντας υπόψη:

1. Το Ν.Δ. της 17.7.1923 όπως μεταγενέστερα συμπληρώθηκε και τροποποιήθηκε και ειδικότερα τα άρθρα 3 και 70.

2. Τον Α.Ν. 314/1968 όπως μεταγενέστερα συμπληρώθηκε και τροποποιήθηκε με το Ν.Δ. 1018/71 και το Ν. 1577/85 (άρθρο 34 παρ. 3).

3. Τις δ/ξεις του Π.Δ. 183/1986 (άρθρο 1 παρ. 1)

4. Την με αρ. 27/31.3.1995 ΦΕΚ 357Β/95 απόφαση Νομαρχιακής Αυτοδιοίκησης Αχαΐας περί συστάσεως Δ/σεως ΧΟΠ Νομ. Αχαΐας.

5. Την με αρ. 123/95 και 146/95 γνωμοδότηση του Δήμου Κ. Αχαΐας.

6. Το με αρ. 1/12.1.95 πρακτικό του ΣΧΟΠ Ν. Αχαΐας θέμα 1ο, αποφασίζουμε:

Άρθρο 1

Εγκρίνεται η τροποποίηση του ρυμοτομικού σχεδίου Κ. Αχαΐας και το Ο.Τ. 2494Α χαρακτηρίζεται σαν χώρος Διοικητικών και Υγειονομικών Υπηρεσιών ΙΚΑ.

Άρθρο 2

Η παρούσα τροποποίηση δεν επιβαρύνει τον κρατικό προϋπολογισμό ούτε τον προϋπολογισμό του οικείου ΟΤΑ.

Άρθρο 3

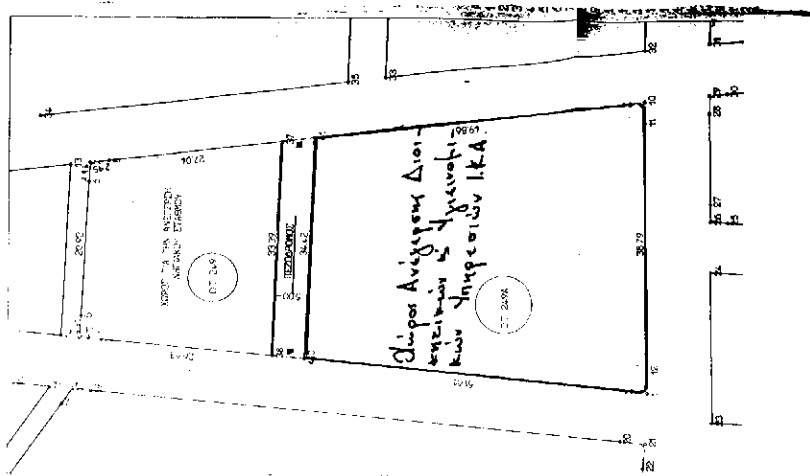
Η ισχύς της παρούσης αρχίζει από την ημέρα δημοσίευσής στην Εφημερίδα της Κυβερνήσεως.

Η απόφαση αυτή να δημοσιευθεί στην Εφημερίδα της Κυβερνήσεως.

Πάτρα, 23 Ιανουαρίου 1996

Ο Νομάρχης

ΕΥΣΤ. ΑΘΑΝΑΣΟΠΟΥΛΟΣ ΣΕΡΕΤΗΣ



ΚΑΤΑΣΤΡΟΦΗ ΣΧΕΔΙΟΥ
Πόλεως Κ. Αχαΐας
Ο.Τ. 2494



Αριθ. 12/918/96

(3)

Αλλαγή χρήσης στο Ο.Τ. 9B περιοχής «εξωχωραφα» του Δήμου Ελευθερούπολης Ν. Καβάλας.

Ο ΝΟΜΑΡΧΗΣ ΚΑΒΑΛΑΣ

Έχοντας υπόψη:

1. Το Ν.Δ. της 17.7.1923 «περί σχεδίων πόλεων και κωμών του κράτους» όπως τροποποιήθηκε και συμπληρώθηκε μέχρι σήμερα.

2. Το Ν.Δ. 1018/1971 και τον Α.Ν. 314/1968 όπως τροποποιήθηκε και συμπληρώθηκε μέχρι σήμερα.

3. Το Π.Δ. 183/9.5.1986 (ΦΕΚ 70Α/5.6.1986) «Έγκριση τροποποιήσεων σχεδίων πόλεων και καθορισμός όρων δόμησης από τους Νομάρχες.

4. Την 8549/14.7.92 Απόφαση Νομάρχη Καβάλας για Αναθεώρηση του ρυμοτομ. σχεδίου Ελευθερούπολης στην περιοχή Εξωχωραφα.

5. Την με αρ. 188/95 απόφαση του Δημ. Συμβ. Ελευθερούπολης.

6. Την με αρ. 9/29/96 γνωμοδότηση του Σ.Χ.Ο.Π. Νομού Καβάλας, αποφασίζουμε:

1. Εγκρίνεται η αλλαγή χρήσης στο Ο.Τ. 9B, περιοχής Εξωχωραφα του ρυμ. σχεδίου Δήμου Ελευθερούπολης, όπως φαίνεται στο συνημμένο διάγραμμα σε κλίμακα 1:200 & 1:1000, που υπογράφεται από τον Δ/ντή της Δ.Π. & Π.

2. Από τις διατάξεις της απόφασης αυτής δεν επιβαρύνεται ο προϋπολογισμός του Δήμου.

3. Η απόφαση αυτή, με το διάγραμμα, να δημοσιευθεί στην Εφημερίδα της Κυβερνήσεως και να ισχύει από την ημέρα της δημοσίευσης.

Καβάλα, 16 Φεβρουαρίου 1996

Ο Νομάρχης

ΙΩΑΝΝΗΣ ΚΑΡΑΤΖΙΩΤΗΣ

Αριθ. 12/1140/96

(4)

Τροποποίηση ρυμοτομικού σχεδίου πόλης Καβάλας στην
πάροδο ΛΟΥΚΟΥΜΗ, ΦΠ 14 & 15, Ο.Τ. 920 & 921.

Ο ΝΟΜΑΡΧΗΣ ΚΑΒΑΛΑΣ

Έχοντας υπόψη:

1. Το Ν.Δ. της 17.7.1923 «περί σχεδίων πόλεων και κωμών του κράτους» όπως τροποποιήθηκε και συμπληρώθηκε μέχρι σήμερα.

2. Το Ν.Δ. 1018/1971 και τον Α.Ν. 314/1968 όπως τροποποιήθηκε και συμπληρώθηκε μέχρι σήμερα.

3. Το Π.Δ. 183/9.5.1986 (ΦΕΚ 70Α/5.6.1986) «Έγκριση τροποποιήσεων σχεδίων πόλεων και καθορισμός όρων δόμησης από τους Νομάρχες.

4. Την 2518/89 (ΦΕΚ 163Δ/17.3.89) Α.Ν. Καβάλας για αναθεώρηση του σχεδίου πόλης.

5. Το Ν. 1577/85 (ΦΕΚ 210 Α/18.12.85).

6. Την με αρ. 610/95 απόφαση του Δημοτικού Συμβουλίου του Δήμου Καβάλας.

7. Την με αρ. 5/25/96 γνωμοδότηση του ΣΧΟΠ Ν. Καβάλας, αποφασίζουμε:

1. Εγκρίνεται η τροποποίηση του εγκεκριμένου σχεδίου πόλης Καβάλας, στην πάροδο ΛΟΥΚΟΥΜΗ, Φ.Π. 14 & 15 Ο.Τ. 920 & 921 όπως φαίνεται στο συνημμένο διάγραμμα σε κλίμακα 1:200 & 1:1000, που υπογράφεται από τον Διευθυντή της Δ.Π. & Π.


2. Από τις διατάξεις της απόφασης αυτής δεν επιβαρύνεται ο προϋπολογισμός του Δήμου.

2. Η απόφαση αυτή με το διάγραμμα, να δημοσιευθεί στην Εφημερίδα της Κυβερνήσεως και να ισχύει από την ημέρα της δημοσίευσης.

Καβάλα, 16 Φεβρουαρίου 1996

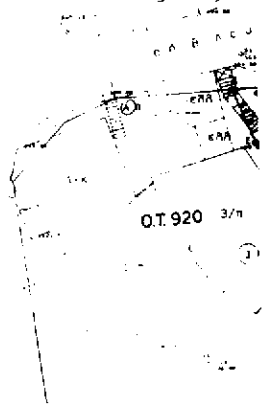
Ο Νομάρχης

ΙΩΑΝΝΗΣ ΚΑΡΑΤΖΙΩΤΗΣ

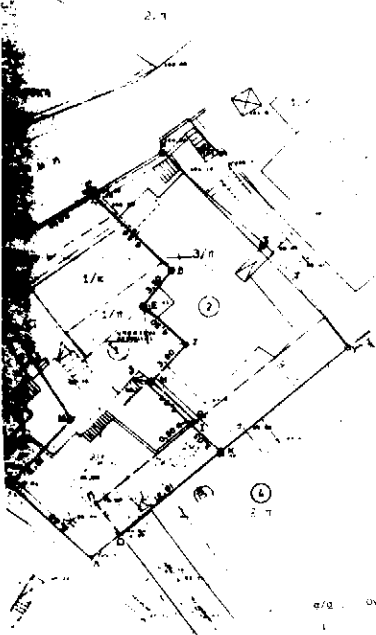


1200 Αποφασ
7385/15.6.91

Ανακοίνωση
για το συγκεκριμένο σχέδιο Καβάλας
σε σελίδες 14-15
«Αριθμός 1-1000



ΚΑΤΑΣΤΑΣΙΑ



ΚΑΤΑΣΤΑΣΙΑ

Α/Α	ΑΝΟΜΟΛΟΓΗΤΑ	Διακρίσεις
1	Αντιστάσεις Εξ. Ανεμορολογίου	Σηλοβάτας 4
2	Αξονοί & Νεκρότοι Σπασίτες	Β. Λουκούρι 6
3	Κατασκευές Αιθούλα	
4	Εξ. από Παρασκευαστήριο Παχτότη	
5	Κατασκευές Γραφείο	

ΠΡΩΗ
ΕΡΓΟ Τροποποίηση ριμοτομικού σχεδίου.
ΘΕΣΗ
ΚΑΙΜΑΚΕΣ 1:200 1:1000
Θ Ε Π Ρ Η Θ Η Κ Ε
και συνοδεύει την με αριθμό / 199
Απόφαση του Νομάρχη Καβάλας
Καβάλα 199
Ο ΠΡΟΪΣΤΑΜΕΝΟΣ ΤΗΣ Π.Ε.
Ε. Μ. Π. ΝΕΙΒΑΣ
ΠΡΩ. ΜΗΧΑΝΙΚΟΣ Α' Β