



04002181103960008



2055

# ΕΦΗΜΕΡΙΣ ΤΗΣ ΚΥΒΕΡΝΗΣΕΩΣ

## ΤΗΣ ΕΛΛΗΝΙΚΗΣ ΔΗΜΟΚΡΑΤΙΑΣ

ΤΕΥΧΟΣ ΤΕΤΑΡΤΟ

Αρ. Φύλλου 218

11 Μαρτίου 1996

**ΠΕΡΙΕΧΟΜΕΝΑ****ΑΝΑΔΑΣΩΣΕΙΣ****ΑΠΟΦΑΣΕΙΣ**

Κήρυξη δημόσιας δασικής έκτασης στο Ν. Λάρισας ως αναδασωτέας. .... 1

**ΠΟΛΕΟΔΟΜΙΑ****ΑΠΟΦΑΣΕΙΣ**

Τροποποίηση σχεδίου Ν. Μάρκης στο Ο.Τ. 142 της 1ης Π.Ε. με την διάνοιξη οδού και την δημιουργία δύο Ο.Τ., των Ο.Τ. 142α και Ο.Τ. 142β και επιβολή πρασιάς εκατέρωθεν πλάτους 4.00 μ. .... 2

Τροποποίηση ρυμοτομικού σχεδίου Ο.Τ.Δ. Πατρέων Ν. Αχαΐας. .... 3

Τροποποίηση ρυμοτομικού σχεδίου Δ. Πατρέων Ν. Αχαΐας. .... 4

**ΑΝΑΔΑΣΩΣΕΙΣ****ΑΠΟΦΑΣΕΙΣ**

Αριθ.214 (1)  
Κήρυξη δημόσιας δασικής έκτασης Ν. Λάρισας ως αναδασωτέας.

Ο ΠΕΡΙΦ/ΚΟΣ Δ/ΝΤΗΣ Ν. ΛΑΡΙΣΑΣ

Έχοντας υπόψη:

1. Τις διατάξεις του Ν. 3200/55 «περί διοικητικής απο-

κέντρωσης, όπως τροποποιήθηκε και συμπληρώθηκε μεταγενέστερα με το Ν.Δ. 532/70.

2. Τις διατάξεις των άρθρων 38 παρ. 1 και 41 παρ. 1 και 3 και του Ν. 998/79 «περί προστασίας των δασών κλπ».

3. Τις α) 160417/1180/8.7.80 και β) 182447/3049/24.9.80 Δ/γές του Υπ. Γεωργίας σχετικές με την κήρυξη εκτάσεων ως αναδασωτέων.

4. Την αριθ. 703/26.1.1996 αναφορά του Δασαρχείου Λάρισας με την οποία προτείνεται η κήρυξη της δημόσιας δασικής έκτασης των 105 στρεμμάτων που βρίσκεται στη θέση «Μπελμές - Γκοτζαλάκα» περιοχής Κοινότητας Ερέτριας ως αναδασωτέας, αποφασίζουμε:

Κηρύσσουμε αναδασωτέα την δημόσια δασική έκταση των 105 στρεμμάτων, της οποίας η βλάστηση καταστράφηκε λόγω πυρκαγιάς στη θέση Μπελμές - Γκοτζαλάκα περιοχής Κοινότητας Ερέτριας και η οποία ορίζεται:

Ανατολικά: Δασική έκταση

Δυτικά: Αγροτικός δρόμος - Αγροί

Βόρεια: Δασική έκταση

Νότια: Αγροτικός δρόμος - Δασική έκταση

Η ανωτέρω έκταση, η οποία απεικονίζεται με τα στοιχεία, Α, Β, Γ, Δ, Ε, Ζ, Η, Α στο διάγραμμα του Δασαρχείου Λάρισας το οποίο αποτελεί αναπόσπαστο τμήμα της παρούσης θα αναδασωθεί με τη φυσική διαδικασία..

Η απόφαση αυτή να δημοσιευθεί στην Εφημερίδα της Κυβερνήσεως.

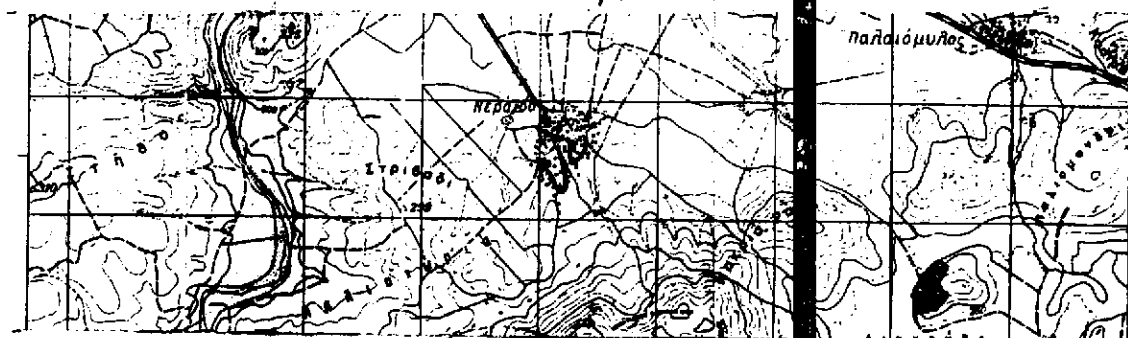
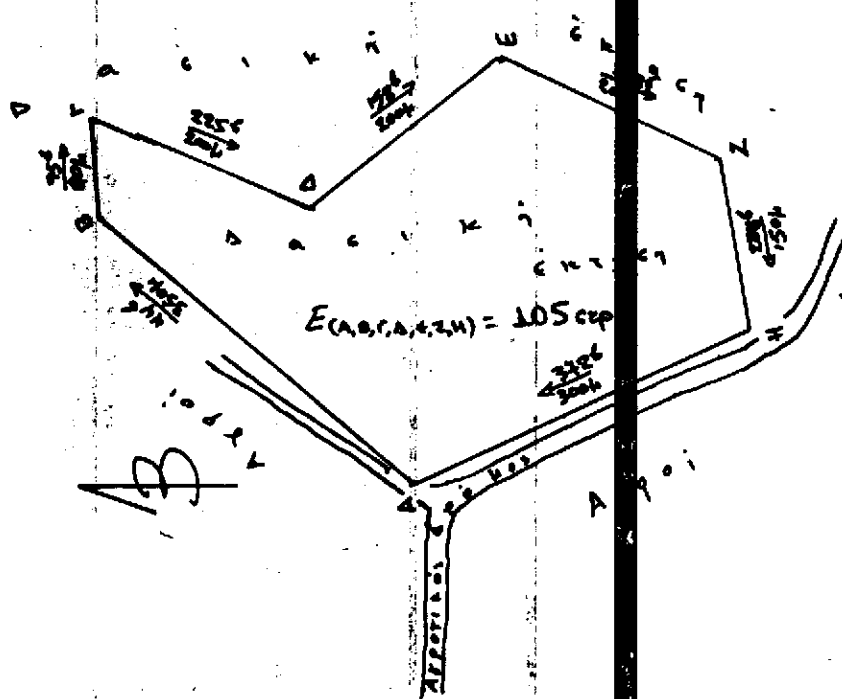
Λάρισα, 9 Φεβρουαρίου 1996

Ο Περιφ/κός Διευθυντής  
ΗΛΙΑΣ ΛΙΑΚΟΠΟΥΛΟΣ


ΝΟΜΑΡΧΙΑ ΛΑΡΙΣΑΣ  
ΔΙΕΥΘΥΝΣΗ ΔΑΣΩΝ  
ΔΑΣΑΡΧΕΙΟ ΛΑΡΙΣΑΣ

ΤΟΠΟΓΡΑΦΙΚΟ ΔΙΑΓΡΑΜΜΑ  
ΚΑΜΜΕΝΗΣ ΔΑΣΙΚΗΣ ΕΚΤΑΣΗΣ

Δασονομείο: ΦΑΡΣΑΛΩΝ Χαρακτήρισμός: Δασική έκταση  
Κοινότητα: Εράτριναι επί Παλαιού Πύργου Ιδιοκτησία: Δημόσια  
Θέση: Μηδρής - Γροτταλάκα Ημερομηνία: 16.3.95  
Εμβαδό: E = 105 στρ. Κλίμακα: 1:500



Θεωρήθηκε  
Λάρισα - 1995  
Ο Περιφερειάρχης



ΦΑΡΣΑΛΑ 20-10-1995  
Ο Συντάκτης

## ΠΟΛΕΟΔΟΜΙΑ

## ΑΠΟΦΑΣΕΙΣ

Αριθ. 413/120

(2)

Τροποποίηση σχεδίου Ν. Μάκρης στο Ο.Τ. 142 της 1ης Π.Ε. με την διάνοιξη οδού και την δημιουργία δύο Ο.Τ., των Ο.Τ. 142α και Ο.Τ. 142β και επιβολή πρασιάς εκατέρωθεν πλάτους 4.00 μ.

## Ο ΝΟΜΑΡΧΗΣ ΑΝ. ΑΤΤΙΚΗΣ

Έχοντας υπόψη:

1. Τις διατάξεις του από 17.7.23 Ν.Δ. «περί σχεδίων πόλεων και κωμών του Κράτους», όπως τροποποιήθηκε και συμπληρώθηκε μεταγενέστερα.

2. Τις διατάξεις του Ν. 2218/94 «Ίδρυση Νομαρχιακής Αυτοδιοίκησης, τροποποίηση διατάξεων για την πρωτοβάθμια αυτοδιοίκηση και την περιφέρεια και άλλες διατάξεις (ΦΕΚ 90/Α/13.6.94) και τις όμοιες του Ν. 2240/94 «συμπλήρωση διατάξεων για την Νομαρχιακή Αυτοδιοίκηση και άλλες διατάξεις (ΦΕΚ 153/Α/16.9.94) με τις οποίες ιδρύθηκαν οι Νομαρχιακές Αυτοδιοικήσεις.

3. Τον ισχύοντα κανονισμό εσωτ. λειτουργίας των Υπηρεσιών της Νομαρχιακής Αυτοδιοίκησης Αν. Αττικής (ΦΕΚ 400/Β/95).

4. Τις διατάξεις του Α.Ν. 314/68 όπως τροποποιήθηκαν

και συμπληρώθηκαν με το Ν.Δ. 1018/71.

5. Τις διατάξεις του Π.Δ. 183 ΦΕΚ 70/Α/86 περί εγκρίσεως τροποποιήσεων σχεδίων πόλεων.

6. Την υπ' αριθμ. 4/95 Απόφαση Δημοτ. Συμβουλίου του Δήμου Ν. Μάκρης.

7. Το πρακτικό 17 της 4ης Συνεδρίας της 15.2.96 του ΣΧΟΠΝΑΑΑ.

8. Την υπ' αριθμ. 629/96 βεβαίωση του Δημάρχου Ν. Μάκρης, ότι με την τροποποίηση επιβαρύνεται ο Δημοτικός Προϋπολογισμός - Κ.Α. 75/161-3.

9. Τις διατάξεις του άρθρου 29Α του Ν. 1558/85, όπως προστέθηκε με το άρθρο 27 του Ν. 2081/1992 (ΦΕΚ 154 Α) και το γεγονός ότι από τις διατάξεις αυτής της απόφασης προκαλείται δαπάνη εις βάρος του δημοτικού προϋπολογισμού ΚΑ 75/161-3, αποφασίζουμε:

Εγκρίνουμε την τροποποίηση του ρυμοτομικού σχεδίου Ν. Μάκρης στο Ο.Τ. 142 της 1ης Π.Ε. με την διάνοιξη οδού και δημιουργία δύο Ο.Τ., των Ο.Τ. 142α και Ο.Τ. 142β και επιβολή πρασιάς εκατέρωθεν πλάτους 4.00 μ.

Η απόφαση αυτή να δημοσιευθεί στην Εφημερίδα της Κυβερνήσεως.

Παλλήνη, 22 Φεβρουαρίου 1996

Ο Νομάρχης

ΔΗΜ. ΑΝ. ΦΡΑΓΚΟΣ



Αριθ. 597

(3)

Τροποποίηση ρυμοτομικού σχεδίου Ο.Τ.Δ. Πατρέων Ν. Αχαΐας.

**Ο ΝΟΜΑΡΧΗΣ ΑΧΑΪΑΣ**

Έχοντας υπόψη:

1. Το Ν.Δ. 17.7.1923 όπως μεταγενέστερα συμπληρώθηκε και τροποποιήθηκε και ειδικότερα τα άρθρα 3 και 70.

2. Τον Α.Ν. 314/1968 όπως μεταγενέστερα συμπληρώθηκε και τροποποιήθηκε με το Ν.Δ. 1018/71 και το Ν. 1577/85 (άρθρο 34 παρ. 3).

3. Τις διατάξεις του Π.Δ. 183/1986 (άρθρο 1 παρ. 1).

4. Την με αρ. 27/31.3.1995 ΦΕΚ 357β/95 απόφαση Νομαρχιακής Αυτοδιοίκησης Αχαΐας περί συστάσεως Δ/νσεως ΧΟΠ Νομ. Αχαΐας.

5. Την με αρ. 533/31.7.95 γνωμοδότηση του Δήμου Πάτρας.

6. Το με αρ. 1/12.1.1996 πρακτικό του ΣΧΟΠ Ν. Αχαΐας θέμα αποφασίζουμε:

**Άρθρο 1**

Εγκρίνεται η τροποποίηση του ρυμοτομικού σχεδίου στο Ο.Τ. 1380 και τμήμα τετραγώνου καθορίζεται ως «χώρος για την ανέγερση σχολείου».

Η τροποποίηση αυτή αναλυτικά φαίνεται στο τοπογραφικό διάγραμμα 1:500 που συνοδεύει την παρούσα απόφαση.

**Άρθρο 2**

Η παρούσα τροποποίηση δεν επιβαρύνει τον κρατικό προϋπολογισμό ούτε τον προϋπολογισμό του οικείου ΟΤΑ.

**Άρθρο 3**

Η ισχύς της παρούσης αρχίζει από την ημέρα δημοσίευσής στην Εφημερίδα της Κυβερνήσεως.

Η απόφαση αυτή να δημοσιευθεί στην Εφημερίδα της Κυβερνήσεως.

Πάτρα, 30 Ιανουαρίου 1996

Ο Νομάρχης

ΕΥΣΤ. ΑΘΑΝΑΣΟΠΟΥΛΟΣ ΣΕΡΕΤΗΣ



Αριθ. 231

(4)

Τροποποίηση ρυμοτομικού σχεδίου Δ. Πατρέων Ν. Αχαΐας.

**Ο ΝΟΜΑΡΧΗΣ ΑΧΑΪΑΣ**

Έχοντας υπόψη:

1. Το Ν.Δ. 17.7.1923 όπως μεταγενέστερα συμπληρώθηκε και τροποποιήθηκε και ειδικότερα τα άρθρα 3 και 70.

2. Τον Α.Ν. 314/1968 όπως μεταγενέστερα συμπληρώθηκε και τροποποιήθηκε με το Ν.Δ. 1018/71 και το Ν. 1577/85 (άρθρο 34 παρ. 3).

3. Τις διατάξεις του Π.Δ. 183/1986 (άρθρο 1 παρ. 1).

4. Την με αρ. 27/31.3.1995 ΦΕΚ 357β/95 απόφαση Νομαρχιακής Αυτοδιοίκησης Αχαΐας περί συστάσεως Δ/νσεως ΧΟΠ Νομ. Αχαΐας.

5. Την με αρ. 44/12.4.1995 γνωμοδότηση της Κοιν. Σαράβαλιου

6. Την με αρ. 23/21.12.95 πρακτικό του ΣΧΟΠ Ν. Αχαΐας θέμα 1ον.

7. Το υπ' αριθμ. Π.Δ. 3.2.1993 (ΦΕΚ 55Δ/93) Επέκταση σχεδίου πόλεως Δεμένικα Κ. Σαραβαλιού, αποφασίζουμε:

**Άρθρο 1**

Εγκρίνεται η τροποποίηση του ρυμοτομικού σχεδίου μεταθέτοντας το Ο.Τ. Γ207 πλατεία (Κ.Χ.) στην θέση του Ο.Τ. Γ 206.

Το Ο.Τ. 207 μετατρέπεται σε οικοδομήσιμο τετράγωνο με πρασιά πλάτους 4,00 μέτρων και το Ο.Τ. Γ 206 σε χώρο κοινόχρηστο (πλατεία).

**Άρθρο 2**

Η παρούσα τροποποίηση δεν επιβαρύνει τον κρατικό προϋπολογισμό ούτε τον προϋπολογισμό του οικείου ΟΤΑ.

**Άρθρο 3**

Η ισχύς της παρούσης αρχίζει από την ημέρα δημοσίευσής στην Εφημερίδα της Κυβερνήσεως.

Η απόφαση αυτή να δημοσιευθεί στην Εφημερίδα της Κυβερνήσεως.

Πάτρα, 12 Ιανουαρίου 1996

Ο Νομάρχης

ΕΥΣΤ. ΑΘΑΝΑΣΟΠΟΥΛΟΣ ΣΕΡΕΤΗΣ

— Γροποποιίαι εδάδιου Παλιωσ  
Κοιτίτιος Ζαραβαλιου, σιτην περιότι η.ε  
Δεμένια. —

Κ.Θ. 1:1000

— Ζυργωια με τσην 231/1936 αποτασ  
Νοτιορση Α.Γαίος. —

Πάτρα 18.1.1936

Για τσην Διοόθωνη Χ.Ο.Π.

Α Διοόθωνη

ΕΛΛΗΝΙΚΗ ΔΗΜΟΚΡΑΤΙΑ  
ΥΠΟΥΡΓΕΙΟ ΠΑΙΔΕΙΑΣ  
ΔΙΕΥΘΥΝΣΗ ΜΕΣΗΣ ΕΚΠΑΙΔΕΥΣΗΣ  
Πάτρα 18.1.1936  
Α Διοόθωνη

