



04004162504960008



3805

# ΕΦΗΜΕΡΙΣ ΤΗΣ ΚΥΒΕΡΝΗΣΕΩΣ

## ΤΗΣ ΕΛΛΗΝΙΚΗΣ ΔΗΜΟΚΡΑΤΙΑΣ

ΤΕΥΧΟΣ ΤΕΤΑΡΤΟ

Αρ. Φύλλου 416

25 Απριλίου 1996

**ΠΕΡΙΕΧΟΜΕΝΑ****ΑΝΑΔΑΣΩΣΕΙΣ****ΑΠΟΦΑΣΕΙΣ**

Κήρυξη ως αναδασωτέας εκτάσεως 5,075 στρεμ. στη θέση «Πύλγκουζι - Ράθες» Κοινότητας Καπανδριτίου του Νομού Αττικής. .... 1

**ΠΟΛΕΟΔΟΜΙΑ****ΔΙΑΤΑΓΜΑΤΑ**

Τροποποίηση του εγκεκριμένου ρυμοτομικού σχεδίου του Δήμου Σταυρούπολης (Ν. Θεσσαλονίκης). .... 2

**ΑΠΟΦΑΣΕΙΣ**

Τροποποίηση ρυμοτομικού σχεδίου Δ. Πατρών Ν. Αχαΐας Ο.Τ. 834 και 835. .... 3

Τροποποίηση ρυμοτομικού σχεδίου Δ. Πατρών Ν. Αχαΐας Ο.Τ. 890α. .... 4

**ΑΝΑΔΑΣΩΣΕΙΣ****ΑΠΟΦΑΣΕΙΣ**

Αριθ. 1252/95 (1)

Κήρυξη ως αναδασωτέας εκτάσεως 5,075 στρεμ. στη θέση «Πύλγκουζι - Ράθες» Κοινότητας Καπανδριτίου του Νομού Αττικής.

**Ο ΠΕΡΙΦΕΡΕΙΑΚΟΣ ΔΙΕΥΘΥΝΤΗΣ ΑΝΑΤ. ΑΤΤΙΚΗΣ**

Έχοντας υπόψη:

1. Τις διατάξεις του Ν. 3200/55 «περί Διοικητικής Αποκεντρώσεως», όπως αυτές τροποποιήθηκαν μεταγενέστερα.

2. Τις διατάξεις των νόμων 2218/94, 2240/94 (άρθρο 4) και 2273/94 (παραγρ. 5 άρθρου 14) «Περί Νομαρχιακής

Αυτοδιοίκησης».

3. Τις διατάξεις της παρ. 3 του άρθρου 117 του Συντάγματος της Χώρας.

4. Τις διατάξεις του Ν. 998/79 «περί προστασίας των Δασών και των Δασικών εν γένει εκτάσεων της Χώρας» και ειδικότερα: α) Του άρθρου 41 παρ. 1. β) Του άρθρου 38 παρ. 1.

5. Τις διαταγές του Υπουργείου Γεωργίας: α) 160417/1180/8.7.80, «περί οδηγιών για τις αναδασωτέες εκτάσεις». β) 182447/3049/24.9.80.

6. Την αριθμ. 1383/15.5.1995 πρόταση του Δασαρχείου Καπανδριτίου σχετικά με την κήρυξη ως αναδασωτέας της αναφερομένης στο θέμα εκτάσεως, αποφασίζουμε:

Κηρύσσουμε αναδασωτέα ώστε να αποκλεισθεί η διάθεσή της για άλλο προορισμό τη δημόσια δασική έκταση (δάσος), εμβαδού πέντε στρεμμάτων και εβδομήντα πέντε τετραγωνικών μέτρων (5,075), στη θέση «Πύλγκουζι - Ράθες», περιφέρειας Κοινότητας Καπανδριτίου, Ν. Αττικής, με σκοπό τη διατήρηση του χαρακτήρα της δασικής έκτασης και την επαναδημιουργία της δασικής βλάστησης η οποία καταστράφηκε, προ 10ετίας τουλάχιστον, με την παράνομη λειτουργία λατομείου μαρμάρου και προσδιορίζεται από τα στοιχεία: ξ, ο, π, ρ, σ, τ, υ, φ, ξ, όπως φαίνονται στο συνημμένο διάγραμμα το οποίο αποτελεί αναπόσπαστο μέρος της αποφάσεως αυτής και έχει όρια:

Ανατολικά: Με αγροτική έκταση

Δυτικά: Ομοίως ως άνω

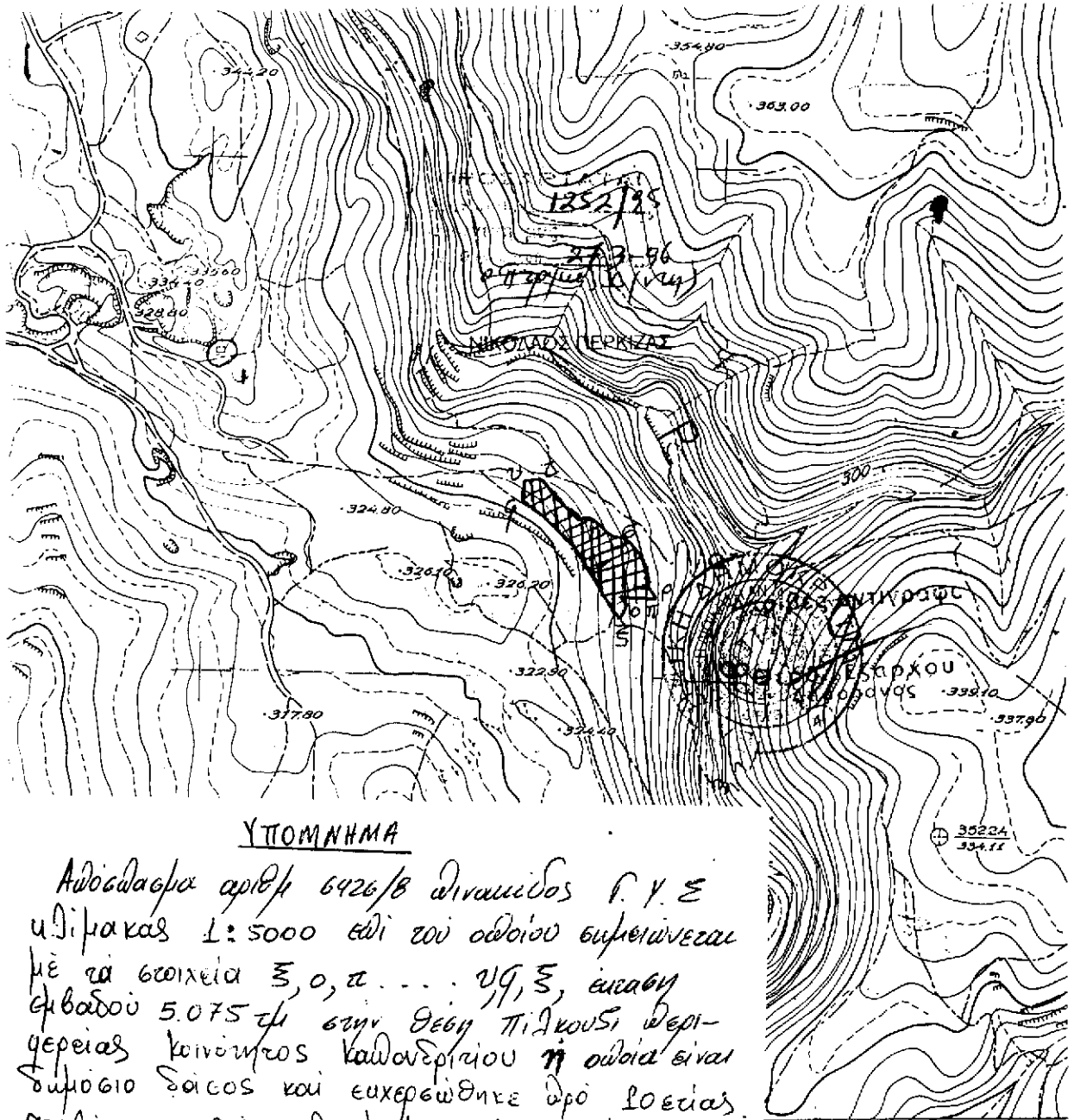
Βόρεια: Με δασική έκταση

Νότια: Με δασική έκταση

Η απόφαση αυτή να δημοσιευθεί στην Εφημερίδα της Κυβερνήσεως.

Αγία Παρασκευή, 27 Μαρτίου 1996

Ο Περιφερειακός Διευθυντής  
ΝΙΚ. ΠΕΡΚΙΖΑΣ



ΥΠΟΜΝΗΜΑ

Απόσπασμα αριθμ 6426/Β διευκρίνισης Γ.Υ.Ε  
 υ.Π.Π.Κ.Α.Σ 1:5000 επί του οδοίου ευφραίνεζαι  
 με τα βωχεία Σ, ο, π . . . . . υ, ρ, Σ, ευκαθ  
 εμβαδού 5.075 τμ στην θέση ΠΙΔΚΟΥΣΙ περι-  
 γερειας κοινοτης ΚΑΛΟΝΔΕΡΓΙΟΥ η οποία είναι  
 δημοσιο δάκος και ευχερωθηκε απο ΙΟΕΙΑΣ  
 του ΔΑΧΙΣΤΟΝ ΔΟΧΩ ΔΑΡΑΝΟΜΗΣ ΛΕΙΤΟΥΡΓΙΑΣ ΚΑΤΗΓΟΡΙΑ  
 ΜΑΡΜΑΡΟΥ ΟΔΟ ως εργαρεια Μ.Ε. ΜΟΧΟΥ και ΕΙΑ. ΟΕ.

15/5/55

Ο ΕΥΧΑΙΣΑΣ

*[Handwritten signature]*

ΕΠΙΤΡΟΠΗ ΑΝΤΙΦΩΣ  
ΔΑΣΟΛΟΓΟΣ

ΕΠΙΤΡΟΠΗ ΑΝΤΙΦΩΣ  
 ΕΠΙΤΡΟΠΗ ΕΣΑΡΧΟΥ  
 ΕΠΙΤΡΟΠΗ ΔΕΛΤΑ

**ΠΟΛΕΟΔΟΜΙΑ****ΔΙΑΤΑΓΜΑΤΑ**

(2)

Τροποποίηση του εγκεκριμένου ρυμοτομικού σχεδίου του Δήμου Σταυρούπολης (Ν. Θεσσαλονίκης).

**Ο ΠΡΟΕΔΡΟΣ  
ΤΗΣ ΕΛΛΗΝΙΚΗΣ ΔΗΜΟΚΡΑΤΙΑΣ**

Έχοντας υπόψη:

1. Τις διατάξεις των άρθρων 3, 9 και 70 του από 17.7.1923 Ν. Διατάγματος «περί σχεδίων πόλεων κ.λπ.» (Α' 228) που μεταγενέστερα τροποποιήθηκαν και συμπληρώθηκαν.

2. Τις διατάξεις του άρθρου 99 παρ. 3 του Ν. 1892/1990 «Για τον εκσυγχρονισμό και την ανάπτυξη και άλλες διατάξεις» (Α' 101), που αντικαταστάθηκε με την παρ. 2 του άρθρου 7 του Ν. 2052/1992 «Μέτρα για την αντιμετώπιση του νέφους και πολεοδομικές ρυθμίσεις» (Α' 94) και με την παρ. 22 του άρθρου 3 του Ν. 2242/1994 «Πολεοδόμηση περιοχών δεύτερης κατοικίας σε ζώνες Οικιστικού Ελέγχου, προστασία φυσικού και δομημένου περιβάλλοντος και άλλες διατάξεις» (Α' 162).

3. Τις διατάξεις του άρθρου 29Α του Ν. 1558/1985 «Κυβέρνηση και Κυβερνητικά Όργανα» (Α' 137), που προστέθηκε με το άρθρο 27 του Ν. 2081/1992 (Α' 154).

4. Τις 37/1992, 146/1992 και 43/1993 γνωμοδοτήσεις του δημοτικού Συμβουλίου Σταυρούπολης.

5. Τις 1118/συν. 45η/1994 και 435/συν. 15/1995 γνωμοδοτήσεις του Συμβουλίου Χωροταξίας Οικισμού και Περιβάλλοντος Ν. Θεσσαλονίκης.

6. Το γεγονός ότι από τις κανονιστικές διατάξεις του Διατάγματος αυτού δεν προκαλείται δαπάνη σε βάρος του κρατικού προϋπολογισμού και του οικείου Ο.Τ.Α.

7. Την 702/1995 γνωμοδότηση του Συμβουλίου της Επικρατείας με πρόταση του Υπουργού Περιβάλλοντος Χωροταξίας και Δημ. Έργων, αποφασίζουμε:

**Άρθρο 1**

1. Εγκρίνεται η τροποποίηση του ρυμοτομικού σχεδίου του δήμου Σταυρούπολης (Ν. Θεσσαλονίκης) στην περιοχή «Πρόνοις» με:

– Την έγκριση πεζοδρόμου εντός του 19Α οικοδομικού τετραγώνου και

– Τη μετατροπή τμήματος του ίδιου οικοδομικού τετραγώνου, του 19α οικοδομικού τετραγώνου των παρακειμένων πεζοδρόμων και χώρων πρασίνου, σε χώρο πρασίνου - αθλητικών εγκαταστάσεων όπως φαίνεται στο σχετικό πρωτότυπο διάγραμμα σε κλίμακα 1:500, που θεωρήθηκε από τον Προϊστάμενο της Δ/σης Τοπογραφικών Εφαρμογών με την Προϊστάμενο της Δ/σης Τοπογραφικών Εφαρμογών με την 6124/1996 πράξη του και που αντίτυπό του σε φωτομίκρυνση δημοσιεύεται με το παρόν διάταγμα.

2. Οι ανεγερθσόμενες αθλητικές εγκαταστάσεις στον παραπάνω χώρο, δεν πρέπει να καταλαμβάνουν έκταση μεγαλύτερη του πενήντα τοις εκατό (50%) της επιφανείας αυτού, πρέπει δε να κατασκευασθούν στο τμήμα με στοιχεία Α, Β, Γ, Δ, Ε, Α, όπως φαίνεται στο ίδιο διάγραμμα.

**Άρθρο 2**

Η ισχύς του παρόντος διατάγματος αρχίζει από τη δημοσίευσή του στην Εφημερίδα της Κυβερνήσεως.

Στον Υπουργό Περιβάλλοντος, Χωροταξίας και Δημοσίων Έργων αναθέτουμε την δημοσίευση και εκτέλεση του παρόντος διατάγματος.

Αθήνα, 5 Απριλίου 1996

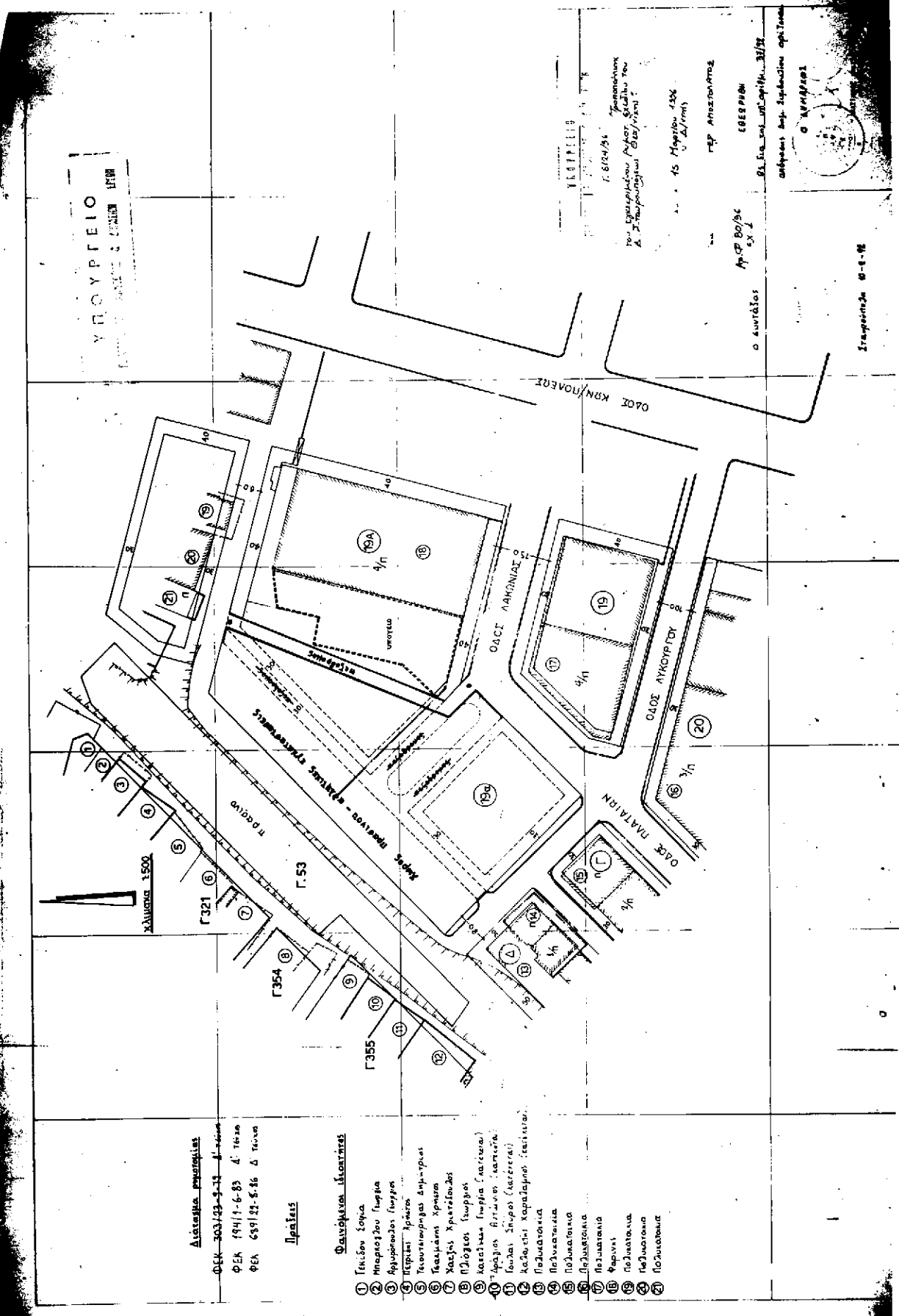
Ο ΠΡΟΕΔΡΟΣ ΤΗΣ ΔΗΜΟΚΡΑΤΙΑΣ

**ΚΩΝΣΤΑΝΤΙΝΟΣ ΣΤΕΦΑΝΟΠΟΥΛΟΣ**

Ο ΥΠΟΥΡΓΟΣ

ΠΕΡΙΒΑΛΛΟΝΤΟΣ, ΧΩΡΟΤΑΞΙΑΣ ΚΑΙ ΔΗΜ. ΕΡΓΩΝ

**ΚΩΣΤΑΣ ΛΑΛΙΩΤΗΣ**



ΥΠΟΥΡΓΕΙΟ  
ΥΓΕΙΑΣ

ΣΧΗΜΑ 1500

**Διατάξεις παραπομπής**  
 ΦΕΚ 303/23-9-53 4-1-1950  
 ΦΕΚ 194/1-6-53 4-1-1950  
 ΦΕΚ 639/23-6-56 4-1-1950

**Παραίτες**

**Παραρτήματα ιδιοκτησίας**

- 1 Γενικό Ιατρείο
- 2 Μικροβιολογικό Ιατρείο
- 3 Αρτηριακός Ιατρείος
- 4 Πνευμονία Ιατρείο
- 5 Τεχνητόπνευμονος Αποθήκη
- 6 Θεραπευτικό Χρόνιο
- 7 Χειρουργείο Χειρουργίας
- 8 Παιδιατρικό Ιατρείο
- 9 Καρδιολογικό Ιατρείο (Καρδιολογία)
- 10 Αποθήκη Φαρμάκων (Καρτερία)
- 11 Βοήθειο Ιατρείο (Καρτερία)
- 12 Καθολικό Καρδιολογικό Ιατρείο
- 13 Παθολογία
- 14 Παθολογία
- 15 Παθολογία
- 16 Παθολογία
- 17 Παθολογία
- 18 Φάρμακο
- 19 Παθολογία
- 20 Παθολογία
- 21 Παθολογία
- 22 Παθολογία

ΥΠΟΥΡΓΕΙΟ  
ΥΓΕΙΑΣ  
1950

Παραρτήματα  
του Υπουργείου Υγείας του  
Α. Γεωργίου (Επιστήμη)

15 Μαΐου 1950  
(1/1950)

ΥΠΟΥΡΓΟΣ  
ΥΓΕΙΑΣ

ΕΠΙΣΤΗΜΟΝΙΚΟ  
ΣΥΜΒΟΥΛΙΟ

ΕΠΙΣΤΗΜΟΝΙΚΟ  
ΣΥΜΒΟΥΛΙΟ

ΕΠΙΣΤΗΜΟΝΙΚΟ  
ΣΥΜΒΟΥΛΙΟ



Σταθμολογία 10-1-50

**ΑΠΟΦΑΣΕΙΣ**

Αριθ. 3500/σχετ. 1890/96 (3)  
Τροποποίηση ρυμοτομικού σχεδίου Δ. Πατρέων Ν. Αχαΐας  
Ο.Τ. 834 και 835.

**Ο ΝΟΜΑΡΧΗΣ ΑΧΑΪΑΣ**

Έχοντας υπόψη:

1. Το Ν.Δ. της 17.7.1923 όπως μεταγενέστερα συμπληρώθηκε και τροποποιήθηκε και ειδικότερα τα άρθρα 3 και 70.
2. Τον Α.Ν. 314/1968 όπως μεταγενέστερα συμπληρώθηκε και τροποποιήθηκε με το Ν.Δ. 1018/71 και το Ν. 1577/85 (άρθρο 34 παρ. 3).
3. Τις διατάξεις του Π.Δ. 183/1986 (άρθρο 1 παρ. 1).
4. Την με αρ. 27/31.3.1995 ΦΕΚ 357β/95 απόφαση Νομαρχιακής Αυτοδιοίκησης Αχαΐας περί συστάσεως Δ/νσεως Χ.Ο.Π. Νομ. Αχαΐας.
5. Την με αρ. 291/95, 24/96 γνωμοδότηση του Δήμου Πάτρας.

6. Το με αρ. 7/15.3.96 πρακτικό του ΣΧΟΠ Ν. Αχαΐας θέμα 10ον, αποφασίζουμε:

Άρθρο 1. Εγκρίνεται η τροποποίηση του ρυμοτομικού σχεδίου και εντός των Ο.Τ. 834 και 835 με την δημιουργία Κοιν/στων Χώρων και Πεζοδρόμων. Αναλυτικά η τροποποίηση αυτή φαίνεται στο συνημμένο τοπογραφικό διάγραμμα κλίμακας 1:500 που συνοδεύει την παρούσα απόφαση.

Άρθρο 2. Η παρούσα τροποποίηση δεν επιβαρύνει τον κρατικό προϋπολογισμό αλλά τον προϋπολογισμό του οικείου ΟΤΑ που το ύψος της δαπάνης δεν μπορεί να προϋπολογισθεί.

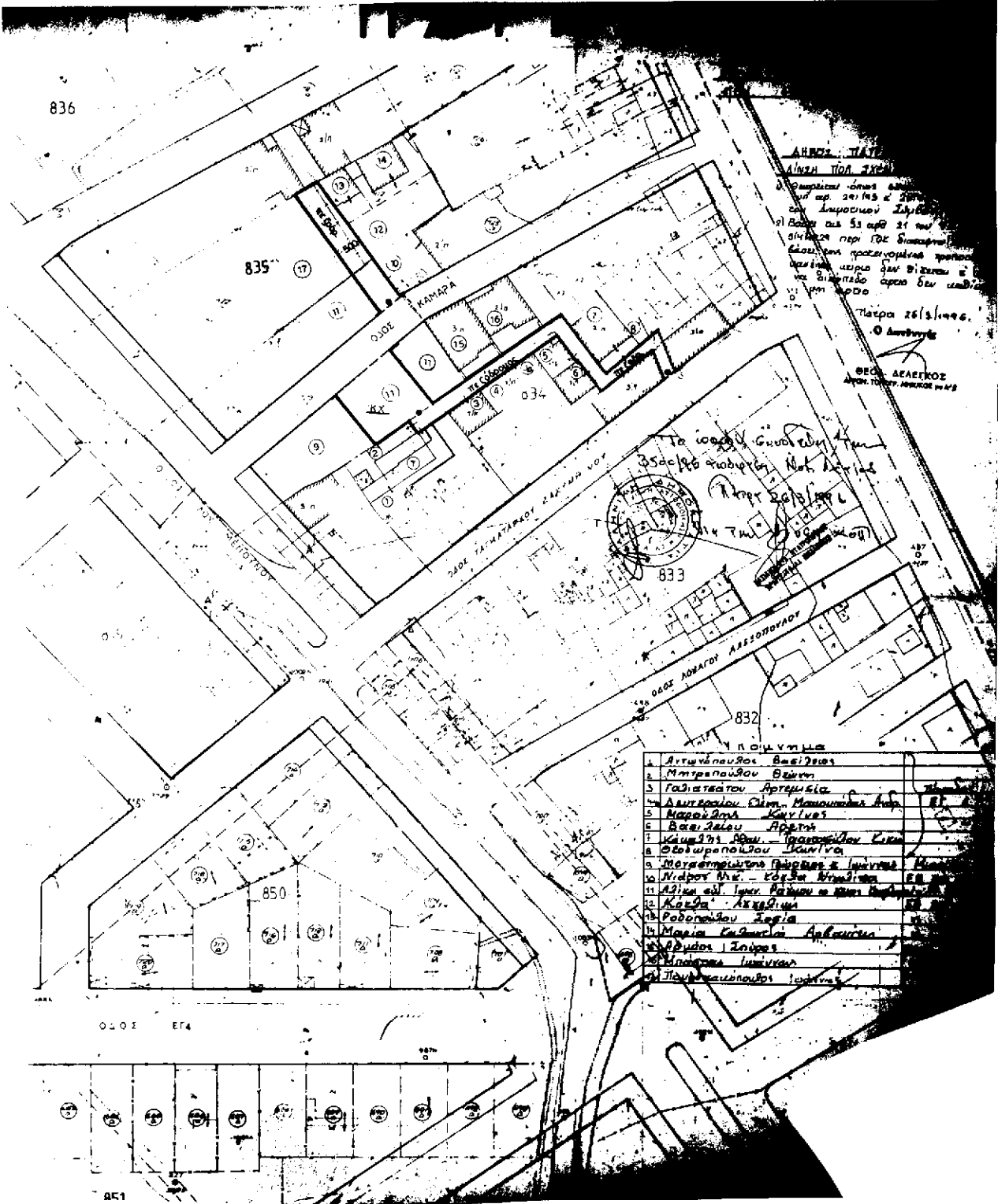
Άρθρο 3. Η ισχύς της παρούσης αρχίζει από την ημέρα δημοσίευσής στην Εφημερίδα της Κυβερνήσεως.

Η απόφαση αυτή να δημοσιευθεί στην Εφημερίδα της Κυβερνήσεως.

Πάτρα, 26 Μαρτίου 1996

Ο Νομάρχης

ΕΥΣΤ. ΑΘΑΝΑΣΟΠΟΥΛΟΣ - ΣΕΡΕΤΗΣ



ΑΝΩΤΕΡΗ ΤΑΥΤΟΓΡΑΦΙΑ  
 ΑΝΩΤΕΡΗ ΤΑΥΤΟΓΡΑΦΙΑ  
 Η παρούσα είναι ανώτερη ταυτογραφία με κλίμακα 1:5000 και ακρίβεια 1:50000. Η βάση της είναι 53 μέτρα 21 εκατοστά περίπου. Η κατασκευή της έγινε σύμφωνα με τα στοιχεία της προηγούμενης ταυτογραφίας, με βάση τον ορθόγωνο μετρητή, με βάση τον ορθόγωνο μετρητή, με βάση τον ορθόγωνο μετρητή.

1	Αρτυροπούλου Βασιλείας
2	Μητροπούλου Βασιλείας
3	Γαλιστεράτου Αρτεμίσιας
4	Δαυτεράτου Ούλη, Μανουήλ, Αρτ.
5	Μαράς Δημ. Κωνσταντ.
6	Βασιλείου Αρτεμ.
7	Καυκιάς Αρτ. - Γραμματέως Ελμ.
8	Θεοφανοπούλου Στανίνα
9	Ματθαίου Παναγιώτης & Ιωάννης Μαν.
10	Νιδρος Αθ. - Ελένη Βραδύνη
11	Αδελφ. Ιωάν. Παύλου & Αρτ. Δημ.
12	Καζάν Αγγελία
13	Ροδόπουλου Σοφία
14	Μαρία Καλλιόπη Αρτεμίου
15	Αβδύρα Ιωάννης
16	Ματθαίου Ιωάννης
17	Παυλοπούλου Ιωάννης

Αριθ. 2028

(4)

Τροποποίηση ρυμοτομικού σχεδίου Δ. Πατρέων Ν. Αχαΐας  
Ο.Τ. 890α.

## Ο ΝΟΜΑΡΧΗΣ ΑΧΑΪΑΣ

Έχοντας υπόψη:

1. Το Ν.Δ. της 17.7.1923 όπως μεταγενέστερα συμπληρώθηκε και τροποποιήθηκε και ειδικότερα τα άρθρα 3 και 70.
2. Τον Α.Ν. 314/1968 όπως μεταγενέστερα συμπληρώθηκε και τροποποιήθηκε με το Ν.Δ. 1018/71 και το Ν. 1577/85 (άρθρο 34 παρ. 3).
3. Τις διατάξεις του Π.Δ. 183/1986 (άρθρο 1 παρ. 1).
4. Την με αρ. 27/31.3.1995 ΦΕΚ 357β/95 απόφαση Νομαρχιακής Αυτοδιοίκησης Αχαΐας περί συστάσεως Δ/νσεως Χ.Ο.Π. Νομ. Αχαΐας.
5. Την με αρ. 685/1995 γνωμοδότηση του Δήμου Πάτρας.
6. Το με αρ. 3/2.2.96 πρακτικό του ΣΧΟΠ Ν. Αχαΐας θέμα 3ον, αποφασίζουμε:

Άρθρο 1. Εγκρίνεται η τροποποίηση του ρυμοτομικού σχεδίου Δ. Πατρέων και στο Ο.Τ. 890α και επί της ιδιοκτησίας Αθηνάς Κυριακοπούλου Γκράμη καταργείται το τμήμα της πρασιάς πλάτους 4,00 μέτρων. Αναλυτικά η τροποποίηση αυτή φαίνεται στο συνημμένο τοπογραφικό διάγραμμα κλίμακας 1:500 που συνοδεύει την παρούσα απόφαση.

Άρθρο 2. Η παρούσα τροποποίηση δεν επιβαρύνει τον κρατικό προϋπολογισμό ούτε τον προϋπολογισμό του οικείου ΟΤΑ.

Άρθρο 3. Η ισχύς της παρούσης αρχίζει από την ημέρα δημοσίευσής στην Εφημερίδα της Κυβερνήσεως.

Η απόφαση αυτή να δημοσιευθεί στην Εφημερίδα της Κυβερνήσεως.

Πάτρα, 4 Μαρτίου 1996

Ο Νομάρχης

ΕΥΣΤ. ΑΘΑΝΑΣΟΠΟΥΛΟΣ - ΣΕΡΕΤΗΣ

