



04004242904960008



3877

ΕΦΗΜΕΡΙΣ ΤΗΣ ΚΥΒΕΡΝΗΣΕΩΣ

ΤΗΣ ΕΛΛΗΝΙΚΗΣ ΔΗΜΟΚΡΑΤΙΑΣ

ΤΕΥΧΟΣ ΤΕΤΑΡΤΟ

Αρ. Φύλλου 424

29 Απριλίου 1996

ΠΕΡΙΕΧΟΜΕΝΑ**ΑΝΑΔΑΣΩΣΕΙΣ****ΑΠΟΦΑΣΕΙΣ**

Κήρυξη αναδασωτέας έκτασης 3,050 στρεμ. στη θέση «Καλύβιζα» περιφέρειας Κοινότητας Αλμυροποτάμου Ν. Ευβοίας. 1

ΠΟΛΕΟΔΟΜΙΑ**ΑΠΟΦΑΣΕΙΣ**

Άρση ασυμφωνίας εγκεκριμένου σχεδίου και εφαρμοσθέντος στην Πάτρα Ν. Αχαΐας. 2
Χαρακτηρισμός ως αποκλεισμένου του οικοπέδου Κυπρ. και Αικατ. Βόρρη στο Ο.Τ. 88 σχεδίου πόλης Λ. Αιδηψού και χορήγηση όρων δόμησης σ' αυτό. . 3

ΑΝΑΔΑΣΩΣΕΙΣ**ΑΠΟΦΑΣΕΙΣ**

Αριθ. 640 (1)
Κήρυξη αναδασωτέας έκτασης 3,050 στρεμ. στη θέση «Καλύβιζα» περιφέρειας Κοινότητας Αλμυροποτάμου Ν. Ευβοίας.

Ο ΠΕΡ/ΚΟΣ Δ/ΝΤΗΣ Ν. ΕΥΒΟΙΑΣ

Έχοντας υπόψη:

1. Τις διατάξεις του Ν. 2218/94 όπως τροποποιήθηκαν και συμπληρώθηκαν με το Ν. 2240/94 και το Ν. 2307/95 σύμφωνα με τις οποίες καθιέρωθηκαν ως Β' Βαθμός Τοπικής Αυτοδιοίκησης οι Νομαρχιακές Αυτοδιοικήσεις (Ν.Α.)
2. Τον Οργανισμό Εσωτερικής Οργάνωσης και λειτουργίας των Υπηρεσιών της Νομαρχιακής Αυτοδιοίκησης Ευβοίας που δημοσιεύθηκε στις 12.5.95 (ΦΕΚ 407 Β').

3. Τις διατάξεις του άρθρου 117 παρ. 3 του Συντάγματος της Χώρας.

4. Τις διατάξεις του Ν. 998/79 «Περί προστασίας Δασών κ.λπ. και ειδικότερα:

α) Του άρθρου 41 παρ. 1, β) του άρθ. 38 παρ. 1.

5. Τις Δ/γές του Υπουργείου Γεωργίας: α) 160417/1180/8.7.1980, β) 182447/3049/24.9.1980.

6. Την 647/18.3.96 αναφορά του Δασαρχείου Αλιβερίου περί κηρύξεως αναδασωτέας έκτασης 3,050 στρεμ. στη θέση «Καλύβιζα» του Δημοσίου δάσους Αλμυροποτάμου που εκχερσώθηκε παράνομα από την Τσατζούλη Ευδοξία, αποφασίζουμε:

Κηρύσσουμε αναδασωτέα με σκοπό τη διατήρηση του χαρακτήρα του δάσους και την προστασία και ανάπτυξη της δασικής βλάστησης με φυσική αναγέννηση (βάσει προγράμματος του Δασαρχείου περιοχής της), την έκταση των 3,050 στρεμ. που βρίσκεται στη θέση «Καλύβιζα» του Δημοσίου δάσους Αλμυροποτάμου Ν. Ευβοίας και προσδιορίζεται από τα στοιχεία Α-Β-Γ-Δ-Α και με όρια:

Ανατολικά: Αγροτική έκταση

Δυτικά: Δημόσια δασική έκταση

Βόρεια: Δημόσια δασική έκταση

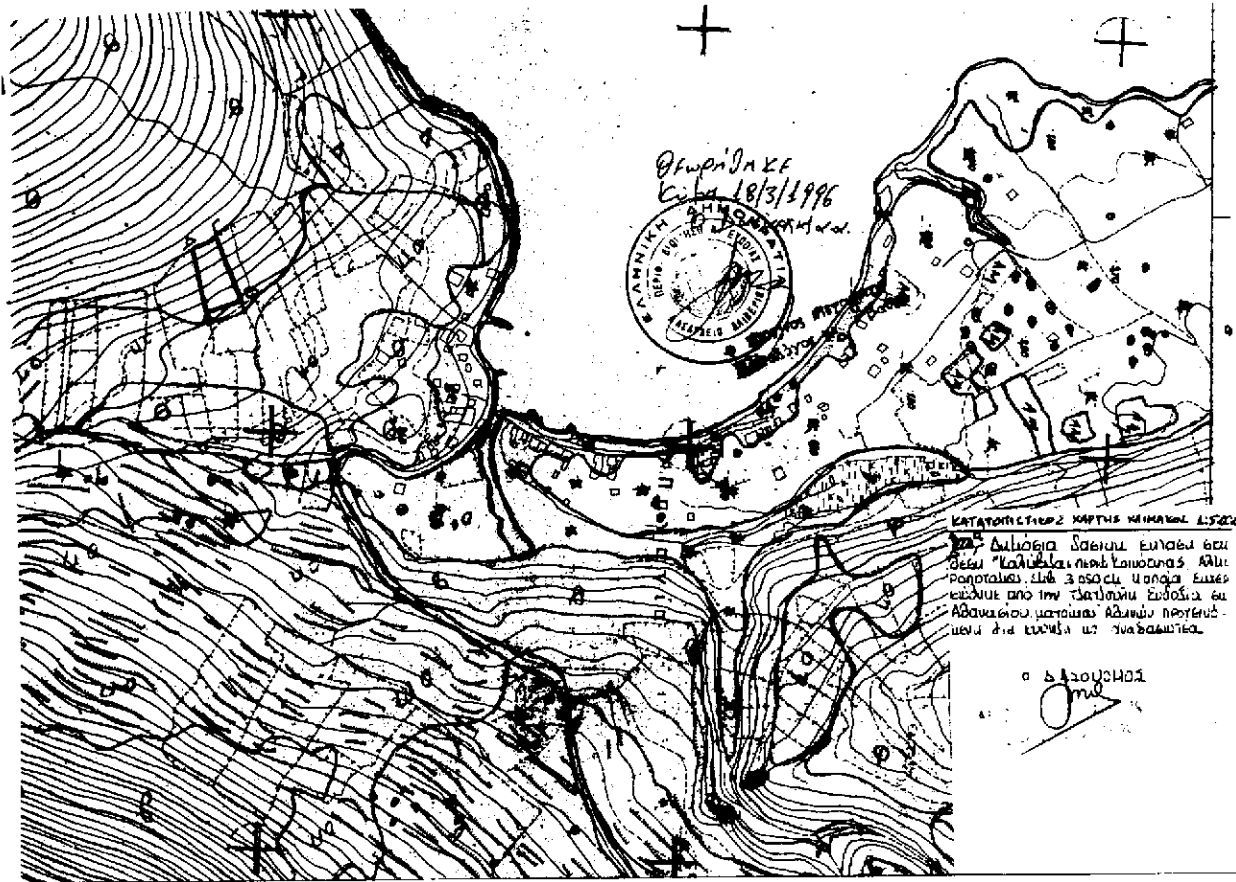
Νότια: Δημόσια δασική έκταση

Όπως φαίνεται στο συνημμένο σχεδιάγραμμα που αποτελεί αναπόσπαστο μέρος της παρούσης απόφασης.

Η απόφαση αυτή να δημοσιευθεί στην Εφημερίδα της Κυβερνήσεως.

Χαλκίδα, 26 Μαρτίου 1996

Ο Περ/κός Δ/ντής
ΠΑΝΑΓΙΩΤΗΣ ΑΛΕΞΟΠΟΥΛΟΣ



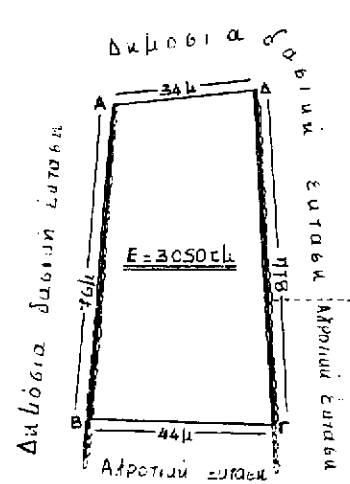
ΠΡΟΧΕΙΡΟ ΔΙΑΓΡΑΜΜΑ

Α-Β-Γ-Δ Διόστια δαρίου ευτασί επί οδού "Ματθίθια" περί Κοινότητας Αθηνονοσταίου εμβαδόν 3050τ.κ. η οποία εκχερσώθηκε από την Πλατφόρμη Ευδοξία επί Αθανασίου πατρός. Αδυναμία προσεγγίσεως δια κινήσεως ως αναδασωτέα.

— = Μονοπάτιος

ΣΕΦΕΡΙΤΑΙ
 Ο Ν. 217/84 με την 640/26-2-86
 άρθρο 4 παρ. 2
 Ο Περιφερ. Διευτ.
 Αθήνας

Αριθμός 22 8996
 Σημείο 25
 ΑΝΤΙΣΤΡΟΦΗ ΚΑΤΑΧΕΙΡΗΣΗ
 ΜΕΤΡΗΣΕΩΣ



Θεωρήθηκε
 18/3/1996
 ΕΠΙΧΕΙΡΗΣΙΑΚΟ ΔΙΑΓΡΑΜΜΑ
 Αθήνας

B

ΚΑΙΜΑΣ 1:100

ΠΟΛΕΟΔΟΜΙΑ ΑΠΟΦΑΣΕΙΣ

Αριθ. 232

(2)

Άρση ασυμφωνίας εγκεκριμένου σχεδίου και εφαρμοσθέντος στην Πάτρα Ν. Αχαΐας.

Ο ΝΟΜΑΡΧΗΣ ΑΧΑΪΑΣ

Έχοντας υπόψη:

1. Τις διατάξεις του Ν. 300/55 «περί διοικητικής αποκεντρώσεως και τις ίδιες του από 28.6.1955 Β.Δ. «περί εξαιρέσεως από την αρμοδιότητα των Νομαρχών μερικών αντικειμένων αρμοδιότητας του ΥΔΕ.
2. Τις διατάξεις του 532/70 «περί συμπληρώσεως των διατάξεων «περί διοικητικής αποκεντρώσεως.
3. Τις διατάξεις του Β.Δ. 712/70.
4. Τις διατάξεις του Ν. 1032/86 «περί συστάσεως Υπουργείου ΧΟΠ.
5. Τις διατάξεις της παρ. 2 άρθρου 4 του Ν. 1232/82 για επαναφορά σε ισχύ τροποποίησης και συμπλήρωση των δ/ξεων του Ν.Δ. 4352/64 και άλλες διατάξεις.
6. Τις 13905/721/26.4.82 και 24712/1248/21.8.82 κοινές αποφάσεις των Υπουργών Προεδρίας και ΧΟΠ.
7. Το διάγραμμα της 18/10/1925 «περί τρόπου διαθέσεως ασυμφωνίας κ.λπ.
8. Τον φάκελλο των δικαιολογητικών που σχηματίσθηκε σε αναφορά με το θέμα.
9. Την με αρ. 96/5.1.96 Απόφαση Νομ. Αχαΐας «Παρο-

χής εξουσιοδότησης υπογραφής στη Δ/νση ΧΟΠ».

10. Το με αρ. 46901/95 έγγραφο του Δήμου Πατρέων.

11. Το με αρ. 8179/95 έγγραφο του Τμήματος Πολεοδομίας στο Συμβούλιο ΧΟΠ Ν. Αχαΐας.

12. Την γνωμοδότηση του Συμβουλίου ΧΟΠ Ν. Αχαΐας που διατυπώθηκε στο πρακτικό 23/21.12.95 και στο θέμα 2ον, αποφασίζουμε:


1. Διορθώνουμε την ασυμφωνία που διαπιστώθηκε μεταξύ των εγκεκριμένων και στην πραγματικότητα διαμορφωμένων οριογραμμών της οδού Ασημάκη Φωτήλα που βρίσκεται μέσα στο σχέδιο πόλεως Πατρών καθορίζουμε ισχύουσες οικοδομικές γραμμές τις διαμορφωμένες στην πραγματικότητα και για σαφέστερο καθορισμό τις σημειούμενες με κόκκινη γραμμή στο συνημμένο τοπογραφικό διάγραμμα της

2. Με την παρούσα απόφαση δεν προκαλείται δαπάνη εις βάρος του Κρατικού Προϋπολογισμού ούτε του προϋπολογισμού του οικείου ΟΤΑ.

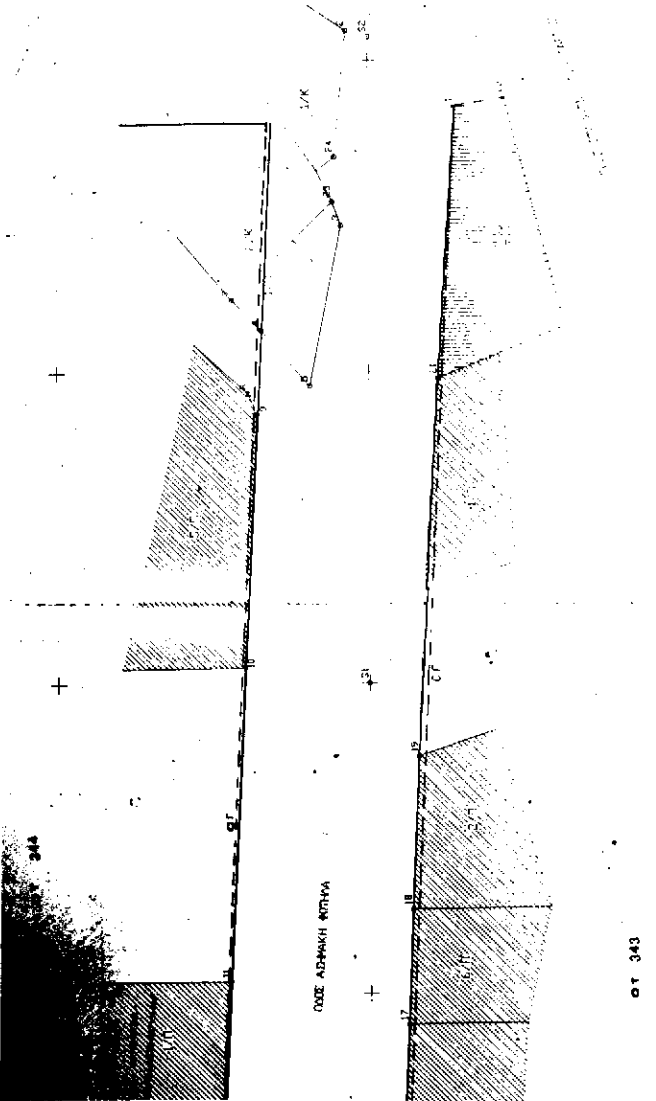
Η παρούσα να δημοσιευθεί στην Εφημερίδα της Κυβερνήσεως.

Πάτρα 27 Φεβρουαρίου 1996

Με εντολή Νομάρχη
Η Δ/ντρια κ.α.α.
ΒΑΣ. ΝΤΑΪΡΟΠΟΥΛΟΥ



<p>ΤΕΧΝΙΚΟ ΓΡΑΦΕΙΟ ΜΕΛΕΤΩΝ ΕΠΙΒΑΛΕΥΣΕΩΝ ΚΑΤΑΣΚΕΥΩΝ</p>		<p>ΠΟΡΤΟΣ ΑΠ. ΚΑΡΑΙΣΚΑΚΗ ΠΟΛΙΤΙΚΟΣ ΜΗΧΑΝΙΚΟΣ</p>	
<p>ΔΕΝΑ ΦΟΡΑ - ΚΑΛΕΥΣΗ ΑΡΧΙΤΕΚΤΟΝ ΜΗΧΑΝΙΚΟΣ</p>		<p>ΠΟΡΤΟΣ ΑΠ. ΚΑΡΑΙΣΚΑΚΗ ΠΟΛΙΤΙΚΟΣ ΜΗΧΑΝΙΚΟΣ</p>	
<p>ΤΕΛΕΜΑΛΟΤ 76 & ΚΑΡΑΙΣΚΑΚΗ, ΠΑΤΡΑ ☎ 341-200 & 316-571</p>		<p>ΠΡΟΓΡΑΦΗ ΜΕΛΕΤΗΣ : 1995</p>	
<p>ΕΠΙΧΩΡΗΤΗΣ : ΒΑΣΙΛΙΚΗ ΝΙΦΟΡΑ - ΑΘΑΝΑΣΟΠΟΥΛΟΥ</p>		<p>ΑΡΙΘΜΟΣ ΜΕΛΕΤΗΣ :</p>	
<p>ΕΡΓΟ : ΑΠΟΤΥΠΩΣΗ Ο.Σ.</p>		<p>ΚΑΘΑΡΑ : 1: 200</p>	
<p>ΟΔΟΣ : ΠΑΤΡΑ ΑΣΗΜΑΚΗ ΦΩΤΗΛΑ</p>		<p>ΜΕΛΕΤΗΤΕΣ :</p>	
<p>ΠΙΝΑΚΙΔΑ 144</p>		<p>ΠΟΡΤΟΣ ΑΠ. ΚΑΡΑΙΣΚΑΚΗ ΠΟΛΙΤΙΚΟΣ ΜΗΧΑΝΙΚΟΣ</p>	
<p>ΕΠΙΧΩΡΗΤΗΣ :</p>		<p>ΠΡΟΣΤΑΣΙΑ</p>	
<p>Το παρόν σχέδιο αποτελεί εμπόδιστο για παρασκευαστικές ενέργειες εκτελούμενες επί της οδού & πεδίου</p>		<p>ΠΟΡΤΟΣ ΑΠ. ΚΑΡΑΙΣΚΑΚΗ ΠΟΛΙΤΙΚΟΣ ΜΗΧΑΝΙΚΟΣ Π.Ε. ΑΡΙΘΜΟΣ 1995/144</p>	



ΟΔΟΣ ΑΣΗΜΑΚΗ ΦΩΤΗΛΑ

στ 343

Αριθ. 6177 Ν.Α. σχετ. 4884 Ν.Α.

(3)

Χαρακτηρισμός ως αποκλεισμένου του οικοπέδου Κυπρ. και Αικατ. Βόρρη στο Ο.Τ. 88 σχεδίου πόλης Λ. Αιδηψού και χορήγηση όρων δόμησης σ' αυτό.

Ο ΝΟΜΑΡΧΗΣ ΕΥΒΟΙΑΣ

Έχοντας υπόψη:

1. Την παρ. 5 των ενοποιημένων άρθρ. 43-44-45 του από 17.7.1923 Δ/τος.

2. Το 4884/30.10.95 έγγραφο-εισήγηση Δ/νσης Χ.Ο.Π. προς το Σ.Χ.Ο.Π.

3. Το 7ο θέμα του 36ου πρακτικού της από 30.10.95 συνεδρίασης του Σ.Χ.Ο.Π.

4. Το από Νοεμβρίου 1994 τοπογραφικό διάγραμμα του τεχν. τοπ. μηχ. Ν. Μαρούλα όπως έχει θεωρηθεί από τον Δ/ντή Δ/νσης Χ.Ο.Π., αποφασίζουμε:

1. Χαρακτηρίζουμε το οικόπεδο Κυπριανού και Αικατερ. Βόρρη όπως φαίνεται στο παραπάνω με στοιχ. 4

τοπογραφικό διάγραμμα με στοιχεία ΑΒΓΔ στο Ο.Τ. 88 σχεδίου πόλης Λ. Αιδηψού ως αποκλεισμένο και χορηγούμε σ' αυτό ειδικούς όρους δόμησης ως εξής:

Ποσοστό κάλυψης: 50% (πενήντα τοις εκατό), συντελεστής δόμησης: 1,5 (ένα και πενήντα εκατοστά) κατά τα λοιπά ισχύουν οι σχετικές διατάξεις του ισχύοντος σχεδίου.

Η εφαρμογή της απόφασης δεν προκαλεί δαπάνη σε βάρος του Κρατικού Προϋπολογισμού ή άλλου φορέα.

2. Η παρούσα απόφαση με συνημμένο διάγραμμα που αποτελεί αναπόσπαστο μέρος της να δημοσιευθούν στην Εφημερίδα της Κυβερνήσεως με ισχύ από την δημοσίευσή της.

Χαλκίδα, 1 Απριλίου 1996

Ο Νομάρχης

ΑΘΑΝ. ΜΠΟΥΡΑΝΤΑΣ

