



04004400705960008



4029

ΕΦΗΜΕΡΙΣ ΤΗΣ ΚΥΒΕΡΝΗΣΕΩΣ

ΤΗΣ ΕΛΛΗΝΙΚΗΣ ΔΗΜΟΚΡΑΤΙΑΣ

ΤΕΥΧΟΣ ΤΕΤΑΡΤΟ

Αρ. Φύλλου 440

7 Μαΐου 1996

ΠΕΡΙΕΧΟΜΕΝΑ

ΑΝΑΔΑΣΩΣΕΙΣ

ΑΠΟΦΑΣΕΙΣ

Κήρυξη ως αναδασωτέας δημόσιας δασικής έκτασης στη θέση «Κυνοσούρα - Καμίνια» της Κοινότητας Αμπελακίων - Σαλαμίνας της Νομαρχίας Πειραιά. 1

ΠΟΛΕΟΔΟΜΙΑ

ΔΙΑΤΑΓΜΑΤΑ

Τροποποίηση του εγκεκριμένου ρυμοτομικού σχεδίου του Δήμου Αθηναίων Ν. Αττικής. 2

ΑΠΟΦΑΣΕΙΣ

Τροποποίηση ρυμοτομικού σχεδίου Δ. Πατρέων Ν. Αχαΐας 1088α 3

ΑΝΑΔΑΣΩΣΕΙΣ

ΑΠΟΦΑΣΕΙΣ

Αριθ. Δ/1584 π.ε. (1)
Κήρυξη ως αναδασωτέας δημόσιας δασικής έκτασης στη θέση «Κυνοσούρα - Καμίνια» της Κοινότητας Αμπελακίων - Σαλαμίνας της Νομαρχίας Πειραιά.

Ο ΠΕΡΙΦΕΡΕΙΑΚΟΣ Δ/ΝΤΗΣ ΠΕΙΡΑΙΑ

Σύμφωνα με:

1) Τις διατάξεις α) του άρθρου 117 παρ. 3 του Συντάγματος της Ελλάδος.

β) Των άρ. 188 - 205 του Ν.Δ. 86/69 «περί Δασικού Κώδικος» και άρ. 37 - 44 Ν. 998/79.

γ) Του Ν. 3200/55 «περί διοικητικής αποκεντρώσεως», σε συνδυασμό με τις διατάξεις του Ν.Δ. 532/1970 «περί συμπληρώσεως των διατάξεων διοικητικής αποκεντρώσεως» σε συνδυασμό και του 709/1970 Β. Δ/τος που εκδόθηκε σε τέλεση αυτού.

δ) Του άρθρου 4 παρ. 6 του Ν. 2240/94 «Α 153».

2) Τις δ/γές του Υπουργείου Γεωργίας α) 160417/1180/8.7.80, β) 182447/3049/24.9.80, γ) 141823/

24.2.1983 και δ) 80300/4928/5.8.1991.

3) Την πρόταση που υποβλήθηκε με την 4974/25.9.1995 αναφορά του αρμόδιου Δασαρχείου Πειραιά, σχετικά με την κήρυξη ως αναδασωτέας της κατωτέρω δασικής έκτασης και εμβαδού 520 τ.μ. που καλυπτόταν από σχίνα, αγριελιές, ασπαλάθους και εκχερσώθηκε παράνομα από το Β' 15νθήμερο Απριλίου 1994 μέχρι σήμερα από τους α) Γεώργιο Ιωάννη Δεληγιώργη και β) Πολυξένη σύζ. Ιωάννη Στάη.

Επειδή η έκταση χρειάζεται προστασία για την επαναδημιουργία της δασικής βλάστησης που καταστράφηκε με παράνομη εκχέρσωση και η οποία θα αποκατασταθεί με φυσική αναγέννηση ή με πρόγραμμα τεχνητής αναδάσωσης, μέσα σε τρία χρόνια, πουθα καταρτίσει το αρμόδιο Δασαρχείο και δεν υπάρχει φιλοδοσική επιτροπή για να γνωμοδοτήσει πάνω στο θέμα αυτό, αποφασίζουμε:

Κηρύσσουμε ως αναδασωτέα, με σκοπό την προστασία για την επαναδημιουργία της δασικής βλάστησης που εκχερσώθηκε δημόσια δασική έκταση 520 τ.μ..

Η έκταση αυτή, που βρίσκεται στη θέση Κυνοσούρα - Καμίνια της περιφέρειας της Κοινότητας Αμπελακίων Σαλαμίνας της Νομαρχίας Πειραιά που καλυπτόταν από σχίνα, αγριελιές, ασπαλάθους και εκχερσώθηκε παράνομα από το Β' 15νθήμερο Απριλίου 1994 μέχρι σήμερα από τους α) Γεώργιο Ιωάννη Δεληγιώργη και β) Πολυξένη σύζ. Ιωάννη Στάη.

Σχετικό διάγραμμα με κλίμακα 1:500 το οποίο αποτελεί αναπόσπαστο μέρος της απόφασης αυτής και στο οποίο η έκταση φαίνεται με τα στοιχεία Α, Β, Γ, Δ, Α και έχει όρια:

Ανατολικά: Τσιμεντόδρομος σε Δημόσια Δασική έκταση.

Δυτικά: Τσιμεντόδρομος σε Δημόσια Δασική έκταση.

Βόρεια: Δημόσια δασική έκταση.

Νότια: Εν μέρει ισχύει το 34/89 Π.Δ.Α και εν μέρει Δημόσια Δασική έκταση.

Η απόφαση αυτή να δημοσιευθεί στην Εφημερίδα της Κυβερνήσεως.

Πειραιάς, 19 Απριλίου 1996

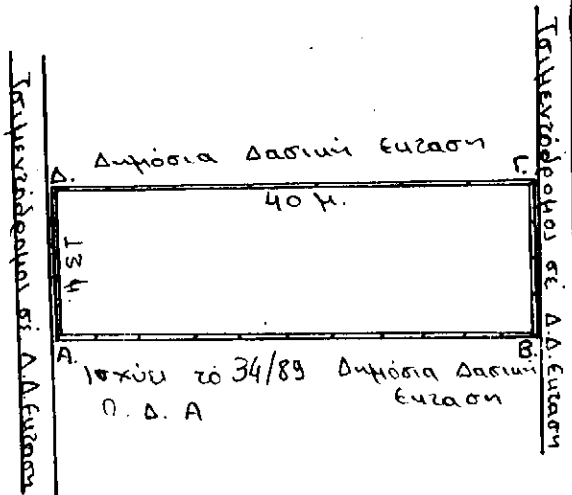
Ο Περιφερειακός Δ/ντής
ΔΗΜΗΤΡΙΟΣ ΤΟΥΜΠΗΣ

ΤΟΠΟΓΡΑΦΙΚΟ ΔΙΑΓΡΑΜΜΑ

Δημόσια Δασική
Επιτάξεως που καταλήφθηκε και εμπεριώθηκε
στη θέση Κυνοπούρα κομινιά περιφέρεια, Κοιν. Αμπελαίων...
1/ Γεωργίο Ιωάννη Δεληγιώργη
Από τεύχ/ Πρωτοβ. συβ. Ιωάννη Εζάν ... Εμβαδόν 520 τ. μέτρα
και υποβάλλεται αναδασωτέα.



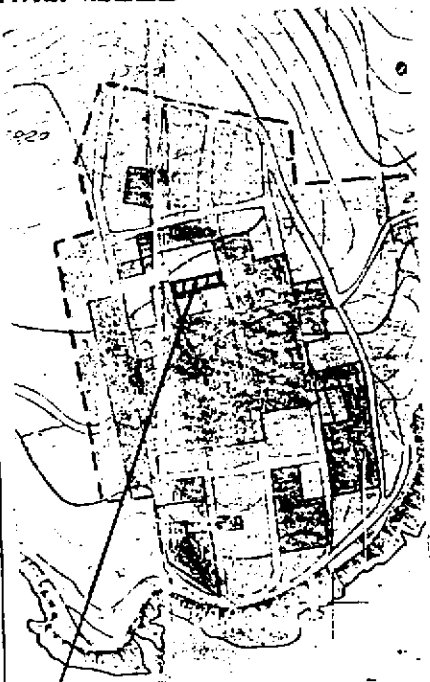
Κλίμακα 1:500



Α.Β.Γ.Δ.Α = Καταληφθείσα Εμβαση
Εμβ = 520 τ. μέτρα

Τοπογραφικό Βεβασό Διαγράμ-
μα 1:5000 (6453-5) στο οποίο
φαιίνεται η θέση της αναδα-
σώτερης επιτάξεως

Γ.Υ.Σ. 1:5000



Καταληφθείσα Εμβαση

Ανήκει στην Δ/ΔΣ 84/ΠΕ/4-4-1996
Απόφαση 70 ηολ/κω/δ/κω/π/94

Σαλαμίνα 14-7-1994

Ο Συνεργάτης

[Signature]

ΓΕΩΡΓΙΟΣ ΑΠΟΚΟΡΙΤΗΣ
ΓΑΣΙΚΟΣ ΥΠΑΛΛΗΛΟΣ

ΘΕΩΡΗΘΗΚΕ

Πειραιά 27-1-1996

Ο Μητρώος Διοικητής

[Signature]
Δ. ΤΣΟΥΜΠΗΣ

Πειραιά 19-4-1996

Ο Δ/ντης Δασών

[Signature]
ΕΒΔ. Θωμάς Νουφάς
- Δαβούζος

Πειραιά 25-9-95

Ο Διοικητής

[Signature]
ΓΕΩΡΓΙΟΣ ΑΠΟΚΟΡΙΤΗΣ

ΠΟΛΕΟΔΟΜΙΑ ΔΙΑΤΑΓΜΑΤΑ

(2)
Τροποποίηση του εγκεκριμένου ρυμοτομικού σχεδίου του Δήμου Αθηναίων Ν. Αττικής.

Ο ΠΡΟΕΔΡΟΣ ΤΗΣ ΕΛΛΗΝΙΚΗΣ ΔΗΜΟΚΡΑΤΙΑΣ

Έχοντας υπόψη:

1. Τις διατάξεις των άρθρων 3 και 70 του από 17.7.1923 Ν. Δ/τος «περί σχεδίων πόλεων κ.λπ.» (Α' 228), όπως μεταγενέστερα τροποποιήθηκαν και συμπληρώθηκαν.
2. Τις διατάξεις του άρθρου 99 παρ. 3 του Ν. 1892/1990 «Για τον εκσυγχρονισμό και την ανάπτυξη και άλλες διατάξεις» (Α' 101), όπως αντικαταστάθηκε με την παρ. 2 του άρθρου 7 του Ν. 2052/1992 «Μέτρα για την αντιμετώπιση του νέφους και πολεοδομικές ρυθμίσεις» (Α' 94).
3. Την υπ' αρ. 1151/1994 γνωμοδότηση του Δημοτικού Συμβουλίου Αθηναίων.
4. Την 567/συν. 45η/23.11.1995 γνωμοδότηση του Κεντρικού Συμβουλίου Χωροταξίας, Οικισμού και Περιβάλλοντος, με πρόταση του Υπουργού Περιβάλλοντος, Χωροταξίας και Δημοσίων Έργων, αποφασίζουμε:

Άρθρο 1

Εγκρίνεται η τροποποίηση του εγκεκριμένου ρυμοτομικού σχεδίου του Δήμου Αθηναίων (περιοχή 84) και ειδικότερα στο χώρο σχολείου που περικλείεται από τις οδούς Καυκάσου - Ευρυκλείδου - Αμερίου - Ευαγρίου - Σιάλου (ΟΤ 153) που εγκρίθηκε με την υπ' αριθμ. Ε 26156/4863/1987 απόφαση του Υπουργού Δημοσίων Έργων (Δ 339) με τον καθορισμό της οικοδομικής γραμμής στις οδούς Καυκάσου και Ευρυκλείδου, όπως φαίνεται στο σχετικό πρωτότυπο διάγραμμα σε κλίμακα 1:2000 που θεωρήθηκε από τον Προϊστάμενο της Δ/νσης Τοπογραφικών Εφαρμογών με την από 6969/1996 πράξη του και που αντίτυπό του σε φωτοσμίκρυνση δημοσιεύονται με το παρόν διάταγμα.

Άρθρο 2

Η ισχύς του παρόντος διατάγματος αρχίζει από την δημοσίευσή του στην Εφημερίδα της Κυβερνήσεως.

Στον Υπουργό Περιβάλλοντος, Χωροταξίας και Δημοσίων Έργων αναθέτουμε την δημοσίευση και εκτέλεση του παρόντος διατάγματος.

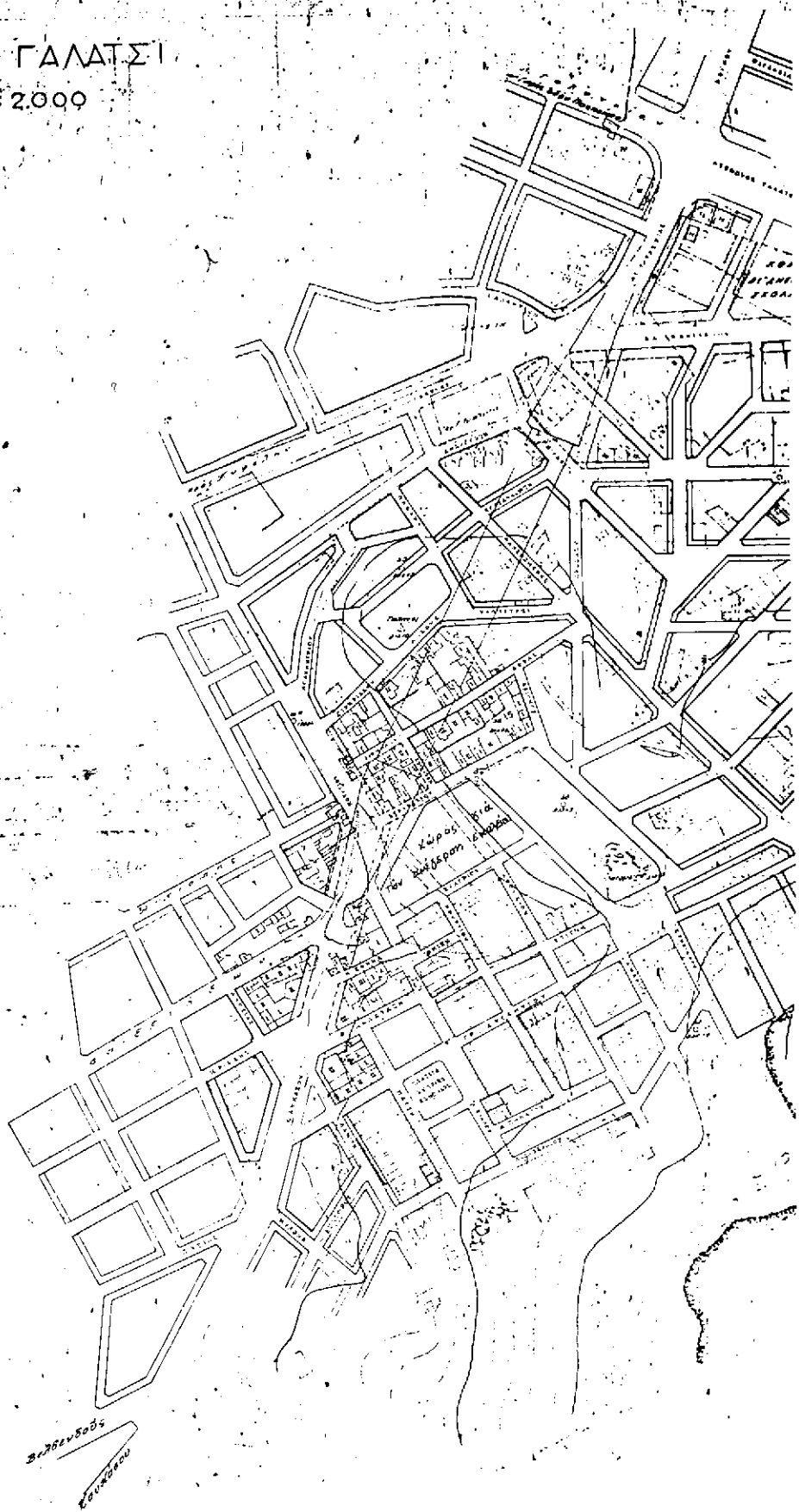
Αθήνα, 9 Απριλίου 1996

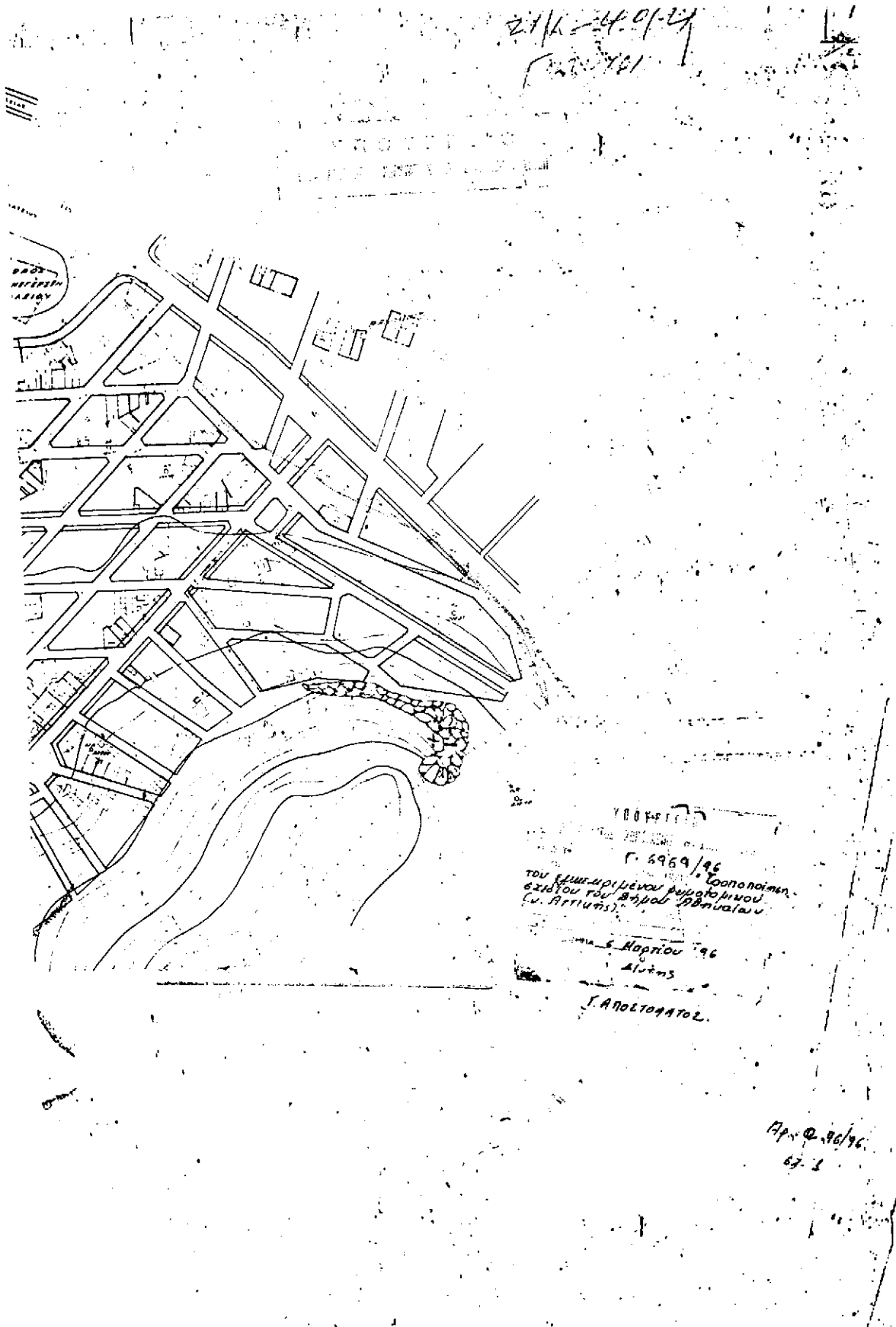
Ο ΠΡΟΕΔΡΟΣ ΤΗΣ ΔΗΜΟΚΡΑΤΙΑΣ
ΚΩΝΣΤΑΝΤΙΝΟΣ ΣΤΕΦΑΝΟΠΟΥΛΟΣ

Ο ΥΠΟΥΡΓΟΣ
ΚΩΣΤΑΣ ΛΑΛΙΩΤΗΣ

ΑΘΗΝΑΙ - ΓΑΛΑΤΣΙ

ΚΜ: 1:2000





21/6-40/4
[unclear]

ΥΠΟΥΡΓΕΙΟ
Γ. 6969/46
του επιτελείου του Υπουργείου
(υ. Α. Π. 111/46)
Αθήνα 5. Ματίου 1946
Α. Π. 111/46
Σ. ΑΠΟΛΟΓΑΤΟΛ.

17/10/46
67-1

ΑΠΟΦΑΣΕΙΣ

Αριθ. 2904

(3)

Τροποποίηση ρυμοτομικού σχεδίου Δ. Πατρέων Ν. Αχαΐας
1088α

Ο ΝΟΜΑΡΧΗΣ ΑΧΑΪΪΑΣ

1. Το Ν.Δ. της 17.7.1923 όπως μεταγενέστερα συμπληρώθηκε και τροποποιήθηκε και ειδικότερα τα άρθρα 3 και 70.

2. Τον Α.Ν. 314/1968 όπως μεταγενέστερα συμπληρώθηκε και τροποποιήθηκε με το Ν.Δ. 1018/71 και το Ν. 1577/85 (άρθρο 34 παρ. 3).

3. Τις δ/ξεις του Π.Δ. 183/1986 (άρθρο 1 παρ. 1).

4. Την με αρ. 27/31.3.1995 ΦΕΚ 357/Β/95 απόφαση Νομαρχιακής Αυτοδιοίκησης Αχαΐας περί συστάσεως Δ/νσεων ΧΟΠ Νομ. Αχαΐας.

5. Την με αρ. 285/25.5.1995 γνωμοδότηση του Δήμου Πάτρας.

6. Το με αρ. 5/1.3.1996 πρακτικό του ΣΧΟΠ Ν. Αχαΐας θέμα 9ον, αποφασίζουμε:

Άρθρο 1

Εγκρίνεται η τροποποίηση του ρυμοτομικού σχεδίου και το τμήμα του οικοπέδου με αύξοντα αριθμό (9) χαρακτηρίζεται ως χώρος κοινόχρηστος (Κ.Χ. Πλατεία).

Αναλυτικά η τροποποίηση αυτή φαίνεται στο συνημμένο τοπογραφικό διάγραμμα που συνοδεύει την παρούσα απόφαση.

Άρθρο 2

Η παρούσα τροποποίηση δεν επιβαρύνει τον κρατικό προϋπολογισμό αλλά τον προϋπολογισμό του οικείου ΟΤΑ το ύψος του οποίου δεν μπορεί να προϋπολογισθεί.

Άρθρο 3

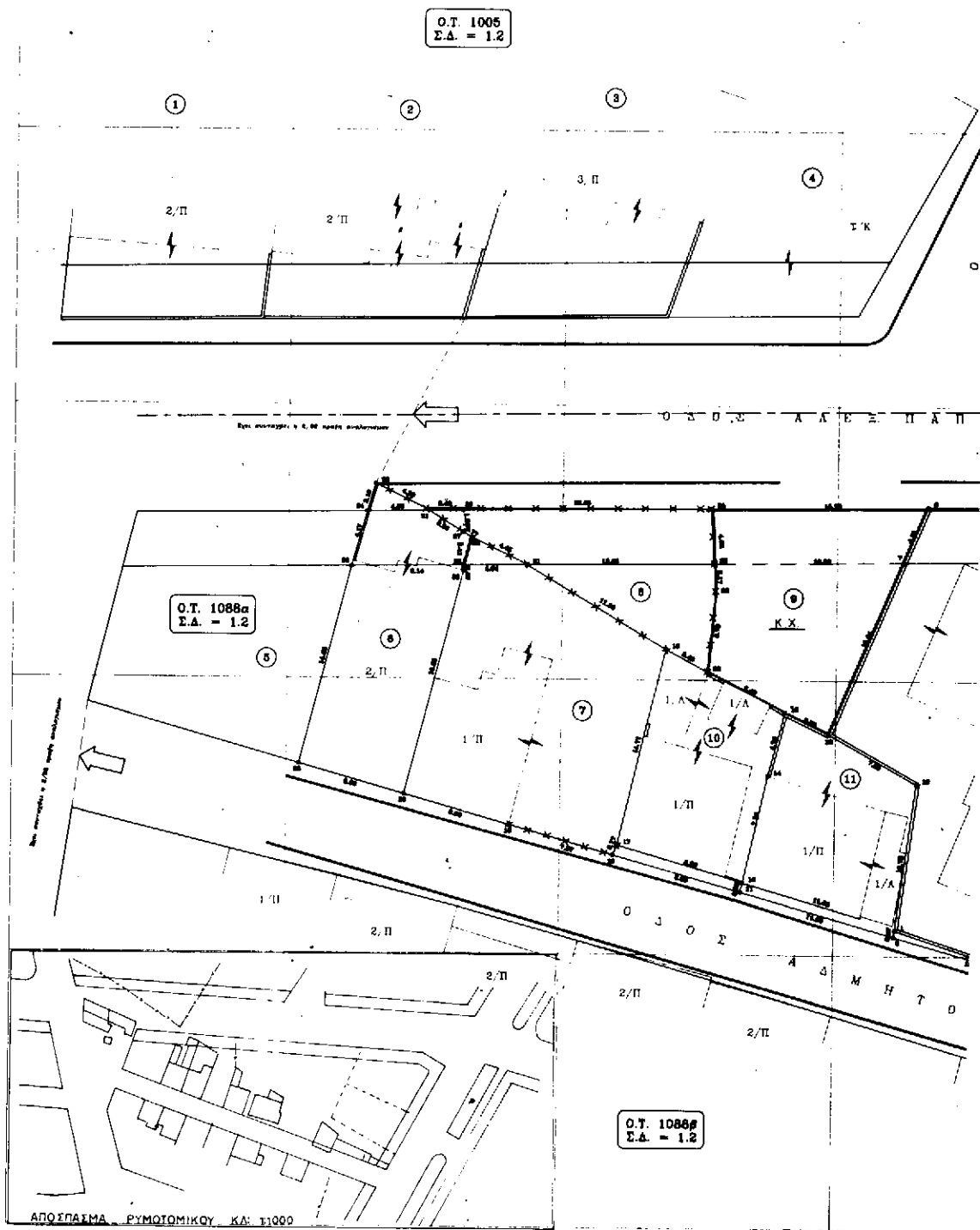
Η ισχύς της παρούσας αρχίζει από την ημέρα δημοσίευσής στην Εφημερίδα της Κυβερνήσεως.

Η απόφαση αυτή να δημοσιευθεί στην Εφημερίδα της Κυβερνήσεως.

Πάτρα, 8 Μαρτίου 1996

Ο Νομάρχης

ΕΥΣΤ. ΑΘΑΝΑΣΟΠΟΥΛΟΣ ΣΕΡΕΤΗΣ



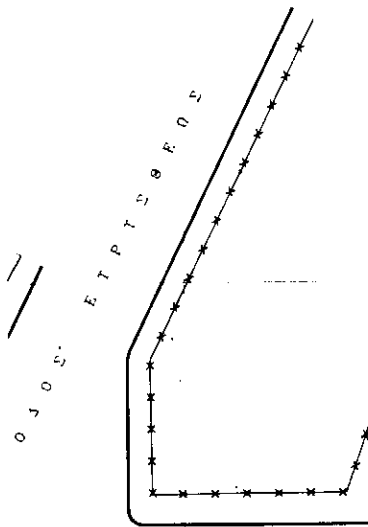
440

480

490

500

ΤΡΟΠΟΠΟΙΗΣΗ ΡΥΜ. ΣΧΕΔΙΟΥ ΠΟΛΕΩΣ
ΣΥΜΦΩΝΑ ΜΕ ΤΗΝ ΥΠ ΑΡ
ΑΠΟΦΑΣΗ ΝΟΜΑΡΧΗ ΑΧΑΪΑΣ

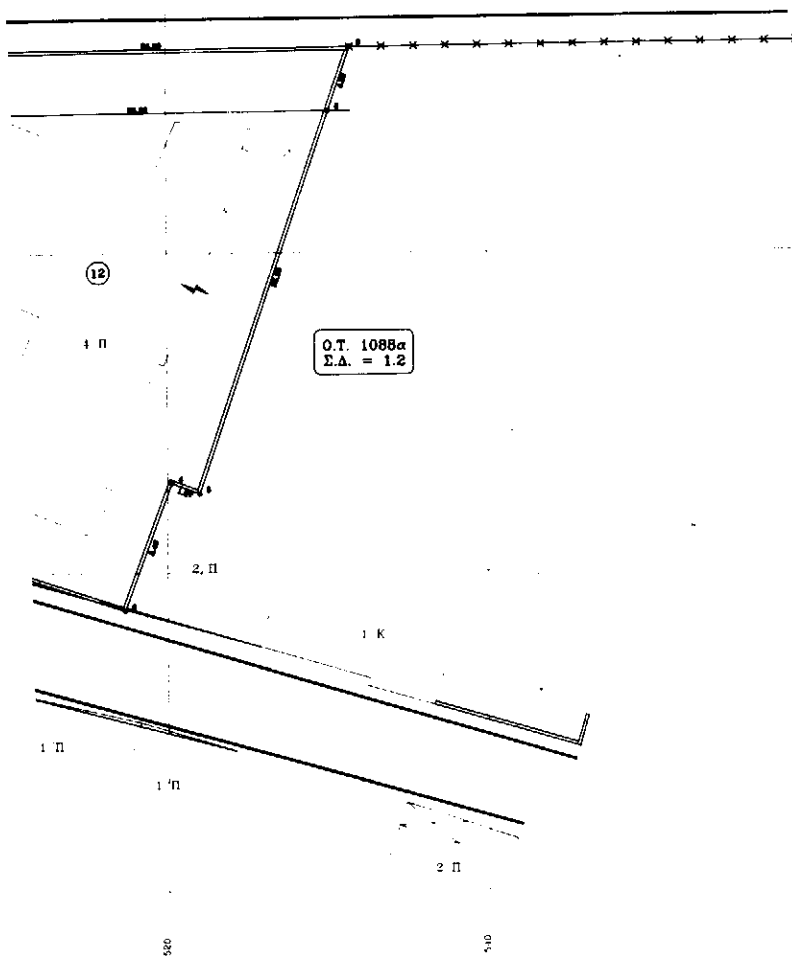


ΑΝΑΘΕΩΡΗΣΗ ΣΑΡΟΥΧΛΕΙΚΩΝ
Φ.Ε.Κ. 093/Δ/88 Π.Ι.Ν. = 1802 Κ.Λ. = 1200

Υ Π Ο Μ Ν Η Μ Α

7	Μυρογιάνης Χρήστος	Αδμήτου 27
8	Παναγόπουλος Παναγιώτης	" " 33
9	ΔΗΜΟΣ ΠΑΤΡΕΩΝ	
10	Ανδριόπουλος Νικόλαος	Αδμήτου 31
11	Παναγόπουλος Παναγ.	
12	Αρβανίτης Δημ.	Αδμήτου 35

Α Ν Α Σ Τ Α Σ Ι Ο Τ

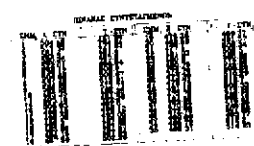


ΔΗΜΟΣ ΠΑΤΡΕΩΝ
Δ/ΝΣΗ ΠΟΛΕΩΣ ΣΧΕΔΙΑΣΜΟΥ
Κ ΕΦΑΡΜΟΓΩΝ

1 Θεωρείται στην εσωτερική με τις υπ' αρ. 285/1995 & 463/1994 αποφάσεις του Δήμου Σαρουχλείου
2 Βάσει της Ε3 από 21 του Τ.Δ της 31/4/1929 περί Γ.Ο.Κ διασποράν ν.15364/02 με την προβλεπόμενη τροποποίηση κενό μετρίο δεν δίνεται κ' κενό διασποράν υπ' αρ. 11 υπ' αρ Β ιδιαιτερώς είναι προσηλωμένο στις άμερες ιδιοκτησίες

Σ.Σ.Π. 3-4:1916

Handwritten signature



Η παρούσα ανδρεία του υπ' αρ 1924 κενό του Νομαρχίας Αχαΐας.



Handwritten signature