




04005282405960008



4817

ΕΦΗΜΕΡΙΣ ΤΗΣ ΚΥΒΕΡΝΗΣΕΩΣ

ΤΗΣ ΕΛΛΗΝΙΚΗΣ ΔΗΜΟΚΡΑΤΙΑΣ

ΤΕΥΧΟΣ ΤΕΤΑΡΤΟ

Αρ. Φύλλου 528

24 Μαΐου 1996

ΠΕΡΙΕΧΟΜΕΝΑ

ΑΝΑΔΑΣΩΣΕΙΣ

ΑΠΟΦΑΣΕΙΣ

Κήρυξη αναδασωτέας έκτασης 0,445 στρεμμάτων στη θέση «Άγιος Γεώργιος» περιφέρειας Δήμου Καρλοβάσου Ν. Σάμου. 1

ΠΟΛΕΟΔΟΜΙΑ

ΑΠΟΦΑΣΕΙΣ

Άρση ασυμφωνίας εγκεκριμένου σχεδίου και εφαρμοσθέντος στην Πάτρα. 2

Αποχαρακτηρισμός χώρου Παιδικού Σταθμού στο Ο.Τ. που περικλείεται από τις οδούς Μπιζανίου, Βελισσαρίου, Σαρανταπόρου και Αμαλίας του Δήμου Θεσσαλονίκης. 3

ΑΝΑΔΑΣΩΣΕΙΣ

ΑΠΟΦΑΣΕΙΣ

Αριθ. 953

(1)

Κήρυξη αναδασωτέας έκτασης 0,445 στρεμμάτων στη θέση «Άγιος Γεώργιος» περιφέρειας Δήμου Καρλοβάσου Ν. Σάμου.

Ο ΠΕΡΙΦΕΡΕΙΑΚΟΣ Δ/ΝΤΗΣ Ν. ΣΑΜΟΥ

Έχοντας υπόψη:

1. Τις διατάξεις του Ν. 3200/55 περί διοικητικής αποκέντρωσης όπως τροποποιήθηκε και συμπληρώθηκε μεταγενέστερα με το Ν.Δ. 532/70.

2. Την παρ. 3 του αριθ. 117 και του άρθρου 24 του Συντάγματος της χώρας.

3. Τις διατάξεις του Ν. 998/79 «περί προστασίας των δασών κ.λ.π.» και ειδικότερα:

α) Του άρθρου 41 παρ. 1, β) του άρθρου 38 παρ. 1, γ) αρθ. 12 του Ν. 2040/92, δ) 83554/6294/93.

4. Τις διαταγές του Υπουργείου Γεωργίας:

α) 160417/1180/8.7.80, β) 182447/3049/24.9.80.

5. Τη σχετική εισήγηση του Δ/ντή Δασών Σάμου για κήρυξη έκτασης που καλύπτονταν από τραχεία πεύκη και αειφύλλα - πλατύφυλλα και καταστράφηκε από πυρκαγιά στις 4.4.1996, ως αναδασωτέας, αποφασίζουμε:

Κηρύσσουμε αναδασωτέα με σκοπό την ανανέωση και αναγέννηση της καταστραφείσας δασικής βλάστησης διά της φυσικής οδού (φυσική αναγέννηση) την μη αναγνωρισμένη έκταση, εμβαδού 0,445 στρεμμάτων, που βρίσκεται στη θέση «Άγιος Γεώργιος» περιφέρειας Δήμου Καρλοβάσου Ν. Σάμου, προσδιορίζεται από τα στοιχεία ΑΒΓΔΑ και έχει όρια:

Ανατολικά: Δάσος τραχείας πεύκης και ελαιοκτήματα.

Δυτικά: Δάσος τραχείας πεύκης και ελαιοκτήματα.

Βόρεια: Δάσος τραχείας πεύκης και αειφύλλων - πλατύφυλλων.

Νότια: Δρόμος επαρχιακός προς Λέκκα, όπως φαίνεται στο συνημμένο διάγραμμα που αποτελεί αναπόσπαστο μέρος της απόφασης αυτής.

Η παρούσα να δημοσιευθεί στην Εφημερίδα της Κυβερνήσεως.

Σάμος, 2 Μαΐου 1996

Ο Περιφερειακός Δ/ντής
ΛΑΖΑΡΟΣ Ν. ΘΕΟΦΙΛΟΣ

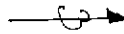

ΠΕΡΙΦ ΔΙΟΙΚΗΣΗ Ν. ΣΑΜΟΥ
ΔΙΕΥΘΥΝΣΗ ΔΑΣΩΝ

Απόστασις χάρτη κλίμακα 1:50000
οδικό δίκτυο
• θέση καλλιεργησιών



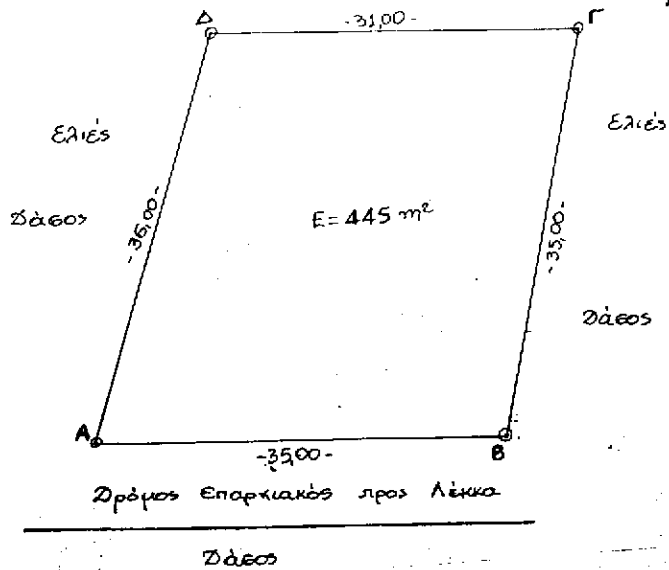
ΤΟΠΟΓΡΑΦΙΚΟ ΔΙΑΓΡΑΜΜΑ

αναδάσωσης δασικής έκτασης εμβαδού
0,445 εκτα στη θέση "Άγιος Γεώργιος"
περιφέρειας Δήλου Καρλοβάσει που
καταστράφηκε από πυρκαγιά στις 4-4-96



Δάσος, δασική Έκταση

Κλίμακα
1:200



Σάβας 2-5-96
ΕΓΚΡΙΝΕΤΑΙ
Ο ΠΕΡΙΦΕΡΕΙΑΚΟΣ Δ/ΝΤΗΣ,

Λαζάρου Ν. Βεσβίλου
ΛΑΖΑΡΟΣ Ν. ΒΕΣΒΙΛΟΣ

Σάβας 2-5-96
ΒΕΒΡΗΘΗΚΕ
Ο ΔΙΕΥΘΥΝΤΗΣ ΔΑΣΩΝ

Λαζάρου Ν. Βεσβίλου
ΛΑΖΑΡΟΣ ΑΝΑΣΤΑΣΙΟΥ

Σάβας 2-5-96
Η συντάκτρια

Ελισάβετ Κίκα
ΕΛΙΣΑΒΕΤ ΚΙΚΑ
Δασολόγος

ΠΟΛΕΟΔΟΜΙΑ

ΑΠΟΦΑΣΕΙΣ

Αριθ. 232

(2)

Άρση ασυμφωνίας εγκεκριμένου σχεδίου και εφαρμοσθέντος στην Πάτρα.

Ο ΝΟΜΑΡΧΗΣ ΑΧΑΪΑΣ

1. Τις διατάξεις του Ν. 3200/55 «περί διοικητικής αποκεντρώσεως και τις ίδιες του από 28.6.1995 Β.Δ. «περί εξαιρέσεως από την αρμοδιότητα των Νομαρχών μερικών αντικειμένων αρμοδιότητας του Υ.Δ.Ε.
2. Τις διατάξεις του 532/70 «περί συμπλήρωσεως των διατάξεων» περί διοικητικής αποκεντρώσεως».
3. Τις διατάξεις του Β.Δ. 712/70.
4. Τις διατάξεις του Ν. 1032/86 «περί συστάσεως Υπουργείου Χ.Ο.Π.
5. Τις διατάξεις της παρ. 2 άρθρου 4 του Ν. 1232/82 για επαναφορά σε ισχύ τροποποίησης και συμπλήρωσης των διατάξεων του Ν.Δ. 4352/64 και άλλες διατάξεις.
6. Τις 13905/721/26.4.82 και 24712/1248/21.8.82 κοινές αποφάσεις των Υπουργών Προεδρίας και Χ.Ο.Π.
7. Το διάταγμα της 18.10.1925 «περί τρόπου διορθώσεως ασυμφωνίας κ.λ.π.
8. Τον Φάκελλο των δικαιολογητικών που σχηματίστηκε σε αναφορά με το θέμα.
9. Την με αριθ. 96/5.1.96 απόφαση Νομ. Αχαΐας «παροχής εξουσιοδότησης υπογραφής στη Δ/ση Χ.Ο.Π.».

10. Το με αριθ. 46901/95 έγγραφο του Δήμου Πατρέων.

11. Το με αριθ. 8179/95 έγγραφο του Τμήματος πολεοδομίας στο Συμβούλιο Χ.Ο.Π. Ν. Αχαΐας.

12. Την γνωμοδότηση του Συμβουλίου Χ.Ο.Π. Ν. Αχαΐας που διατυπώθηκε στο πρακτικό 23/21.12.95 και στο θέμα 2ον, αποφασίζουμε:

1. Διορθώνουμε την ασυμφωνία που διαπιστώθηκε μεταξύ των εγκεκριμένων και στην πραγματικότητα διαμορφωμένων οικ. γραμμών της οδού Ασημάκη Φωτήλα που βρίσκεται μέσα στο σχέδιο πόλεως Πατρών καθορίζουμε ισχύουσες οικοδομικές γραμμές τις διαμορφωμένες στην πραγματικότητα και για σαφέστερο καθορισμό τις σημειούμενες με κόκκινη γραμμή στο συνημμένο τοπογραφικό διάγραμμα της.

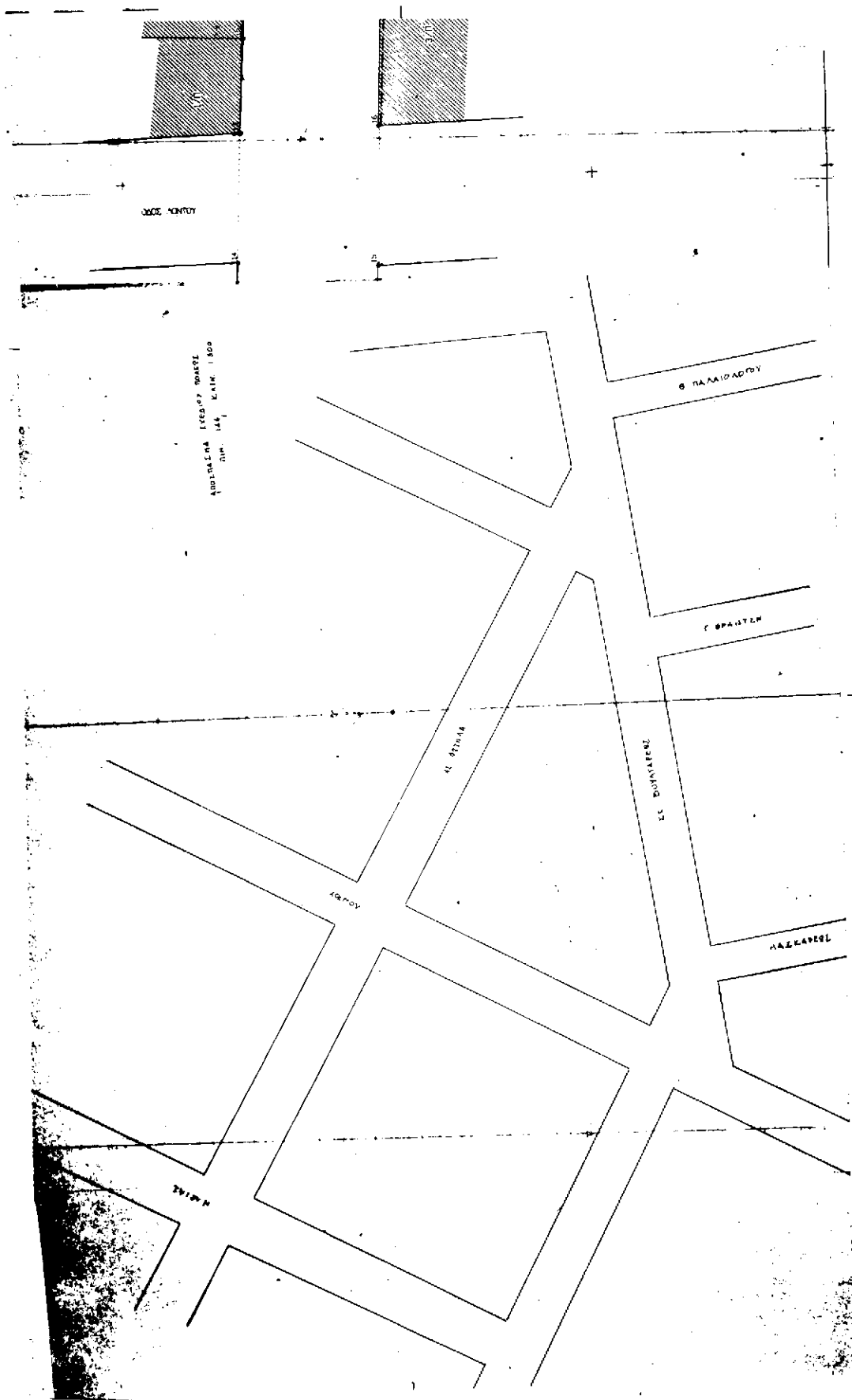
2. Με την παρούσα απόφαση δεν προκαλείται δαπάνη εις βάρος του Κρατικού Προϋπολογισμού ούτε του προϋπολογισμού του οικείου Ο.Τ.Α.


Η παρούσα άρχεται να ισχύει από την ημέρα υπογραφής της.

Η παρούσα να δημοσιευθεί στην Εφημερίδα της Κυβερνήσεως.

Πάτρα, 27 Φεβρουαρίου 1996

Με εντολή Νομάρχη
Η Διευθύντρια κ.α.α.
ΒΑΣ. ΝΤΑΪΡΟΠΟΥΛΟΥ





ΓΙΩΡΓΟΣ ΑΠ. ΚΑΛΕΝΤΖΟΠΟΥΛΟΣ ΠΟΛΙΤΙΚΟΣ ΜΗΧΑΝΙΚΟΣ		ΤΕΧΝΙΚΟ ΓΡΑΦΕΙΟ ΜΕΛΕΤΩΝ ΕΠΙΒΛΕΨΕΩΝ ΚΑΤΑΣΚΕΥΩΝ	
ΛΕΝΑ ΘΩΜΑ - ΚΑΛΕΝΤΖΟΠΟΥΛΗ ΑΡΧΙΤΕΚΤΟΝ ΜΗΧΑΝΙΚΟΣ		ΤΣΑΛΑΔΟΥ 76 & ΚΑΡΑΪΣΚΑΚΗ, ΠΑΤΡΑ ☎ 341-200 & 315-8771 ΕΠΙΧΕΙΡΗΣΙΑΚΗ: ΒΑΣΙΛΙΚΗ ΝΙΦΟΡΑ - ΑΘΑΝΑΣΙΟΠΟΥΛΟΥ ΕΠΙΧΕΙΡΗΣΙΑΚΟ: ΑΝΟΙΞΗ Ο.Γ.	
ΙΩΡΑΝΝΗΣ ΚΟΝΤΡΟΤΙΑΝΝΗΣ ΤΕΧΝΟΛΟΓΟΣ ΠΟΛΙΤΙΚΟΣ ΜΗΧΑΝΙΚΟΣ		ΑΡΧΙΤΕΚΤΟΝ ΜΕΛΕΤΗ: 1995 ΑΡΧΙΤΕΚΤΟΝ ΜΕΛΕΤΗ: 1 ΣΧΗΜΑΤΑ: 1:200	
ΤΕΧΝΙΚΟ ΓΡΑΦΕΙΟ ΜΕΛΕΤΩΝ ΕΠΙΒΛΕΨΕΩΝ ΚΑΤΑΣΚΕΥΩΝ		ΟΔΟΣ: ΠΑΤΡΑΣ ΑΣΗΜΑΚΗ ΦΩΤΙΑ ΠΛΑΤΕΙΑ: ΠΙΝΑΚΙΔΑ 144 ΜΕΛΕΤΗ:	
ΠΡΟΤΥΠΟ:		ΣΤΑΜΑΤΗΣ:	
ΓΙΩΡΓΟΣ ΑΠ. ΚΑΛΕΝΤΖΟΠΟΥΛΟΣ ΑΡΧΙΤΕΚΤΟΝ ΜΗΧΑΝΙΚΟΣ Γ.Σ. ΑΡΧΙΤΕΚΤΟΝΩΝ Π.Ε. ΠΛΑΤΕΙΑ ΠΑΤΡΑΣ 76 & ΚΑΡΑΪΣΚΑΚΗ		ΟΔΟΣ ΑΔΗΜΑΝΗ ΦΩΤΙΑ ΠΛΑΤΕΙΑ ΠΑΤΡΑΣ ΠΙΝΑΚΙΔΑ 144	

Αριθ. 29/πσκ/οικ/14492/1187

(3)

Αποχαρακτηρισμός χώρου Παιδικού Σταθμού στο Ο.Τ. που περικλείεται από τις οδούς Μπιζανίου, Βελισσαρίου, Σαρανταπόρου και Αμαλίας του Δήμου Θεσσαλονίκης.

Ο ΝΟΜΑΡΧΗΣ ΘΕΣΣΑΛΟΝΙΚΗΣ

Έχοντας υπόψη:

1. Τις διατάξεις του από 17.7.1923 Ν.Δ. (ΦΕΚ 228/Α') «περί σχεδίων πόλεων και κωμών του κράτους κ.λ.π.», όπως τροποποιήθηκαν και συμπληρώθηκαν μεταγενέστερα και ιδίως εκείνες των άρθρων 3, 29 και 70.
2. Τις διατάξεις του Α.Ν. 314/1968 (ΦΕΚ 47/Α'), όπως τροποποιήθηκαν με το Ν.Δ/γμα 1018/71 (ΦΕΚ 220/Α'), το Ν. 1337/83 (ΦΕΚ 33/Α') και το Ν. 1512/85 (ΦΕΚ 4/Α').
3. Τις διατάξεις του Π.Δ/τος 183/1986 (ΦΕΚ 70/Α') και ειδικότερα το άρθρο 1.
4. Τις διατάξεις του Ν. 2218/94 «Ίδρυση νομαρχιακής αυτοδιοίκησης κ.λ.π.» (ΦΕΚ 90/Α'), όπως τροποποιήθηκε και συμπληρώθηκε με τον Ν. 2240/94 «Συμπλήρωση διατάξεων για την νομαρχιακή αυτοδιοίκηση και άλλες διατάξεις» (ΦΕΚ 153/Α').
5. Την με αριθ. 21/31.3.95 απόφαση του Νομαρχιακού Συμβουλίου Θεσσαλονίκης «Οργανισμός Εσωτερικής Υπηρεσίας της Νομαρχιακής Αυτοδιοίκησης Θεσσαλονίκης» (ΦΕΚ 392/Β').
6. Τις με αριθ. 1158/94 και αριθ. 1373/94 αποφάσεις Δημοτικού Συμβουλίου του Δήμου Θεσσαλονίκης.
7. Την με αριθ. 73/1996 πράξη γνωμοδότησης του Συμ-

βουλίου Χωροταξίας, Οικισμού και Περιβάλλοντος του Νομού Θεσσαλονίκης.

8. Τις διατάξεις του άρθρου 29 Α του Ν. 1558/85 όπως αυτό προστέθηκε με το άρθρο 27 του Ν. 208/92 (ΦΕΚ 154) και τη διαπίστωση ότι από τις τυχόν κανονιστικού χαρακτήρα διατάξεις αυτής της απόφασης δεν προκαλείται δαπάνη σε βάρος του κρατικού προϋπολογισμού ή των οικείων Ο.Τ.Α., αποφασίζουμε:

Άρθρο 1

Εγκρίνεται ο αποχαρακτηρισμός του χώρου Παιδικού Σταθμού στο Ο.Τ. του Δήμου Θεσσαλονίκης που περικλείεται από τις οδούς Μπιζανίου, Βελισσαρίου, Σαρανταπόρου και Αμαλίας, όπως αυτό φαίνεται στο συνημμένο στην παρούσα απόφαση και θεωρημένο από τον Διευθυντή της Διεύθυνσης Πολεοδομίας Ν. Θεσσαλονίκης χρωματισμένο προτότυπο διάγραμμα σε κλίμακα 1:500, αντίγραφο του οποίου δημοσιεύεται μαζί με την παρούσα απόφαση.

Άρθρο 2

Η απόφαση αυτή μαζί με το ακριβές αντίγραφο του πρωτοτύπου διαγράμματος που τη συνοδεύει να δημοσιευθεί στην Εφημερίδα της Κυβερνήσεως.


Η ισχύς της απόφασης αυτής αρχίζει από τη δημοσίευσή της.

Η απόφαση αυτή να δημοσιευθεί στην Εφημερίδα της Κυβερνήσεως.

Θεσσαλονίκη, 2 Μαΐου 1996

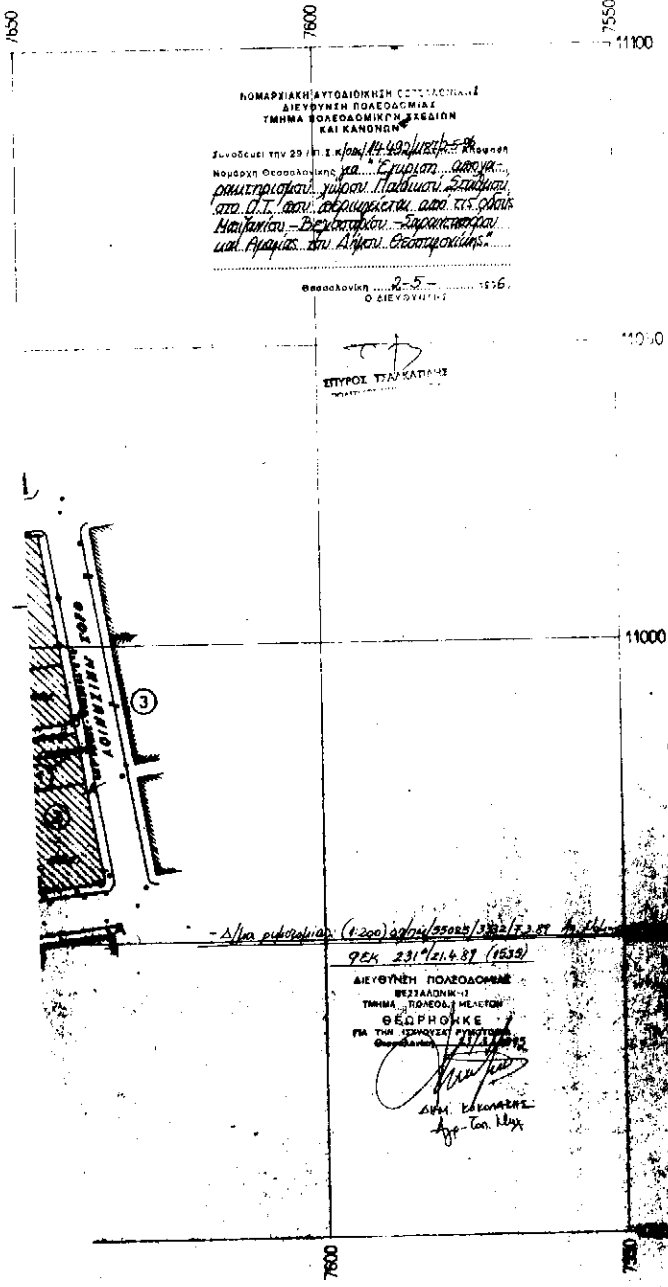
Ο Νομάρχης

ΚΩΣΤΑΣ ΠΑΠΑΔΟΠΟΥΛΟΣ



ΠΙΝΑΚΑΣ ΙΔΙΟΚΤΗΤΩΝ

- 1. Ιωαννίδου Στεφάνου
- 2. Επιτροπή Ποδηματοκίτας
- 3. Επιτροπή Ποδηματοκίτας
- 4. Επιτροπή Ποδηματοκίτας
- 5. Δ/ΝΣΗ ΜΟΙΝΕΜΕΝΗΣ ΠΡΟΝΟΙΑΣ



ΔΗΜΟΣ ΘΕΣΣΑΛΟΝΙΚΗΣ

ΔΙΕΥΘΥΝΣΗ ΜΕΛΕΤΩΝ ΑΡΧ/ΚΩΝ ΕΡΓΩΝ
 ΤΜΗΜΑ: ΠΟΛΕΟΔΟΜΙΚΩΝ ΜΕΛΕΤΩΝ ΕΦΑΡΜΟΓΩΝ
 ΑΡΜΟΔΙΑ ΟΡΓΑΝΩΜΕΝΗ Π.Α. 286703/κατ. 148

Το φέρμα αυτό αφορά πρώτη πράξη του έργου που αφορά στην κατασκευή του Παιδικού Σταθμού στην οδό Μπισσανίου 25 μεταξύ των οδών Βελισσαρίου - Σαρανταγόρου - Αμαλίας - Μπισσανίου.

Θεωρήτ. 6 - 6 - 1954

ΘΕΜΑ Π'ΝΑΚΑ: Αίτημα αποχαρακτηρισμού χώρων χαρακτηρισμένων ως χώρου Παιδικού Σταθμού στην οδό Μπισσανίου 25 μεταξύ των οδών Βελισσαρίου - Σαρανταγόρου - Αμαλίας - Μπισσανίου.

ΣΧΕΔΙΑΣΤΗΣ	ΜΕΛΕΤΗΤΗΣ	ΠΡΟΪΤΑΜΕΝΟΣ	ΔΙΕΥΘΥΝΤΗΣ
Κ. ΑΒΔΑΡΟΠΟΥΛΟΣ	ΧΡ. ΤΣΙΝΤΑΜΙΔΟΥ	Φ. ΠΟΥΛΜΕΝΗ	Α. ΠΑΠΑΓΙΑΝΝΟΠΟΥΛΟΣ
Για την ορθότητα των τοπογραφικών στοιχείων			
ΣΧΕΔΙΑΣΤΗΣ	ΜΕΛΕΤΗΤΗΣ	ΠΡΟΪΤΑΜΕΝΟΣ	ΔΙΕΥΘΥΝΤΗΣ
Α. ΑΣΑΡ-ΧΟΥ	Τ. ΚΟΚΚΟΛΙΔΗΣ	Α. ΠΟΥΛΜΕΝΗ	Ι. ΙΣΤΑΜΟΥ

ΕΙΔΟΣ ΣΧΕΔΙΟΥ: ΤΟΠΟΓΡΑΦΙΚΟ

Μ. ΚΑΚΑ: 1:500

ΑΡΧ. Δ. ΚΕΙΛΕ: 925 - 466

ΚΩΝ/ΝΟΣ ΕΓΓΛΕΣΟΙ