



04007601907960008



6829

ΕΦΗΜΕΡΙΣ ΤΗΣ ΚΥΒΕΡΝΗΣΕΩΣ

ΤΗΣ ΕΛΛΗΝΙΚΗΣ ΔΗΜΟΚΡΑΤΙΑΣ

ΤΕΥΧΟΣ ΤΕΤΑΡΤΟ

Αρ. Φύλλου 760

19 Ιουλίου 1996

ΠΕΡΙΕΧΟΜΕΝΑ

ΑΝΑΔΑΣΩΣΕΙΣ

ΑΠΟΦΑΣΕΙΣ

Κήρυξη αναδασωτέας έκτασης «103» στρεμμάτων, στη θέση Παλιοκούλια περιφέρειας κοιν. Σκανδάλου Σουλίου Ν. Θεσπρωτίας. 1

ΠΟΛΕΟΔΟΜΙΑ

ΑΠΟΦΑΣΕΙΣ

Τροποποίηση ρυμοτομικού σχεδίου Ο.Τ. 1815 Δ. Πατρέων Ν. Αχαΐας. 2
 Τροποποίηση ρυμοτομικού σχεδίου Δήμου Κ. Αχαΐας. 3
 Έγκριση τοπικού ρυμοτομικού σχεδίου για την ανέγερση Κοινοτικού Καταστήματος στο Αμπελοχώριον Καλ/κας Ν. Τρικάλων. 4

ΑΝΑΔΑΣΩΣΕΙΣ

ΑΠΟΦΑΣΕΙΣ

Αριθ. 1837 (1)

Κήρυξη αναδασωτέας έκτασης «103» στρεμμάτων, στη θέση Παλιοκούλια περιφέρειας κοιν. Σκανδάλου Σουλίου Ν. Θεσπρωτίας.

Ο ΑΝ/ΤΗΣ ΠΕΡ/ΚΟΥ ΔΙΕΥΘΥΝΤΗ Ν. ΘΕΣΠΡΩΤΙΑΣ

Έχοντας υπ' όψη:

1. Τις διατάξεις:

α. Του άρθρου 117 παρ. 3 του Συντάγματος της χώρας.
 β. Των άρθρων 38 και 41 παρ. 1 και 3 του Ν. 998/79

«Περί προστασίας Δασών και Δασικών εν γένει εκτάσεων».

γ. Του άρθρου 12 παραγ. 3 του Ν. 2040/92 «ρύθμιση θεμάτων αρμοδιότητας Υπ. Γεωργίας».

δ. Του Π.Δ. 94/93 «Καθορισμός αρμοδιοτήτων που διατηρούνται από τον Υπ. Γεωργίας».

ε. Του Ν. 2240/93 «Συμπλήρωση διατάξεων για την Νομαρχιακή Αυτοδιοίκηση».

ζ. Του Ν. 2399 «Υλοποίηση της εισοδηματικής πολιτικής έτους 1996 κ.λ.π.».

2. Την με αριθ. 160417/1180/6.7.80 Δ/γή του Υπ. Γεωργίας.

3. Το γεγονός ότι όπως προκύπτει και από την αναφορά του Δασοπόνου Γεωργίου Μπάλλα στην θέση Παλιοκούλια κοιν. Σκανδάλου έλαβε χώρα παράνομη εκχέρωση τμημάτων επί δασικής έκτασης συνολικού εμβαδού «103» στρεμμάτων με σκοπό την με αγροστώδη φυτά γεωργική εκμετάλλευση αυτών.

4. Την Δ.Υ./14.5.96 αναφορά του Διευθυντή Δασών Θεσπρωτίας.

5. Το υπ' αριθ. πρωτ. 17914/12.6.96 έγγραφο του Εθνικού Τυπογραφείου, αποφασίζουμε:

Κηρύσσουμε αναδασωτέα με σκοπό την με φυσική ανανέωση αποκατάσταση της καταστραφείσας δασικής βλάστησης αειφύλλων πλατυφύλλων, την Δημόσια Δασική έκταση, εμβαδού 103 στρεμμάτων που βρίσκεται στη θέση Παλιοκούλια η οποία είναι περιοχή της Κοινότητας Σκανδάλου Σουλίου, η έκταση αυτή προσδιορίζεται με τα στοιχεία (1, 2, 3, 17, 18, 19,1) του από 2.4.1996 τοπογραφικού διαγράμματος του Δασοπόνου Γεωργίου Μπάλλα και έχει όρια:

Ανατολικά: Συμβολή Ρεμμάτων Παλιοκούλια - Κοκυτού.

Δυτικά: Ιδιοκτησίες Ιωαν. Χαντζαρα κλπ.

Βόρεια: Ρέμμα Κοκυτόν.

Νότια: Ρέμμα Παλιοκούλια, όπως φαίνεται στο παραπάνω τοπογραφικό διάγραμμα, που αποτελεί αναπόσπαστο μέρος της παρούσας.

Η απόφαση αυτή να δημοσιευθεί στην Εφημερίδα της Κυβερνήσεως.

Ηγουμενίτσα, 27 Ιουνίου 1996

Ο Αναπληρωτής Περ/κός Δ/ντής
 ΘΕΟΔ. ΧΑΡΙΣΗΣ

ΒΑΣΙΛΙΚΗ ΔΕΜΟΚΡΑΤΙΑ
 ΚΟΜΜΕ ΟΙΚΟΝΟΜΙΑΣ
 ΠΕΡΙΦΕΡΕΙΑΚΗ ΔΙΟΙΚΗΣΗ
 ΔΙΕΥΘΥΝΣΗ ΔΑΣΩΝ

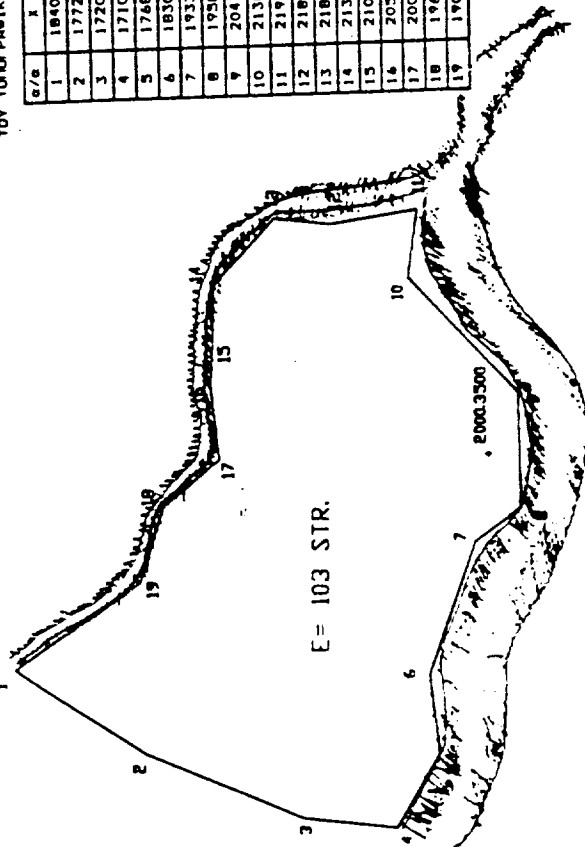
Δήλωση στην αρ. 1837/21.6.96 απόφαση
 του Περ/Κεδ Διευθυντή Θεσσαλίας

ΤΟΠΟΓΡΑΦΙΚΟ ΔΙΑΓΡΑΜΜΑ

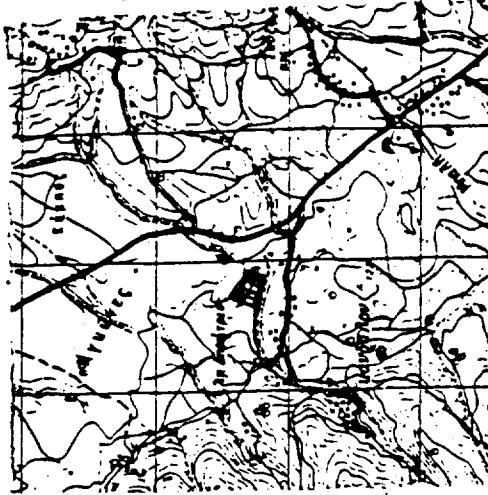
Μετακίνησης εντάσεως 103 στρ. στη θέση "Παλιονούβιο", κοινότητας Σουδαρίου
 Κλίμακας 1:15.000

των ΥΠΟΜΕΤΡΩΣΕΩΝ ΔΙΑΓΡΑΜΜΑΤΩΝ

α/α	x	y
1	1840	3860
2	1772	3780
3	1720	3642
4	1710	3570
5	1768	3537
6	1830	3545
7	1933	3510
8	1958	3475
9	2047	3478
10	2138	3562
11	2140	3555
12	2180	3622
13	2185	3665
14	2135	3710
15	2100	3710
16	2035	3712
17	2000	3705
18	1965	3748
19	1905	3765



Απόσταση Φύλλου Ιδρύτη
 Κλίμακας 1: 50.000



2000.3500

ΘΕΩΡΗΣΗ ΚΑΙ
 Ηγεμενός 7-6-96
 Ο ΑΝ. ΔΙΕΥΚΤΩ ΔΙΕΥΘΥΝΣΗΣ

Διευθυντής Δασών
 Χρ. ΚΑΡΑΓΙΩΡΓΑΝΗΣ
 ΔΕΣΟΝ 103 ΑΒ

Ο Συντάκτης
 Γεώργιος Μιχαήλ
 ΔΑΣΟΛΟΓΟΣ

ΠΙΣΤΩΤΗΜΑ

Όρια έντασης
 Ο ΑΝ. ΔΙΕΥΚΤΩ ΑΜΑΞΙΣΤΩΣ



ΑΝΤΙΓΡΑΦΟΣ

Θεοδ. Παρίσης

ΠΟΛΕΟΔΟΜΙΑ

ΑΠΟΦΑΣΕΙΣ

Αριθ. 6626

(2)

ΑΠΟΦΑΣΗ ΑΡΙΘ. 33

Τροποποίηση ρυμοτομικού σχεδίου Ο.Τ. 1815 Δ. Πατρέων Ν. Αχαΐας.

Ο ΝΟΜΑΡΧΗΣ ΑΧΑΪΑΣ

Έχοντας υπόψη:

1. Το Ν.Δ. της 17.7.1923 όπως μεταγενέστερα συμπληρώθηκε και τροποποιήθηκε και ειδικότερα τα άρθρα 3 και 70.

2. Τον Α.Ν. 314/1968 όπως μεταγενέστερα συμπληρώθηκε και τροποποιήθηκε με το Ν.Δ. 1018/71 και το Ν. 1577/85 (άρθρο 34 παρ. 3).

3. Τις δ/ξεις του Π.Δ. 183/1986 (άρθρο 1 παρ. 1).

4. Την με αρ. 27/31.3.1995 ΦΕΚ 357B/95 απόφαση Νομαρχιακής Αυτοδιοίκησης Αχαΐας περί συστάσεως Δν/σεως ΧΟΠ Νομ. Αχαΐας.

5. Την με αρ. 27/1996 γνωμοδότηση του Δήμου Πάτρας.

6. Το με αρ. 12/24.5.96 πρακτικό του ΣΧΟΠ Ν. Αχαΐας θέμα 2ον, αποφασίζουμε:

Άρθρο 1

Εγκρίνεται η τροποποίηση του ρυμοτομικού σχεδίου και στο Ο.Τ. 1815 και επί της οδού Γρανίτσα μεταξύ των οδών ΑΚ22 και Αρισταινέτου δια καταργήσεως της εγκ. πρασιάς πλάτους 4,5 μ με σκοπό την σωστή οικοδομική εκμετάλλευση του οικοπέδου Αγγελική Βρυώνη.

Άρθρο 2

Η παρούσα τροποποίηση δεν επιβαρύνει τον κρατικό προϋπολογισμό αλλά τον προϋπολογισμό του οικείου ΟΤΑ.

Άρθρο 3

Η ισχύς της παρούσας αρχίζει από την ημέρα δημοσίευσής στην Εφημερίδα της Κυβερνήσεως.

Η απόφαση αυτή να δημοσιευθεί στην Εφημερίδα της Κυβερνήσεως.

Πάτρα, 11 Ιουνίου 1996

Ο Νομάρχης

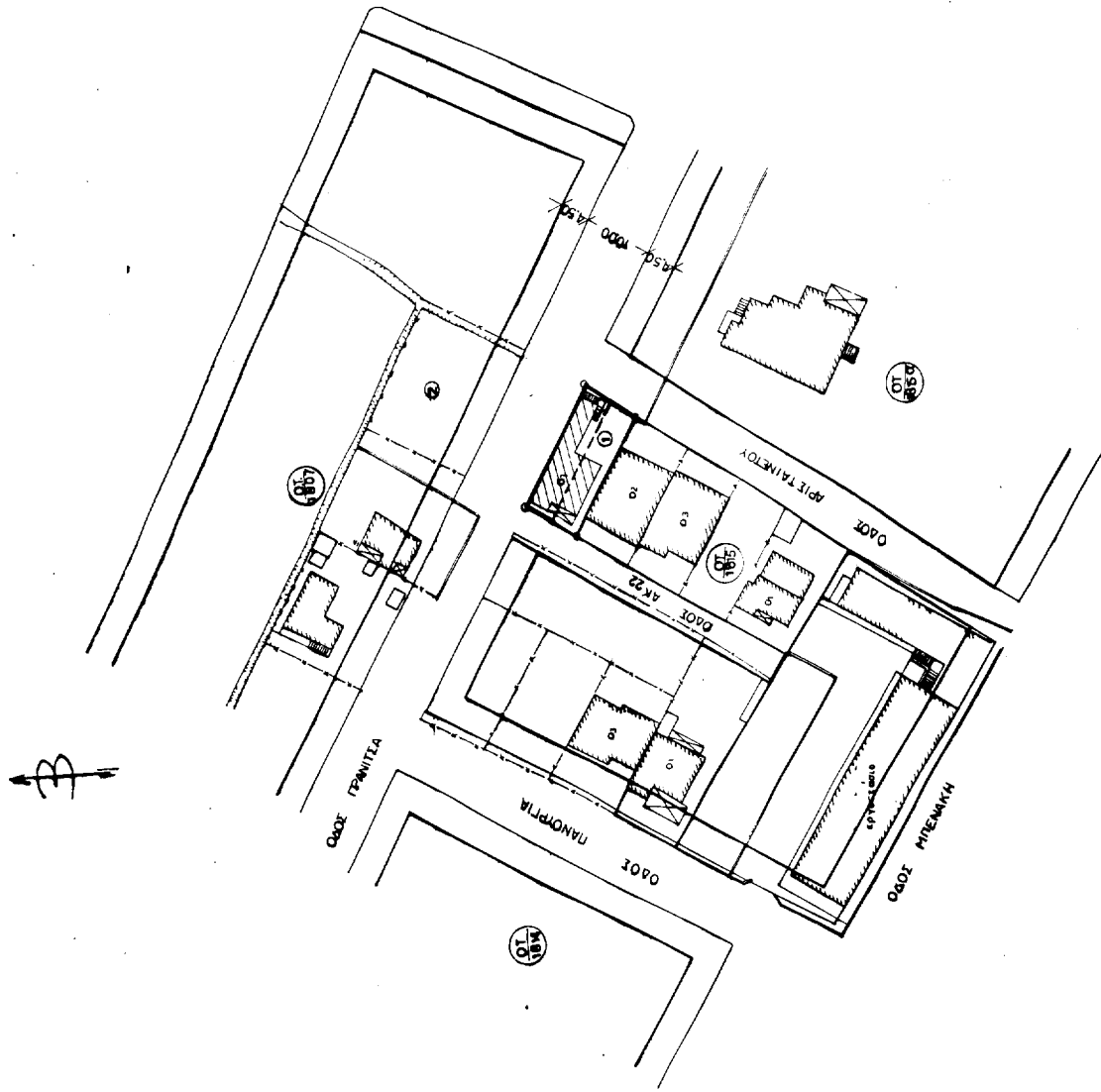

ΕΥΣΤ. ΑΘΑΝΑΣΟΠΟΥΛΟΣ- ΣΕΡΕΤΗΣ

ΥΠΟΠΟΙΗΣΗ ΕΓΚΛΗΜΑΤΩΝ ΣΧ. ΠΟΛΙΤΕΙΑΣ
 ΣΥΜΦΩΝΑ ΜΕ ΤΗΝ ΥΠ ΑΡ. 6696/96
 ΑΠΟΦΑΣΗ ΝΟΜΑΡΧΙΚΗΣ ΑΥΤΟΔΙΟΙΚΗΣΗΣ
 ΠΕΡΙΟΧΗΣ ΚΟΤΙΦΩΝΙ
 ΚΑ. 5500 — 07 1515 — Π.Μ. 02.10

Υ Π Ο Μ Ν Η Μ Α	
1) ΛΥΚΕΙΟ	ΒΟΥΛΙΑ
2) ΕΡΕΥΝΑ	ΔΙΟΙΚΗΤΙΚΟ

ΔΙΕΥΞΗ ΠΟΛΙΤΕΙΑΣ ΣΧΕΔΙΑΣΜΟΥ Κ. ΣΦΑΡΙΣΤΩΝ
 1) Οριστική, όπως επισημαίνεται με τον αριθμό 21/22-96 απόφαση του Δημοτικού Συμβουλίου
 2) Βασική του Σ.Σ. αρθ. 21 του Π.Δ. του 24/11/98 περί Γ.Ο. Διαστασιολογίας και με την προ-επιχειρησιακή εφαρμογή, καθώς και περί 850 διόσεων ή παρτίδα 11/6/1996

Ο Αναρμόγιος
 ΓΕΩΣ. ΜΑΥΡΟΣ
 ΑΡΧΗΤΕΚΤΟΝΟΣ



Αριθ. 5398

(3)

Άρθρο 1

ΑΠΟΦΑΣΗ ΑΡΙΘ. 34

Τροποποίηση ρυμοτομικού σχεδίου Δήμου Κ. Αχαΐας.

Ο ΝΟΜΑΡΧΗΣ ΑΧΑΪΑΣ

Έχοντας υπόψη:

1. Το Ν.Δ. της 17.7.1923 όπως μεταγενέστερα συμπληρώθηκε και τροποποιήθηκε και ειδικότερα τα άρθρα 3 και 70.
2. Τον Α.Ν. 314/1968 όπως μεταγενέστερα συμπληρώθηκε και τροποποιήθηκε με το Ν.Δ. 1018/71 και το Ν. 1577/85 (άρθρο 34 παρ. 3).
3. Τις δ/ξεις του Π.Δ. 183/1986 (άρθρο 1 παρ. 1).
4. Την με αρ. 27/31.3.1995 ΦΕΚ 357B/95 απόφαση Νομαρχιακής Αυτοδιοίκησης Αχαΐας περί συστάσεως Δν/σεως ΧΟΠ Νομ. Αχαΐας.
5. Την με αρ. 45/1995 γνωμοδότηση του Δήμου Κ. Αχαΐας.
6. Το με αρ. 9/3.5.96 πρακτικό του ΣΧΟΠ Ν. Αχαΐας θέμα 5ον, αποφασίζουμε:

Εγκρίνεται η τροποποίηση του ρυμοτομικού σχεδίου στο σχέδιο πόλεως Κ. Αχαΐας Ο.Τ. 6 και η οικ. γραμμή επί της ιδιοκτησίας 5 Δρόσου Μετάξω ενώνεται με τις ιδιοκτησίες 2 και 3 και ακολουθεί την ευθυγραμμία του οικ. τετραγώνου.

Αναλυτικά η τροποποίηση αυτή φαίνεται στο συνημμένο τοπογραφικό διάγραμμα με κλίμακα 1:1000.

Άρθρο 2

Η παρούσα τροποποίηση δεν επιβαρύνει τον κρατικό προϋπολογισμό ούτε τον προϋπολογισμό του οικείου ΟΤΑ, το ύψος της δαπάνης δεν μπορεί να προβλεφθεί.

Άρθρο 3

Η ισχύς της παρούσας αρχίζει από την ημέρα δημοσίευσής στην Εφημερίδα της Κυβερνήσεως.

Η απόφαση αυτή να δημοσιευθεί στην Εφημερίδα της Κυβερνήσεως.

Πάτρα, 18 Ιουνίου 1996

Ο Νομάρχης

ΕΥΣΤ. ΑΘΑΝΑΣΟΠΟΥΛΟΣ- ΣΕΡΕΤΗΣ

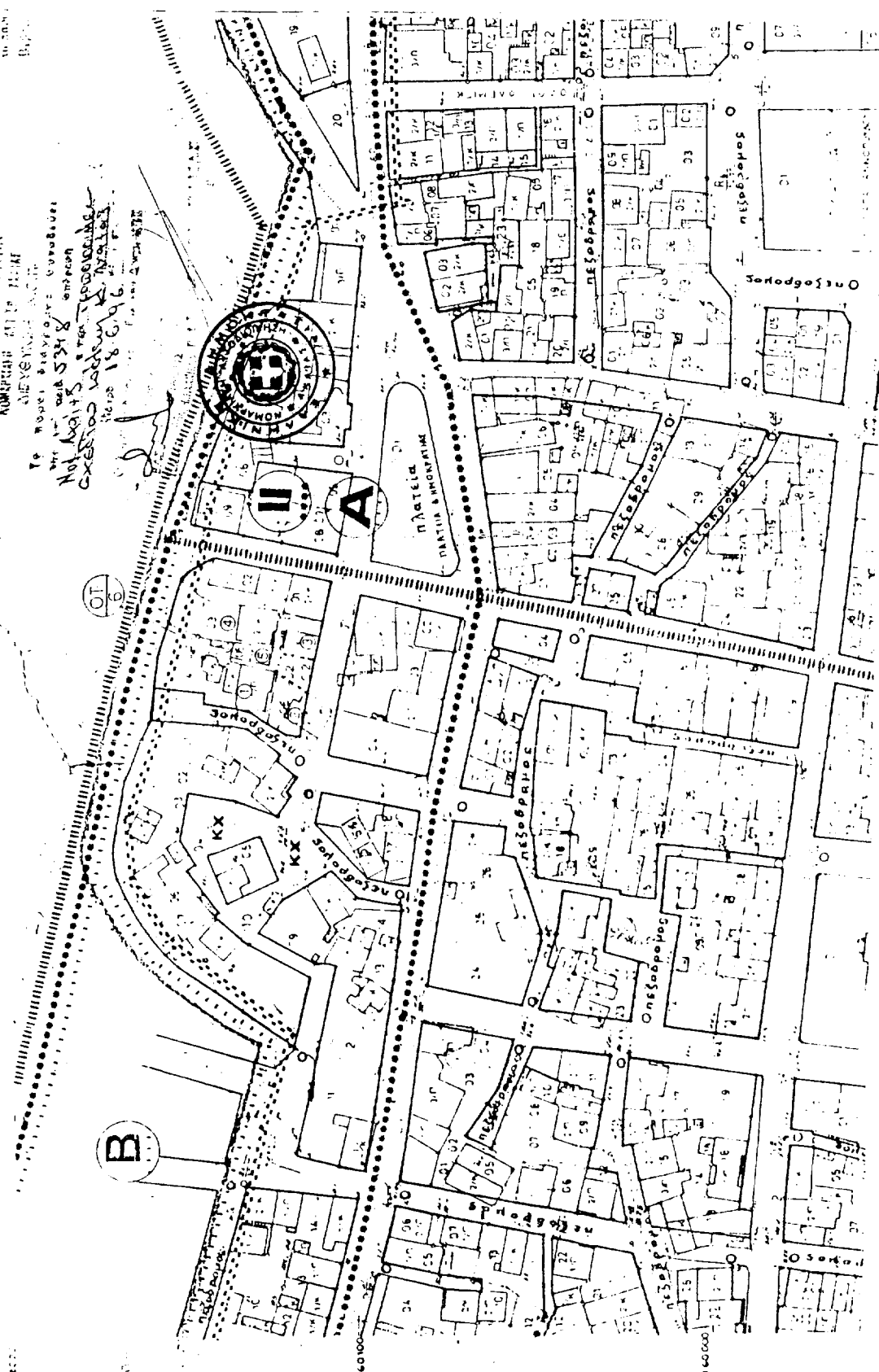
ΝΟΜΑΡΧΙΑ ΑΧΑΪΑΣ
ΤΜΗΜΑ ΠΟΛΕΟΔΟΜΙΑΣ

ΠΟΛΕΟΔΟΜΙΚΗ ΜΕΛΕΤΗ - ΑΝΑΘΕΩΡΗΣΗ Κ.Α.Χ.

Μάρτυς
Μ. Μανώλης
Β. Βασιλείου

ΕΛΛΗΝΙΚΗ ΔΗΜΟΚΡΑΤΙΑ
ΑΥΤΟΝΟΜΟ ΔΙΑΙΤΗΡΙΟ
ΜΕΣΣΟΛΟΝΝΕΩΝ

Το πολεοδομικό σχέδιο καταρτίστηκε
στις 18/09/66
Μ. Μανώλης
Β. Βασιλείου



460000

460000

460000

Αριθ. 2094

(4)

Έγκριση τοπικού ρυμοτομικού σχεδίου για την ανέγερση Κοινοτικού Καταστήματος στο Αμπελοχώριον Καλ/κας Ν. Τρικάλων.

Ο ΝΟΜΑΡΧΗΣ ΤΡΙΚΑΛΩΝ

Έχοντας υπ' όψη:

1. Τις διατάξεις του Ν. Δ/τος 17.7.23 «Περί σχεδίων πόλεων», όπως τροποποιήθηκαν και συμπληρώθηκαν μεταγενέστερα και ειδικότερα τα άρθρα 3, 29 και 70.

2. Τις διατάξεις του Ν. 1337/83 και ειδικότερα το άρθρο 26 όπως αντικαταστάθηκε με το άρθρο 8 παρ. 13 του Ν. 1512/85.

3. Το Π.Δ. 183/86 (ΦΕΚ 70Α) και ειδικότερα το άρθρο 1 παρ. 1 αυτού.

4. Τις διατάξεις του Ν. 2218/94 (ΦΕΚ 90Α/94) και του Ν. 2240/94 (ΦΕΚ 153 Α/94).

5. Την αρ. 11/96 απόφαση του Κοιν. Συμβουλίου Αμπελοχωρίου Καλ/κας.

6. Την υπ' αρ. 10η/πρ. 11ο/25.6.96 θετική γνωμοδότηση του ΣΧΟΠ, αποφασίζουμε:

Εγκρίνεται τοπικό ρυμοτομικό σχέδιο στο οποίο καθορίζεται χώρος για ανέγερση Κοινοτικού Καταστήματος στο Αμπελοχώριον Καλαμπάκας όπως φαίνεται στα συνημμένα σχεδιαγράμματα.

Από τις διατάξεις της απόφασης αυτής δεν προκαλείται δαπάνη σε βάρος του προϋπολογισμού της Κοινότητας.

Η απόφαση αυτή με το σχεδιάγραμμα που τη συνοδεύει να δημοσιευθεί στην Εφημερίδα της Κυβερνήσεως.

Τρίκαλα, 3 Ιουλίου 1996

Ο Νομάρχης
ΣΤΕΦ. ΠΑΤΡΑΜΑΝΗΣ

