



04000081201960008



57

ΕΦΗΜΕΡΙΣ ΤΗΣ ΚΥΒΕΡΝΗΣΕΩΣ

ΤΗΣ ΕΛΛΗΝΙΚΗΣ ΔΗΜΟΚΡΑΤΙΑΣ

ΤΕΥΧΟΣ ΤΕΤΑΡΤΟ

Αρ. Φύλλου 8

12 Ιανουαρίου 1996

ΠΕΡΙΕΧΟΜΕΝΑ

ΑΝΑΔΑΣΩΣΕΙΣ

ΑΠΟΦΑΣΕΙΣ

- Κήρυξη ως αναδασωτέας (εγχωρίου περιουσίας) δασικής έκτασης στη θέση Θεοτή - Αγ. Νικόλαος της Κοινότητας Κυθήρων της Νομαρχίας Πειραιά. 1
- Κήρυξη ως αναδασωτέας δημόσιας δασικής έκτασης στη θέση Ήμερο Πεύκο - Βασιλικά του Δήμου Σαλαμίνας της Νομαρχίας Πειραιά. 2
- Κήρυξη ως αναδασωτέας δημόσιας (διακατεχόμενης) δασικής έκτασης στη θέση Σάκκος της Κοινότητας Σελληνίων - Σαλαμίνας της Νομαρχίας Πειραιά. 3
- Κήρυξη ως αναδασωτέας δημόσιας δασικής έκτασης στη θέση Κλειονάρι - Βασιλικών του Δήμου Σαλαμίνας της Νομαρχίας Πειραιά. 4

ΠΟΛΕΟΔΟΜΙΑ

ΑΠΟΦΑΣΕΙΣ

- Τροποποίηση ρυμοτομικού σχεδίου Δ. Πατρών Ν. Αχαΐας Ο.Τ. 2166 - 2165. 5
- Καθορισμός χρήσης παραχωρούμενης δημόσιας έκτασης ως χώρου για ανέγερση Κτηνοτροφικής Μονάδας. 6

ΑΝΑΔΑΣΩΣΕΙΣ

ΑΠΟΦΑΣΕΙΣ

- Αριθ. Δ/2076 (1)
Κήρυξη ως αναδασωτέας (εγχωρίου περιουσίας) δασικής έκτασης στη θέση Θεοτή - Αγ. Νικόλαος της Κοινότητας Κυθήρων της Νομαρχίας Πειραιά.

Ο ΠΕΡΙΦΕΡΕΙΑΚΟΣ ΔΙΕΥΘΥΝΤΗΣ ΠΕΙΡΑΙΑ

Σύμφωνα με:

- Τις διατάξεις:
 - Του άρ. 117 παρ. 3 του Συντάγματος της Ελλάδος.
 - Των άρ. 188 - 205 του Ν.Δ. 86/69 «περί Δασικού Κώδικος» και άρ. 37 - 44 Ν. 998/79.
 - Του Ν. 3200/1955 «περί διοικητικής αποκεντρώσεως» σε συνδυασμό με τις διατάξεις του Ν.Δ. 532/1970

«περί συμπληρώσεως των διατάξεων διοικητικής αποκεντρώσεως» σε συνδυασμό και του 709/1970 Β. Δ/τος που εκδόθηκε σε τέλεση αυτού.

δ) Του άρθρου 4 παρ. 6 του Ν. 2240/94 (Α' 153).

2. Τις εξής διαταγές του Υπουργείου Γεωργίας:

α) 160417/1180/9.7.1980

β) 182447/3049/24.9.1980

γ) 141823/24.2.1983

δ) 80300/4928/5.8.1991

3. Την πρόταση που υποβλήθηκε με την 2993/12.9.95 αναφορά του αρμόδιου Δασαρχείου Πειραιά, σχετικά με την κήρυξη ως αναδασωτέας της κατωτέρω δασικής έκτασης και εμβαδού 8 στρεμμάτων που καλύπτονταν από πουρνάρια, σχίνα, αχινοπόδι και κήκη την 5.4.95.

Επειδή η έκταση χρειάζεται προστασία για την επαναδημιουργία της δασικής βλάστησης που καταστράφηκε από πυρκαγιά και η οποία θα αποκατασταθεί με φυσική αναγέννηση ή με πρόγραμμα τεχνητής αναδάσωσης, μέσα σε τρία χρόνια, που θα καταρτίσει το αρμόδιο Δασαρχείο και δεν υπάρχει φιλοδασική επιτροπή για να γνωμοδοτήσει πάνω στο θέμα αυτό, αποφασίζουμε:

Κηρύσσουμε ως αναδασωτέα, με σκοπό την προστασία για την επαναδημιουργία της δασικής βλάστησης, που κήκη (εγχωρίου περιουσίας) δασική έκταση 8 στρέμματα.

Η έκταση αυτή, που βρίσκεται στη θέση Θεοτή - Αγ. Νικόλαος της περιφέρειας της Κοινότητας Κυθήρων της Νομαρχίας Πειραιά που καλυπτόταν από πουρνάρια, σχίνα, αχινοπόδι και κήκη στις 5.4.95.

Σχετικό διάγραμμα με κλίμακα 1:2500, το οποίο αποτελεί αναπόσπαστο μέρος της απόφασης αυτής και στο οποίο η έκταση φαίνεται με τα στοιχεία Α Β Γ Δ Ε Ζ Η Θ Ι Κ Λ Μ Ν Ξ Α και με όρια:

Ανατολικά: Με ρέμα - Δασική έκταση.

Δυτικά: Με ελαιαγρό και αγροτικό δρόμο.

Βόρεια: Με ελαιαγρό.

Νότια: Με δασική έκταση και ελαιαγρό.

Η απόφαση αυτή να δημοσιευθεί στην Εφημερίδα της Κυβερνήσεως.

Πειραιάς, 8 Δεκεμβρίου 1995

Ο Περιφερειακός Διευθυντής
ΔΗΜΗΤΡΙΟΣ ΤΟΥΜΠΗΣ

Αριθ. Δ/2077

(2)

Κήρυξη ως αναδασωτέας δημόσιας δασικής έκτασης στη θέση Ήμερο Πεύκο - Βασιλικά του Δήμου Σαλαμίνας της Νομαρχίας Πειραιά.

Ο ΠΕΡΙΦΕΡΕΙΑΚΟΣ ΔΙΕΥΘΥΝΤΗΣ ΠΕΙΡΑΙΑ

Σύμφωνα με:

1. Τις διατάξεις:

- α) Του άρ. 117 παρ. 3 του Συντάγματος της Ελλάδος.
- β) Των άρ. 188 - 205 του Ν.Δ. 88/69 «περί Δασικού Κώδικος» και άρ. 37 - 44 Ν. 998/79.

γ) Του Ν. 3200/1955 «περί διοικητικής αποκεντρώσεως» σε συνδυασμό με τις διατάξεις του Ν.Δ. 532/1970 «περί συμπληρώσεως των διατάξεων διοικητικής αποκεντρώσεως» σε συνδυασμό και του 709/1970 Β. Δ/τος που εκδόθηκε σε τέλεση αυτού.

δ) Του άρθρου 4 παρ. 6 του Ν. 2240/94 (Α' 153).

2. Τις εξής διαταγές του Υπουργείου Γεωργίας:

- α) 160417/1180/9.7.1980
- β) 182447/3049/24.9.1980
- γ) 141823/24.2.1983
- δ) 80300/4928/5.8.1991

3. Την πρόταση που υποβλήθηκε με την 6171/7.11.95 αναφορά του αρμόδιου Δασαρχείου Πειραιά, σχετικά με την κήρυξη ως αναδασωτέας της κατωτέρω δασικής έκτασης και εμβαδού 4,5 στρεμμάτων που καλύπτονταν από πεύκα, σχίνα, ασπάλθους και κήκη στις 5.9.95.

Επειδή η έκταση χρειάζεται προστασία για την επαναδημιουργία της δασικής βλάστησης που καταστράφηκε από πυρκαγιά και η οποία θα αποκατασταθεί με φυσική αναγέννηση ή με πρόγραμμα τεχνητής αναδάσωσης, μέσα σε τρία χρόνια, που θα καταρτίσει το αρμόδιο Δασαρχείο και δεν υπάρχει φιλοδασική επιτροπή για να γνωμοδοτήσει

πάνω στο θέμα αυτό, αποφασίζουμε:

Κηρύσσουμε ως αναδασωτέα, με σκοπό την προστασία για την επαναδημιουργία της δασικής βλάστησης, που κήκη δημόσια δασική έκταση 4,5 στρέμματα.

Η έκταση αυτή, που βρίσκεται στη θέση Ήμερο Πεύκο - Βασιλικά της περιφέρειας του Δήμου Σαλαμίνας της Νομαρχίας Πειραιά που καλυπτόταν από πεύκα, σχίνα, ασπάλθα και κήκη στις 5.9.95.

Σχετικό διάγραμμα με κλίμακα 1:2500, το οποίο αποτελεί αναπόσπαστο μέρος της απόφασης αυτής και στο οποίο η έκταση φαίνεται με τα στοιχεία Α, Β, Γ, Δ, Ε, Ζ, Η, Θ, Ι, Κ, Λ και με όρια:

1ο Τμήμα:

- Ανατολικά: Δημόσια δασική έκταση.
- Δυτικά: Χωματόδρομος.
- Βόρεια: Χωματόδρομος σε δημόσια δασική έκταση.
- Νότια: Δημόσια δασική έκταση.

2ο Τμήμα:

- Ανατολικά: Δημόσια δασική έκταση.
- Δυτικά: Δημόσια δασική έκταση.
- Βόρεια: Χωματόδρομος.
- Νότια: Δημόσια δασική έκταση.

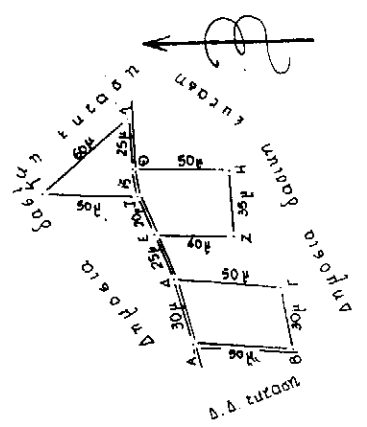
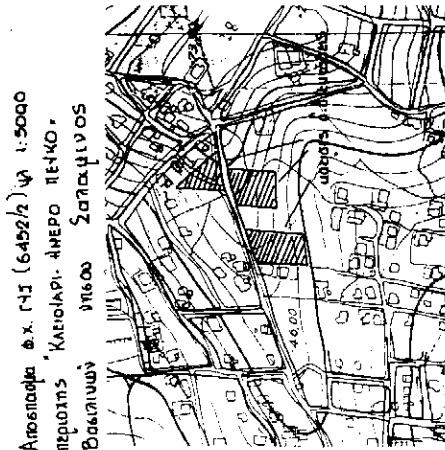
3ο Τμήμα:

- Ανατολικά: Δημόσια δασική έκταση.
 - Δυτικά: Δημόσια δασική έκταση.
 - Βόρεια: Δημόσια δασική έκταση.
 - Νότια: Χωματόδρομος σε δημόσια δασική έκταση.
- Η απόφαση αυτή να δημοσιευθεί στην Εφημερίδα της Κυβερνήσεως.

Πειραιάς, 8 Δεκεμβρίου 1995

Ο Περιφερειακός Διευθυντής
ΔΗΜΗΤΡΙΟΣ ΤΟΥΜΠΗΣ

Γεωγραφικό διάγραμμα δασικής έκτασης 4,5 στρ. στη θέση Ήμερο Πεύκο - Κλειοίاري, Βασιλίων ν. Σαλαμίνας που υπάγεται στις 5.9.1995 και υπάγεται αναδασωτέα.



ΚΛΙΜΑΚΑ 1:2500

Πειραιάς 7-11-1995
Η ΣΥΝΕΣΤΑΣΑ

ΤΕΡΕΖΑ ΠΑΝΑΓΙΩΤΟΥ
Δασολογός με Α' βαθμό

Πειραιάς, 8/12/1995
Ο Διευθυντής Πειραιά
Ο Διευθυντής Δασικών Πειραιά
ΕΠΙΘ. ΘΕΡΑΠΟΡΟΠΟΥΛΟΣ
Δασολογός με Α' βαθμό

Πειραιάς, 8/12/1995
Ο Περ. Διευτ. Πειραιά
ΔΗΜ. ΤΟΤΗΓΑΣ

Αριθ. Δ/2165

(3)

Κήρυξη ως αναδασωτέας δημόσιας (διακατεχόμενης) δασικής έκτασης στη θέση Σάκκος της Κοινότητας Σελληνίων - Σαλαμίνας της Νομαρχίας Πειραιά.

Ο ΠΕΡΙΦΕΡΕΙΑΚΟΣ ΔΙΕΥΘΥΝΤΗΣ ΠΕΙΡΑΙΑ

Σύμφωνα με:

1. Τις διατάξεις:

- α) Του άρ. 117 παρ. 3 του Συντάγματος της Ελλάδος.
 - β) Των άρ. 188 - 205 του Ν.Δ. 86/69 «περί Δασικού Κώδικος» και άρ. 37 - 44 Ν. 998/79.
 - γ) Του Ν. 3200/1955 «περί διοικητικής αποκεντρώσεως» σε συνδυασμό με τις διατάξεις του Ν.Δ. 532/1970 «περί συμπληρώσεως των διατάξεων διοικητικής αποκεντρώσεως» σε συνδυασμό και του 709/1970 Β. Δ/τος που εκδόθηκε σε τέλεση αυτού.
 - δ) Του άρθρου 4 παρ. 6 του Ν. 2240/94 (Α' 153).
2. Τις εξής διαταγές του Υπουργείου Γεωργίας:
- α) 160417/1180/9.7.1980
 - β) 182447/3049/24.9.1980
 - γ) 141823/24.2.1983
 - δ) 80300/4928/5.8.1991

3. Την πρόταση που υποβλήθηκε με την 6917/6.12.95 αναφορά του αρμόδιου Δασαρχείου Πειραιά, σχετικά με την κήρυξη ως αναδασωτέας της κατωτέρω δασικής έκτασης και εμβαδού 60 στρεμμάτων που καλύπτονταν από πεύκα, σχίνα, ασπαλάθους και αφάνες και κήκε στις 16.10.1995.

Επειδή η έκταση χρειάζεται προστασία για την επαναδημιουργία της δασικής βλάστησης που καταστράφηκε από πυρκαγιά και η οποία θα αποκατασταθεί με φυσική αναγέννηση ή με πρόγραμμα τεχνητής αναδάσωσης, μέσα σε τρία χρόνια, που θα καταρτίσει το αρμόδιο Δασαρχείο και δεν υπάρχει φιλοδασική επιτροπή για να γνωμοδοτήσει πάνω στο θέμα αυτό, αποφαιζουμε:

Κηρύσσουμε ως αναδασωτέα, με σκοπό την προστασία για την επαναδημιουργία της δασικής βλάστησης, που κήκε δημόσια δασική έκταση 60 στρέμματα.

Η έκταση αυτή, που βρίσκεται στη θέση Σάκκος της περιφέρειας της Κοινότητας Σελληνίων - Σαλαμίνας της Νομαρχίας Πειραιά που καλυπτόταν από πεύκα, σχίνα, ασπαλάθους και αφάνες και κήκε στις 16.10.95.

Σχετικό διάγραμμα με κλίμακα 1:2500, το οποίο αποτελεί αναπόσπαστο μέρος της απόφασης αυτής και στο οποίο η έκταση φαίνεται με τα στοιχεία και με όρια:

Ανατολικά: Με δημόσια δασική έκταση.

Δυτικά: Με δημόσια δασική έκταση.

Βόρεια: Με χωματόδρομο και οικίες (εντός δημόσιας δασικής έκτασης) και δημόσια δασική έκταση.

Νότια: Με δημόσια δασική έκταση.

Η απόφαση αυτή να δημοσιευθεί στην Εφημερίδα της Κυβερνήσεως.

Πειραιάς, 13 Δεκεμβρίου 1995

Ο Περιφερειακός Διευθυντής
ΔΗΜΗΤΡΙΟΣ ΤΟΥΜΠΗΣ

ΤΟΠΟΓΡΑΦΙΚΟ ΔΙΑΓΡΑΜΜΑ Δημόσιου δάσους
δασικής έκτασης που υπήρξε την 16.10.1995 στη θέση Σάκκος, κοιν. Σελληνίων Σαλαμίνας κηρύσσεται αναδασωτέα Ε= 60 στρέμματα

Τοπογραφικό βιβλίο Διαγράμματα 1:5000 (Μ.Σ. 6453/5) στο οποίο φαίνεται η θέση της αναδασωτέας έκτασης.

Αναλλε στην Α.Δ.Δ.Ε.Σ. 13.12.1995
Απόφαση του Περιφερειάρχη Πειραιά.

Σαλαμίνα 2.12.1995
Ο συντάκτης

Πειραιάς 13.12.1995
Ο ΠΕΡΙΦ. ΔΙΟΙΚ. Ο ΔΗΜΟΣΙΟΥ ΔΑΣΙΟΝ

ΔΗΜ. ΤΟΥΜΠΗΣ

Αρχήμα 1:2500
Δημόσια δασική έκταση

Δημόσια δασική έκταση

Δημόσια δασική έκταση

Αριθ. Δ/2079

(4)

Κήρυξη ως αναδασωτέας δημόσιας δασικής έκτασης στη θέση Κλειονάρι - Βασιλικών του Δήμου Σαλαμίνας της Νομαρχίας Πειραιά.

Ο ΠΕΡΙΦΕΡΕΙΑΚΟΣ ΔΙΕΥΘΥΝΤΗΣ ΠΕΙΡΑΙΑ

Σύμφωνα με:

1. Τις διατάξεις:
 - α) Του άρ. 117 παρ. 3 του Συντάγματος της Ελλάδος.
 - β) Των άρ. 188 - 205 του Ν.Δ. 86/69 «περί Δασικού Κώδικος» και άρ. 37 - 44 Ν. 998/79.
 - γ) Του Ν. 3200/1955 «περί διοικητικής αποκεντρώσεως» σε συνδυασμό με τις διατάξεις του Ν.Δ. 532/1970 «περί συμπληρώσεως των διατάξεων διοικητικής αποκεντρώσεως» σε συνδυασμό και του 709/1970 Β. Δ/τος που εκδόθηκε σε τέλεση αυτού.
 - δ) Του άρθρου 4 παρ. 6 του Ν. 2240/94 (Α' 153).
 2. Τις εξής διαταγές του Υπουργείου Γεωργίας:
 - α) 160417/1180/9.7.1980
 - β) 182447/3049/24.9.1980
 - γ) 141823/24.2.1983
 - δ) 80300/4928/5.8.1991
 3. Την πρόταση που υποβλήθηκε με την 6169/11.7.95 αναφορά του αρμόδιου Δασαρχείου Πειραιά, σχετικά με την κήρυξη ως αναδασωτέας της κατωτέρω δασικής έκτασης και εμβαδού 9,5 στρεμμάτων που καλύπτονταν από πεύκα, σχίνα, ασπαλάθους και κήκη στις 10.7.95.
- Επειδή η έκταση χρειάζεται προστασία για την επανα-

δημιουργία της δασικής βλάστησης που καταστράφηκε από πυρκαγιά και η οποία θα αποκατασταθεί με φυσική αναγέννηση ή με πρόγραμμα τεχνητής αναδάσωσης, μέσα σε τρία χρόνια, που θα καταρτίσει το αρμόδιο Δασαρχείο και δεν υπάρχει φιλοδασική επιτροπή για να γνωμοδοτήσει πάνω στο θέμα αυτό, αποφασίζουμε:

Κηρύσσουμε ως αναδασωτέα, με σκοπό την προστασία για την επαναδημιουργία της δασικής βλάστησης, που κήκη δημόσια δασική έκταση 9,5 στρέμματα.

Η έκταση αυτή, που βρίσκεται στη θέση Κλειονάρι - Βασιλικά της περιφέρειας του Δήμου Σαλαμίνας της Νομαρχίας Πειραιά που καλυπτόταν από πεύκα, σχίνα, ασπαλάθους και κήκη στις 10.7.95.

Σχετικό διάγραμμα με κλίμακα 1:2500, το οποίο αποτελεί αναπόσπαστο μέρος της απόφασης αυτής και στο οποίο η έκταση φαίνεται με τα στοιχεία Α Β Γ Δ Ε Ζ Η Θ Ι Α και με όρια:

Ανατολικά: Εν μέρει δασική έκταση και εν μέρει χωματόδρομος.

Δυτικά: Χωματόδρομος.

Βόρεια: Χωματόδρομος.

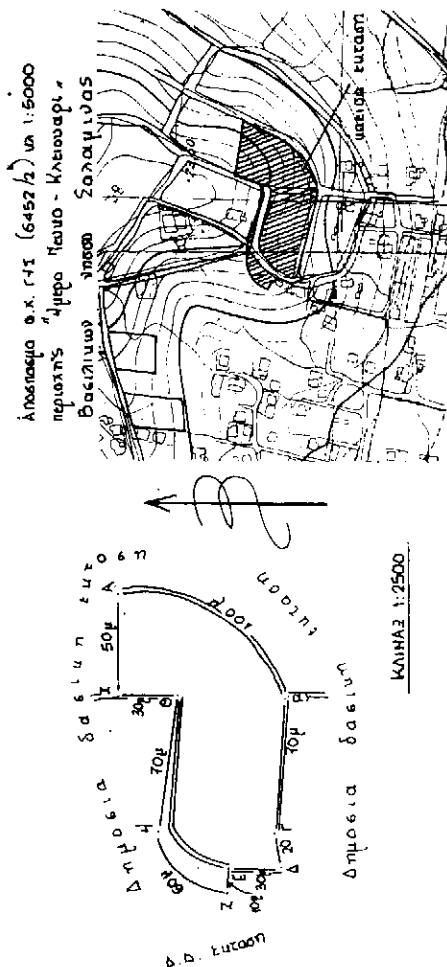
Νότια: Χωματόδρομος.

Η απόφαση αυτή να δημοσιευθεί στην Εφημερίδα της Κυβερνήσεως.

Πειραιάς, 8 Δεκεμβρίου 1995

Ο Περιφερειακός Διευθυντής
ΔΗΜΗΤΡΙΟΣ ΤΟΥΜΠΗΣ

Τοπογραφικό διάγραμμα δημόσιας έκτασης 9,5 στρ. στην θέση Κλειονάρι - Βασιλικών ν. Σαλαμίνας που υπαίτιε στις 10.7.1995 και απρὸσέεται αναδασωτέα.



Πειραιάς, 7.11.1995
4 Συναφάσα

ΤΕΡΕΖΑ ΠΑΔΑΤΙΣΤΗ
Δασολογος με Α' βαθμό

Θ Ε Ρ Η Ζ Η

Πειραιάς, 8/12/1995
Ο Περ. Δ/της Πειραιά
Ο Δ/της Δ/κτ. Πειραιά

ΕΠΘ. ΣΕΟΔΟΡΑΚΗΛΟΣ
Δασολογος με Α' βαθμό

ΔΗΜ. ΤΟΥΜΠΗΣ

Πειραιάς, 7/11/95
Ο Δασαρχης Πειραιά
Γεωρ. ΓΚΑΛΕΖΑΚΟΣ
Δασολογος με Α' βαθμό

ΠΟΛΕΟΔΟΜΙΑ**ΑΠΟΦΑΣΕΙΣ**

Αριθ. 6637

(5)

Τροποποίηση ρυμοτομικού σχεδίου Δ. Πατρέων Ν. Αχαΐας
Ο.Τ. 2166 – 2165.

Ο ΝΟΜΑΡΧΗΣ ΑΧΑΪΑΣ

Έχοντας υπόψη:

1. Το Ν.Δ. της 17.7.1923 όπως μεταγενέστερα συμπληρώθηκε και τροποποιήθηκε και ειδικότερα τα άρθρα 3 και 70.
2. Τον Α.Ν. 314/1968 όπως μεταγενέστερα συμπληρώθηκε και τροποποιήθηκε με το Ν.Δ. 1018/71 και το Ν. 1577/85 (άρθρο 34 παρ. 3).
3. Τις δ/ξεις του Π.Δ. 183/1986 (άρθρο 1 παρ. 1).
4. Την με αρ. 27/31.3.1995 ΦΕΚ 357Β/95 απόφαση Νομαρχιακής Αυτοδιοίκησης Αχαΐας περί συστάσεως Δ/νσεως ΧΟΠ Νομ. Αχαΐας.
5. Την με αρ. 467/94 και 133/95 γνωμοδότηση του Δήμου Πάτρας.
6. Το με αρ. 17/6.10.95 πρακτικό του ΣΧΟΠ Ν. Αχαΐας θέμα 2ο, αποφασίζουμε:

Άρθρο 1

Εγκρίνεται η τροποποίηση του ρυμοτομικού σχεδίου Δ. Πατρέων και στην περιοχή Κρύας Ιτεών (Νεάπολη) και μεταξύ των οδών Περικλυμένους και Ευφήμου διά καταργήσεως τμήματος προβλεπόμενης οδού μεταξύ των Ο.Τ. 2166 και 2165, δια μειώσεως του πλάτους προβλεπόμενης οδού μεταξύ των Ο.Τ. 2165 και 2164 από 8,00 μ. σε 7,00 μ. και διά αναγνωρίσεως άλλης υπάρχουσας ως πεζοδρόμου πλάτους 5,00 μέτρων, αρχόμενη από της οδού Περικλυμένους έως της οδού Ευφήμου.

Άρθρο 2

Η παρούσα τροποποίηση δεν επιβαρύνει τον κρατικό προϋπολογισμό ούτε τον προϋπολογισμό του οικείου ΟΤΑ.

Άρθρο 3

Η ισχύς της παρούσης αρχίζει από την ημέρα δημοσίευσής στην Εφημερίδα της Κυβερνήσεως.

Η παρούσα να δημοσιευθεί στην Εφημερίδα της Κυβερνήσεως.

Πάτρα, 28 Νοεμβρίου 1995

Ο Νομάρχης

ΕΥΣΤ. ΑΘΑΝΑΣΟΠΟΥΛΟΣ-ΣΕΡΕΤΗΣ

Αριθ. Ι-855

(6) φασίζουμε:

Καθορισμός χρήσης παραχωρούμενης δημόσιας έκτασης ως χώρου για ανέγερση Κτηνοτροφικής Μονάδας.

Καθορίζουμε το με αριθμ. 127 κοινόχρηστο τεμάχιο της Οριστικής Διανομής 1934, έκτασης 19.625 τ.μ., αγροκτήματος Ιατράδων Ν. Έβρου, ως χώρο για ανέγερση κτηνοτροφικής μονάδας.

Ο ΝΟΜΑΡΧΗΣ ΕΒΡΟΥ

Έχοντας υπόψη:

Από τις διατάξεις της απόφασης αυτής δεν προκαλείται δαπάνη, ούτε σε βάρος του κρατικού προϋπολογισμού, ούτε σε βάρος της Κοινότητας Ασπρονερίου (Ν. 1512/85 άρθρο 3 παρ. 1).

1. Τις διατάξεις του άρθρου 3 του Ν. 1512/85 (ΦΕΚ 4Α) και ειδικότερα την παρ. 1.

2. Την με αριθμ. 43/95 απόφαση του Κοινοτικού Συμβουλίου Κοινότητας Ασπρονερίου.

3. Το με αριθμ. 5413/18.12.95 έγγραφο της Δ/σης Αγροτικής Ανάπτυξης του Επαρχείου Βορείου Έβρου.

4. Το με αριθμ. Ι-912/16.8.95 έγγραφο της Δ/σης Πολεοδομίας και Περιβάλλοντος Ν. Έβρου.

5. Το γεγονός ότι από την απόφαση αυτή δεν προκαλείται δαπάνη σε βάρος του Κρατικού προϋπολογισμού, απο-

Η απόφαση αυτή να δημοσιευθεί στην Εφημερίδα της Κυβερνήσεως.

Ν. Ορεσιτιάδα, 18 Δεκεμβρίου 1995

Ο Νομάρχης
ΓΕΩΡΓΙΟΣ ΝΤΟΛΙΟΣ