



04000822901960008



693

ΕΦΗΜΕΡΙΣ ΤΗΣ ΚΥΒΕΡΝΗΣΕΩΣ

ΤΗΣ ΕΛΛΗΝΙΚΗΣ ΔΗΜΟΚΡΑΤΙΑΣ

ΤΕΥΧΟΣ ΤΕΤΑΡΤΟ

Αρ. Φύλλου 82

29 Ιανουαρίου 1996

ΠΕΡΙΕΧΟΜΕΝΑ

ΑΝΑΔΑΣΩΣΕΙΣ

ΑΠΟΦΑΣΕΙΣ

Κήρυξη αναδασωτέας έκτασης ενός στρέμ. και διακοσίων πενήντα τ.μ. (1,250) στη θέση «Μετόχι» Κοινότητας Ν. Φυγαλείας του Νομού Ηλείας. 1

ΠΟΛΕΟΔΟΜΙΑ

ΑΠΟΦΑΣΕΙΣ

Χαρακτηρισμός της οδού Βρυσακίων που συνδέει τους οικισμούς Μπεγουλάκι - Περιβόλα - Πετρωτό σαν κυριωτέρας Κοινοτικής. 2

* Τροποποίηση εγκεκριμένου σχεδίου πόλης Σερρών με αποχαρακτηρισμό οικοπέδου στο Ο.Τ. 205 από χώρο για τη δημιουργία παιδικής χαράς σαν χώρο πρασίνου και δημιουργία πεζόδρομου. (Αναδημοσίευση). 3

Τροποποίηση ρυμοτομικού σχεδίου Κρηνίτσας Ν. Τρικάλων με τον καθορισμό χώρου για ανέγερξη Νηπιαγωγείου. 4

ΑΝΑΔΑΣΩΣΕΙΣ

ΑΠΟΦΑΣΕΙΣ

Αριθ. 2775/95 (1)
Κήρυξη αναδασωτέας έκτασης ενός στρέμ. και διακοσίων πενήντα τ.μ. (1,250) στη θέση «Μετόχι» Κοινότητας Ν. Φυγαλείας του Νομού Ηλείας.

Ο ΠΕΡΙΦΕΡΕΙΑΚΟΣ ΔΙΕΥΘΥΝΤΗΣ Ν. ΗΛΕΙΑΣ

Έχοντας υπόψη:

1. Τις διατάξεις του Ν. 3200/55 περί διοικητικής αποκέντρωσης, όπως τροποποιήθηκε και συμπληρώθηκε μεταγενέστερα με το Ν.Δ. 532/1970 και την 24608/1.9.92 απόφαση Νομ. Ηλείας «περί παροχής εξουσιοδοτήσεως

στους Πρ/νους των Υπην. υπογράφει εντολή Νομ. αποφάσεις κλπ.» και το Ν. 2240/94.

2. Τις διατάξεις του άρθρου 117 παρ. 3 του Συντάγματος της Χώρας.

3. Τις διατάξεις του Ν. 998/79 «περί προστασίας των Δασών κ.λπ.» και ειδικότερα τα άρθρα 41 παρ. 1, 38 παρ. 1γ, το Νόμο 2040/92 παρ. 3.

4. Τις διαταγές του Υπουργείου Γεωργίας: 160417/1180/8.7.80, 18247/3049/24.9.80, 141823/24.2.83 και 85144/1468/9.9.1992.

5. Την 5279/20.12.95 πρόταση του Δασαρχείου Ολυμπίας για κήρυξη της δασεκτάσεως, που αναφέρεται στο θέμα, ως αναδασωτέας διότι η δασική βλάστηση, που την κάλυπτε, καταστράφηκε με εκχέρωση - κατάληψη από τον Αναστ. Ι. Ζώη, κάτοικο Φασκομηλιάς - Ν. Φυγαλείας και επιβάλλεται η εκ νέου δάσωση του, αποφασίζουμε:

Κηρύσσουμε αναδασωτέα, με σκοπό την επαναδημιουργία, με φυσική αναγέννηση, της δασικής βλάστησης που καταστράφηκε με εκχέρωση - κατάληψη από τον Αναστ. Ι. Ζώη, κάτοικο Φασκομηλιάς - Ν. Φυγαλείας, τη δημόσια δασική έκταση, εμβαδού ενός στρέμ. και διακοσίων πενήντα τ.μ. (1,250) που βρίσκεται στη θέση «Μετόχι» Κοινότητας Ν. Φυγαλείας, προσδιορίζεται από τα στοιχεία Α Β Γ Δ Ε Ζ Η Θ Ι Κ Α, και έχει όρια:

Ανατολικά: Με δάσος χαλ. πεύκης

Δυτικά: Με δρόμο και πέραν αυτού ελαιστάσιο ιδίου

Βόρεια: Με δάσος αειφύλλων - πλατυφύλλων και χ. πεύκης

Νότια: Με λωρίδα δάσους και πέραν αυτής αγροτικό δρόμο

όπως φαίνεται στο συνημμένο διάγραμμα που αποτελεί αναπόσπαστο μέρος της απόφασης αυτής.

Η απόφαση αυτή να δημοσιευθεί στην Εφημερίδα της Κυβερνήσεως.

Πύργος, 10 Ιανουαρίου 1996


Ο Περιφερειακός Δ/ντής
ΓΕΩΡΓΙΟΣ ΗΛΙΑΚΟΠΟΥΛΟΣ

ΠΕΡ. ΔΙΟΙΚΗ. ΗΛΕΙΑΣ
ΔΑΣΑΡΧΕΙΟ ΟΛΥΜΠΙΑΣ

ΑΠΟΣΠΑΣΜΑ ΧΑΡΤΗ
ΠΕΡΙΦΕΡΕΙΑΣ ΚΟΙΝΟΤΗΤΑΣ Ν. ΦΥΓΑΛΙΑΣ

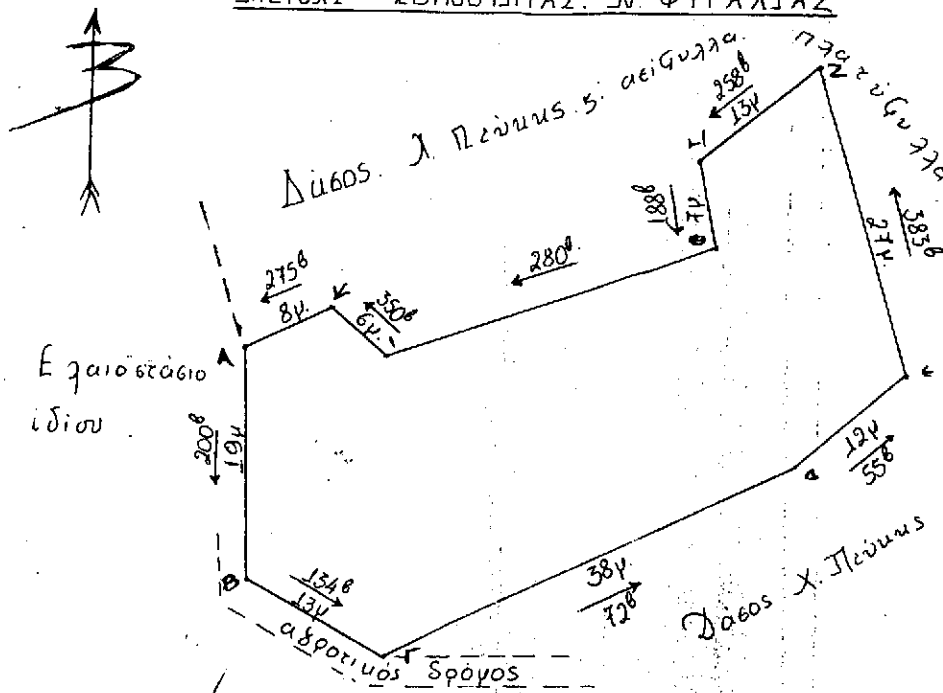
Αντικείμενο 2777/95.
κ.π.φ.

ΚΑΙΜΑΚΑ 1:5.000



ΣΧΕΔΙΑΓΡΑΜΜΑ ΔΑΣΙΚΗΣ ΕΚΤΑΣΗΣ ΣΤΗ ΘΕΣΗ
"ΜΕΤΟΧΙ" ΚΟΙΝΟΤΗΤΑΣ Ν. ΦΥΓΑΛΙΑΣ

ΚΑΙΜΑΚΑ 1:500



ΘΕΩΡΗΘΗΚΕ
Πύρκος 10-1-96
ο Πέτρος Νικητής

ΕΛΛΗΝΙΚΗ ΔΗΜΟΚΡΑΤΙΑ
ΠΕΡΙΦΕΡΕΙΑ ΗΛΕΙΑΣ
ΔΑΣΑΡΧΕΙΟ ΟΛΥΜΠΙΑΣ
20-1-95
Βασίλειος Παύλος
Δασολόγος

ο Στυλαΐδης.

[Signature]
Βασίλειος Στυλαΐδης
Δασολόγος
με βαθμό

ΧΑΡΤΟΓΡΑΦΟΣ

ΠΟΛΕΟΔΟΜΙΑ**ΑΠΟΦΑΣΕΙΣ**

Αριθ. 9287

(2)

Χαρακτηρισμός της οδού Βρυσακίων που συνδέει τους οικισμούς Μπεγουλάκι - Περιβόλα - Πετρωτό Ν. Αχαΐας ως κυριωτέρας κοινοτικής.

Ο ΝΟΜΑΡΧΗΣ ΑΧΑΪΑΣ

Έχοντας υπόψη:

1. Τις διατάξεις του Ν. 3200/55 περί διοικητικής αποκεντρώσεως και τις ίδιες του από 28.6.55 Β.Δ. περί εξαιρέσεως από της αρμοδιότητας των Νομαρχών μερικών αντικειμένων αρμοδιότητας του Υπουργού Δημ. Έργων.
2. Τις διατάξεις του Ν.Δ. 532/70 περί συμπληρώσεως των διατάξεων περί Διοικητικής αποκεντρώσεως.
3. Τις διατάξεις του Β.Δ. 712/70 και εκείνες του Β.Δ. 721/70 και εκείνες του Β.Δ. 677/71 περί τροποποιήσεως και συμπληρώσεως του Β.Δ. 712/70.
4. Το Ν. 1032/80 περί συστάσεως του Υπουργείου ΧΟΠ.
5. Το Ν. 1332/82 περί επαναφοράς σε ισχύ, τροποποι-

ηση και συμπλήρωση των διατάξεων του Ν.Δ. 4352/64 και άλλες διατάξεις.

6. Τις 13905/721/24.6.82 και 24712/1248/21.8.82 κοινές αποφάσεις των Υπουργών Προεδρίας και ΧΟΠ.

7. Την υπ' αριθ. 9287/5.12.95 αίτηση.

8. Τις διατάξεις του τελευταίου εδ. της παρ. 2 του άρθρου 1 του Β.Δ. 24/31.5.85 ΦΕΚ 270Δ.

9. Το 9287/95 έγγραφο της Δ/σης ΧΟΠ στο ΣΧΟΠ Ν. Αχαΐας 21/8.12.95.

10. Τη γνωμοδότηση του ΣΧΟΠ Ν. Αχαΐας που διαπιστώθηκε στο θέμα 2ον πρακτικό, αποφασίζουμε:

Χαρακτηρίζουμε την οδό Βρυσακίων που συνδέει τους οικισμούς Μπεγουλάκι - Περιβόλα - Πετρωτό του Δήμου Πάτρας σαν κυριωτέρας κοινοτικής.

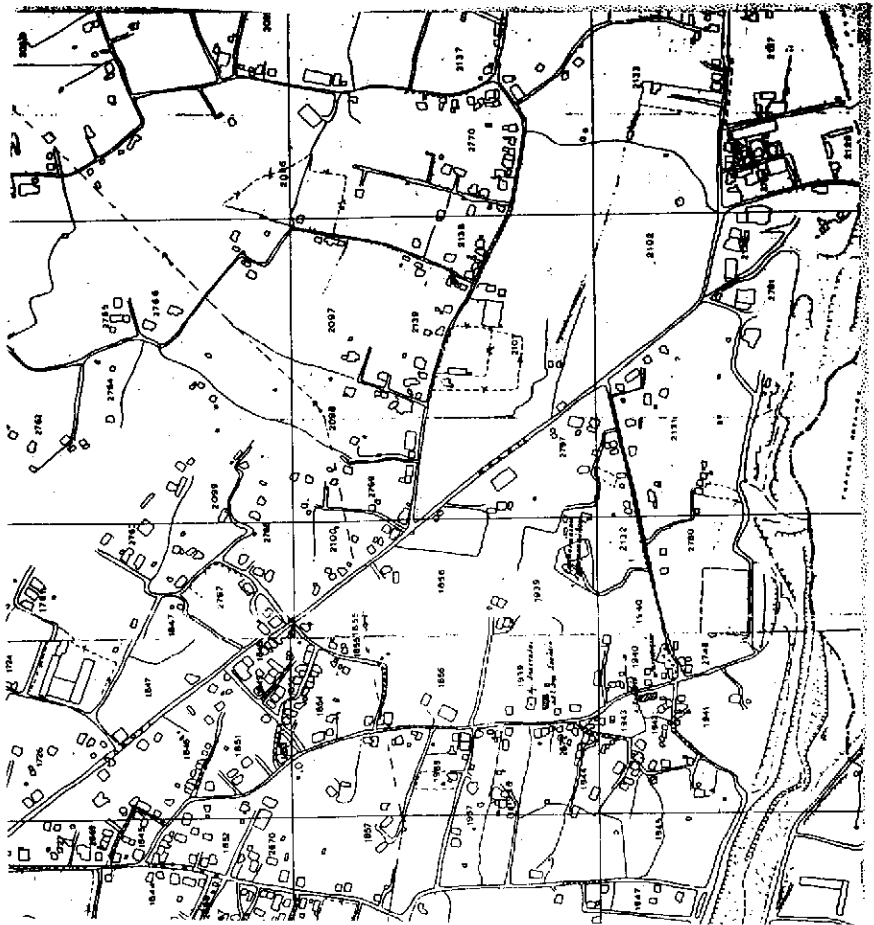
Την παρούσα συνοδεύει τοπογραφικό σκαρίφημα του Παλ. Μηχ. Παναγιώτη Πολύταρχου.

Η απόφαση αυτή να δημοσιευθεί στην Εφημερίδα της Κυβερνήσεως.

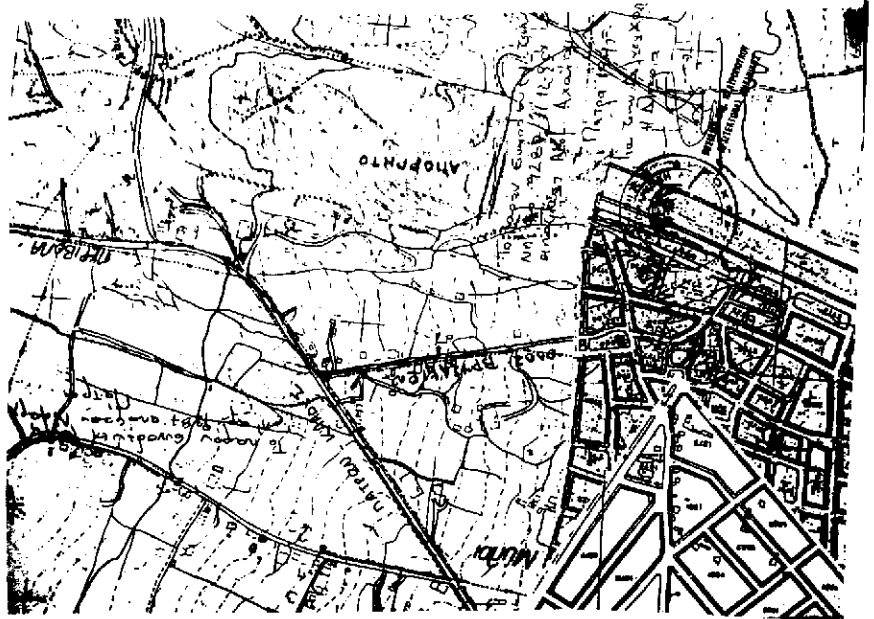
Πάτρα, 11 Δεκεμβρίου 1995

Ο Νομάρχης

ΕΥΣΤΑΘΙΟΣ ΑΘΑΝΑΣΟΠΟΥΛΟΣ-ΣΕΡΕΤΗΣ



ΕΠΙΣΤΗΜΟΝΙΚΟ ΓΡΑΦΕΙΟ
ΑΡΧΑΙΑΣ ΚΑΤΑΣΤΑΣΗΣ
ΚΑΙ ΤΕΡΕΣΙΑΣ
ΑΝΑΓΡΑΦΗΣ
ΤΗΣ ΕΠΙΣΤΗΜΟΝΙΚΗΣ
ΚΑΤΑΣΤΑΣΗΣ
ΤΗΣ ΕΠΙΣΤΗΜΟΝΙΚΗΣ
ΚΑΤΑΣΤΑΣΗΣ
ΤΗΣ ΕΠΙΣΤΗΜΟΝΙΚΗΣ
ΚΑΤΑΣΤΑΣΗΣ



Αριθ. 24076

(3)

* Τροποποίηση εγκεκριμένου σχεδίου πόλης Σερρών με αποχαρακτηρισμό οικοπέδου στο Ο.Τ. 205 από χώρο για τη δημιουργία παιδικής χαράς σαν χώρο πρασίνου και δημιουργία πεζοδρόμου. (Αναδημοσίευση).

ΤΟ ΔΗΜΟΤΙΚΟ ΣΥΜΒΟΥΛΙΟ ΣΕΡΡΩΝ

Έχοντας υπόψη:

1. Τις διατάξεις του Ν. Δ/τος της 17.7.1923 «περί σχεδίων πόλεων και κωμών» όπως τροποποιήθηκε μεταγενέστερα.

2. Τις διατάξεις του Α.Ν. 314/1968 (Φ.Ε.Κ. 47/Α) όπως τροποποιήθηκαν και συμπληρώθηκαν με το υπ' αριθ. 1018/71 Ν. Δ/γμα και με την παρ. 3 του άρθρου 34 του Ν. 1577/85 (Φ.Ε.Κ. 210/Α).

3. Τις διατάξεις του υπ' αριθ. 183/86 Π. Δ/τος «Έγκριση τροποποιήσεων σχεδίων πόλεων και καθορισμός όρων και περιορισμών δόμησης από τους Νομάρχες» (Α'/70).

4. Το από 28.11.94 Π. Δ/γμα «περί εγκρίσεως τροποποιήσεων εγκεκριμένου σχεδίου πόλης με απόφαση του Δημοτικού Συμβουλίου του Δήμου Σερρών (Φ.Ε.Κ. 213/20.1.95).

5. Την υπ' αριθ. πρωτ. 10114/90 Ε.Π.Α. απόφαση Νομάρχη Σερρών περί τροποποιήσεως του ρυμοτομικού σχεδίου Σερρών στο Ο.Τ. 205 ως προς τον χαρακτηρισμό χώρου για παιδική χαρά (Φ.Ε.Κ. 682/Δ'/5.12.90).

6. Την υπ' αριθ. 1128/94 απόφαση του Δημοτικού Συμβουλίου Σερρών.

7. Την από 4.8.95 γνωμοδότηση του Συμβουλίου Χ.Ο.Π. Ν. Σερρών με αρ. πρακτικού 6.

8. Την οριστική απόφαση του Δημοτικού Συμβουλίου με

αρ. 1001/95 για την προτεινόμενη τροποποίηση, αποφασίζουμε:

Άρθρο 1

Εγκρίνεται η τροποποίηση του εγκεκριμένου ρυμοτομικού σχεδίου πόλης Σερρών με αποχαρακτηρισμό του υπό στοιχεία Α,Β,Γ,Δ,Α οικοπέδου στο Ο.Τ. 205 από χώρο για τη δημιουργία παιδικής χαράς και τον χαρακτηρισμό του σε χώρο πρασίνου με τη δημιουργία πεζοδρόμου πλάτους 3,00 μέτρων περίξ αυτού όπως φαίνεται στο συν/μένο τοπογραφικό διάγραμμα που συνοδεύει την παρούσα απόφαση.

Άρθρο 2

Από τις διατάξεις της απόφασης αυτής δεν προκαλείται δαπάνη εις βάρος του προϋπολογισμού του Δήμου Σερρών.

Η ισχύς της παρούσας απόφασης αρχίζει από τη δημοσίευσή της στην Εφημερίδα της Κυβερνήσεως.

Μετά την παραπάνω δημοσίευση η απόφαση μαζί με το σχετικό τοπογραφικό διάγραμμα που τη συνοδεύει να αναρτηθεί στο Δημοτικό Κατάστημα επί 15ήμερο για ενημέρωση.

Η παρούσα να δημοσιευθεί στην Εφημερίδα της Κυβερνήσεως.

Σέρρες, 9 Οκτωβρίου 1995

Ο Δήμαρχος
ΙΩΑΝΝΗΣ ΒΛΑΧΟΣ

* Αναδημοσιεύεται επειδή δημοσιεύθηκε εσφαλμένα στο ΦΕΚ 896/1.11.95 (τ. Δ').

Αριθ. 2913/95

(4)

Τροποποίηση ρυμοτομικού σχεδίου Κρηνίτσας Ν. Τρικάλων με τον καθορισμό χώρου για ανέγερξη Νηπιαγωγείου.

Ο ΝΟΜΑΡΧΗΣ ΤΡΙΚΑΛΩΝ

Έχοντας υπόψη:

- 1) Τις διατάξεις του Ν. Δ/τος της 17.7.1923 «περί σχεδίων πόλεων....» όπως τροποποιήθηκαν και συμπληρώθηκαν μεταγενέστερα και ειδικότερα τα άρθρα 3 και 7.
- 2) Τις διατάξεις του Ν. 1337/83 και του Ν. 1577/85 (ΦΕΚ 210/Α).
- 3) Το Π.Δ. 183/86 (ΦΕΚ 70/Α/5.6.86) και ειδικότερα το άρθρο 1 αυτού.
- 4) Τις διατάξεις του Ν. 2218/94 (ΦΕΚ 90/Α/94) και του Ν. 2240/94 (ΦΕΚ 153/Α/94).
- 5) Την εγκεκριμένη πολεοδομική μελέτη του οικισμού Κρηνίτσα.
- 6) Την υπ' αριθ. 43/95 απόφαση του Κ.Σ. Κρηνίτσας.

7) Την υπ' αριθ. 2756/18.12.95 εισήγηση της Δ/σης Πολεοδομίας.

8) Την υπ' αριθ. 4η/πρ.19ο/19.12.95 θετική γνωμοδότηση του Σ.Χ.Ο.Π., αποφασίζουμε:

Εγκρίνεται η τροποποίηση του ρυμοτομικού σχεδίου Κρηνίτσας με τον καθορισμό του οικοπέδου 120 στο Ο.Τ. 12 ως χώρο για ανέγερση Νηπιαγωγείου, όπως φαίνεται στα συνημμένα σχεδιαγράμματα.

Από τις διατάξεις της απόφασης αυτής δεν προκαλείται δαπάνη σε βάρος του προϋπολογισμού της Κοινότητας Κρηνίτσας.

Η απόφαση αυτή με τα σχεδιαγράμματα που τη συνοδεύουν να δημοσιευθεί στην Εφημερίδα της Κυβερνήσεως.

Τρίκαλα, 10 Ιανουαρίου 1996

Ο Νομάρχης
ΣΤΕΦ. ΠΑΤΡΑΜΑΝΗΣ

ΚΥΒΕΡΝΗΣΗ ΔΗΜΟΚΡΑΤΙΑΣ
ΝΟΜΙΚΗ ΑΥΤΟΝΟΜΙΑ

ΠΡΟΠΟΝΗΤΙΚΗ ΕΠΙΤΡΟΠΗ ΣΥΛΛΑΜΩΝ
ΓΙΑ ΤΟΝ ΚΑΘΟΡΙΣΜΟ ΤΩΝ ΑΝΑΓΚΑΣΤΩΣ ΠΡΟΠΟΝΗΤΩΝ ΚΑΙ
ΚΑΘΟΡΙΣΜΟ ΤΗΣ ΚΑΤΑΤΑΞΗΣ ΤΗΣ ΠΡΟΠΟΝΗΣΗΣ

Απόφαση με η οποία καθορίζονται οι προπονητές και η κατατάξη των προπονητών για το 1974/75

ΕΛΛΗΝΙΚΗ ΔΗΜΟΚΡΑΤΙΑ
ΥΠΟΥΡΓΕΙΟ ΠΑΙΔΕΙΑΣ ΚΑΙ ΘΡΗΣΚΕΥΜΑΤΩΝ
ΓΡΑΦΕΙΟ ΓΕΝ. ΔΙΕΥΘΥΝΣΗΣ
ΔΙΕΥΘΥΝΣΗ ΔΕΥΤΕΡΙΑΣ ΕΚΠΑΙΔΕΥΣΗΣ
Α.Δ.Ε.Π.Ε.Α.
Α.Δ.Ε.Π.Ε.Α.

ΕΛΛΗΝΙΚΗ ΔΗΜΟΚΡΑΤΙΑ
ΥΠΟΥΡΓΕΙΟ ΠΑΙΔΕΙΑΣ ΚΑΙ ΘΡΗΣΚΕΥΜΑΤΩΝ
ΓΡΑΦΕΙΟ ΓΕΝ. ΔΙΕΥΘΥΝΣΗΣ
ΔΙΕΥΘΥΝΣΗ ΔΕΥΤΕΡΙΑΣ ΕΚΠΑΙΔΕΥΣΗΣ
Α.Δ.Ε.Π.Ε.Α.
Α.Δ.Ε.Π.Ε.Α.

ΕΛΛΗΝΙΚΗ ΔΗΜΟΚΡΑΤΙΑ
ΥΠΟΥΡΓΕΙΟ ΠΑΙΔΕΙΑΣ ΚΑΙ ΘΡΗΣΚΕΥΜΑΤΩΝ
ΓΡΑΦΕΙΟ ΓΕΝ. ΔΙΕΥΘΥΝΣΗΣ
ΔΙΕΥΘΥΝΣΗ ΔΕΥΤΕΡΙΑΣ ΕΚΠΑΙΔΕΥΣΗΣ
Α.Δ.Ε.Π.Ε.Α.
Α.Δ.Ε.Π.Ε.Α.

