



04010212511970008



9481

ΕΦΗΜΕΡΙΣ ΤΗΣ ΚΥΒΕΡΝΗΣΕΩΣ

ΤΗΣ ΕΛΛΗΝΙΚΗΣ ΔΗΜΟΚΡΑΤΙΑΣ

ΤΕΥΧΟΣ ΤΕΤΑΡΤΟ

Αρ. Φύλλου 1021

25 Νοεμβρίου 1997

ΠΕΡΙΕΧΟΜΕΝΑ

ΑΝΑΔΑΣΩΣΕΙΣ

ΑΠΟΦΑΣΕΙΣ

- Κήρυξη αναδασωτέας έκτασης εμβαδού 3.500,00 τετρ. μετρ. στη θέση Ψηλό Περνάρι περιφέρειας κοινότητας Βασιλικού Ν. Ζακύνθου 1
- Κήρυξη ως αναδασωτέας εκτάσεως 0,120 στρεμμάτων, στη θέση Ηρώο Κενταύρου Κοινότητας Μύκης του Νομού Ξάνθης 2

ΠΟΛΕΟΔΟΜΙΑ

ΑΠΟΦΑΣΕΙΣ

- Τροποποίηση ρυμοτομικού σχεδίου Πατρών Ν. Αχαΐας 3
- Ακύρωση της 4901/11.7.97 απόφασης του Νομάρχη Ιωαννίνων 4

ΑΝΑΚΟΙΝΩΣΕΙΣ

- Ανακοίνωση παρακατάθεσης αποζημίωσης ακινήτων που απαλλοτριώθηκαν αναγκαστικά λόγω ρυμοτομίας κατ' εφαρμογή του σχεδίου πόλεως του Δήμου Νέας Αλικαρνασσού (ΦΕΚ 436/31.12.76/ΔΙ) 5

ΑΝΑΔΑΣΩΣΕΙΣ

ΑΠΟΦΑΣΕΙΣ

- Αριθ. 2104 (1)
Κήρυξη αναδασωτέας έκτασης εμβαδού 3.500,00 τετρ. μετρ. στη θέση Ψηλό Περνάρι περιφέρειας κοινότητας Βασιλικού Ν. Ζακύνθου.

Ο ΓΕΝ. ΓΡΑΜΜ. ΠΕΡΙΦΕΡΕΙΑΣ ΙΟΝΙΩΝ ΝΗΣΙΩΝ

Έχοντας υπόψη:

1. Τις διατάξεις του Ν. 3200/55 περί διοικητικής αποκέντρωσης όπως τροποποιήθηκε και συμπληρώθηκε μεταγενέστερα με το Ν.Δ. 532/70.

2. Τις διατάξεις του άρθρου 117 παρ. 3 του Συντάγματος.

3. Τις διατάξεις του Ν. 998/79 «περί προστασίας των Δασών κ.λπ.» και ειδικότερα:

α) Του άρθρου 41 παρ. 1

β) του άρθρου 38 παρ. 1

γ) Του άρθρου 34 παρ. 4

δ) του άρθρου 12 παρ. 2 του Ν. 2040/92.

4. Τις διαταγές του Υπουργείου Γεωργίας:

α) 160417/1180/8.7.80, β) 182447/3049/24.9.80.

5. Την προφορική πρόταση του Δ/ντή Δασών Ζακύνθου με την οποία προτείνεται η κήρυξη της έκτασης που αναφέρεται στο θέμα ως αναδασωτέας.

6. Την υπ' αρ. 3553/29.8.1997 απόφαση Γενικού Γραμματέα Περιφέρειας Ιονίων Νησιών «Ανάθεση άσκησης αρμοδιοτήτων και εξουσιοδότηση υπογραφής», αποφασίζουμε:

Κηρύσσουμε αναδασωτέα με σκοπό την προστασία και επαναδημιουργία της δασικής βλάστησης, που καταστράφηκε από πυρκαγιά στις 9 Σεπτεμβρίου 1997 μη συμπεριλαμβανομένων των γεωργικών εκτάσεων (αγρών καλλιεργουμένων, εν αγραναπαύση και αναδασωθέντων), που περικλείονται ενόλω ή εν μέρει από την οριογραμμή της αναδασωτέας εκτάσεως, τη δημόσια δασική έκταση εμβαδού 3.500,00 τετρ. μέτρων που βρίσκεται στη θέση Ψηλό Περνάρι Περιφέρειας Κοινότητας Βασιλικού Ν. Ζακύνθου και προσδιορίζεται από τα στοιχεία Α, Β, Γ, Δ, Ε, Ζ, Α και έχει όρια:

Ανατολικά: Δάσος αειφύλλων πλατυφύλλων

Δυτικά: Δάσος αειφύλλων πλατυφύλλων

Βόρεια: Δάσος αειφύλλων πλατυφύλλων

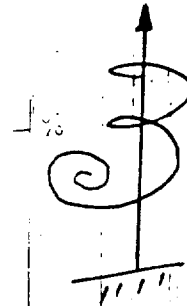
Νότια: Θάλασσα όπως φαίνεται στο συνημμένο διάγραμμα που αποτελεί αναπόσπαστο μέρος της απόφασης αυτής.

Η απόφαση αυτή να δημοσιευθεί στην Εφημερίδα της Κυβερνήσεως.

Ζάκυνθος, 6 Νοεμβρίου 1997

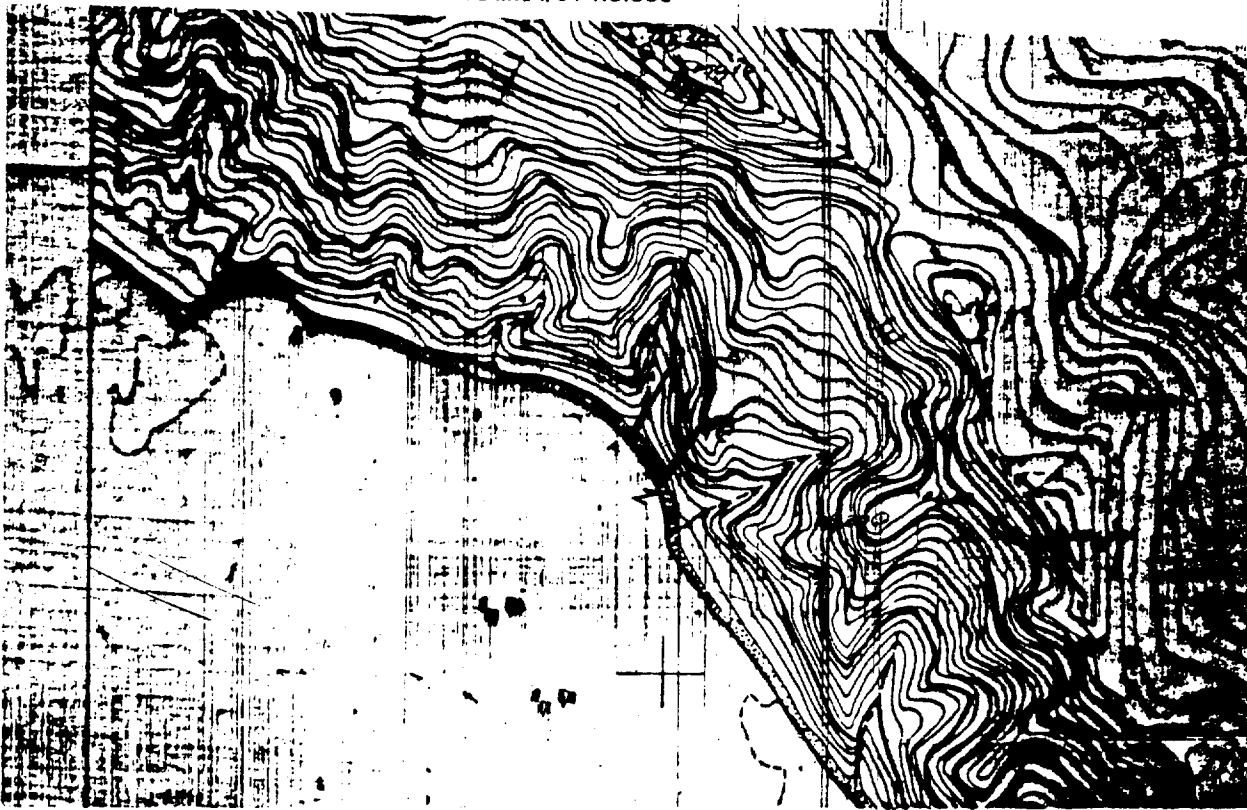
Με εντολή Γεν. Γραμμ. Περιφέρειας
Ο Διευθυντής Δασών
ΓΕΩΡΓΙΟΣ ΑΝΤ. ΖΙΜΠΗΣ

ΕΛΛΗΝΙΚΗ ΔΗΜΟΚΡΑΤΙΑ
 ΠΕΡΙΦΕΡΕΙΑ ΙΟΝΙΩΝ ΝΗΣΙΩΝ
 ΓΕΝΙΚΗ ΔΙΕΥΘΥΝΣΗ ΠΕΡΙΦΕΡΕΙΑΣ
 ΔΙΕΥΘΥΝΣΗ ΔΑΣΩΝ (Ν. ΖΑΚΥΝΘΟΥ)
 ΤΜΗΜΑ: Προστασίας Δασών και δασικών
 εκτάσεων



Κήρυξη εκτάσεως εμβαδού... 35.00,00 τετρ. μέτρων ως αναδασωτέας
 θέση... *Βασιλ. Παναγίας* περ. Κοινότητας... *Βασιλ. Παναγίας* Ν. Ζακύνθου

ΚΛΙΜΑΚΑ 1:5.000



ΘΕΩΡΗΘΗΚΕ
 Ζάκυνθος 6-11-1997
 με Ε.Γ.Π.Ι.Ν.

Ο
 Δ/ΝΤΗΣ ΔΑΣΩΝ

Ο
 ΣΥΝΤΑΚΤΗΣ ΔΑΣΟΛΟΓΟΣ



ΓΕΩΡΓΙΟΣ ΑΝΤ. ΖΙΜΠΗΣ

Γεώργιος Αντ. Ζιμπής
 Δασολόγος

Γεώργιος Σκαλοτσγιάννης
 Δασολόγος

Αριθμ. 839

(2)

Κήρυξη ως αναδασωτέας εκτάσεως 0,120 στρεμμάτων, στη θέση Ηρώο Κενταύρου Κοινότητας Μύκης του Νομού Ξάνθης.

Ο ΓΕΝΙΚΟΣ ΓΡΑΜΜΑΤΕΑΣ ΠΕΡΙΦΕΡΕΙΑΣ ΑΝΑΤ. ΜΑΚΕΔΟΝΙΑΣ ΘΡΑΚΗΣ

Έχοντας υπόψη:

1. Το Ν. 2503/97 για τη Διοίκηση, οργάνωση της Περιφέρειας.
2. Το άρθρο 14 του Ν. 2399/96 υλοποίηση της εισοδηματικής πολιτικής έτους 1996 και λοιπές διατάξεις.
3. Την 125/10.9.1997 απόφαση της Γενικής Δ/νσης Περιφέρειας για την ανάθεση άσκησης αρμοδιοτήτων.
4. Τις διατάξεις του Ν. 998/79 «Περί προστασίας των Δασών και των Δασικών εν γένει εκτάσεων της Χώρας» και συγκεκριμένα:
 - α. Του άρθρου 41 παρ. 1
 - β. Του άρθρου 38 παρ. 1.
3. Τις διαταγές του Υπουργείου Γεωργίας:
 - α. 160417/1180/8.7.1980 που παρέχει οδηγίες για τις αναδασωτές εκτάσεις.
 - β. 182447/24.9.1980 για την κήρυξη ή μη χορτολιβαδικών εκτάσεων ως αναδασωτέων.
 - γ. 141823/24.2.1983 και
 - δ. 85144/1488/2.9.1992.

4. Την 2036/27.8.1997 πρόταση του Δασαρχείου Ξάνθης ως και την 1694/24.10.1997 Δ/νσης Δασών Ξάνθης «Περί κηρύξεως αναδασωτέας, της αναφερομένης στο θέμα εκτάσεως, αποφασίζουμε:

Κηρύσσουμε αναδασωτέα, με σκοπό να αποκλεισθεί η διάθεσή της για άλλο σκοπό τη δημόσια δασική έκταση εκατόν είκοσι χιλιοστών (0,120) στρεμ. για την οποία ισχύει το Τελεσίδικο 1841/13.6.96 Π.Δ.Α. και η οποία βρίσκεται στη θέση Ηρώο Κενταύρου της Κοινότητας Μύκης και προσδιορίζεται από τα στοιχεία Α, Β, Γ, Δ, Ε, Α, όπως φαίνεται στο συνημμένο διάγραμμα το οποίο αποτελεί αναπόσπαστο μέρος της αποφάσεως αυτής και έχει όρια:

Ανατολικά: Δημόσιο δάσος Δρυός.

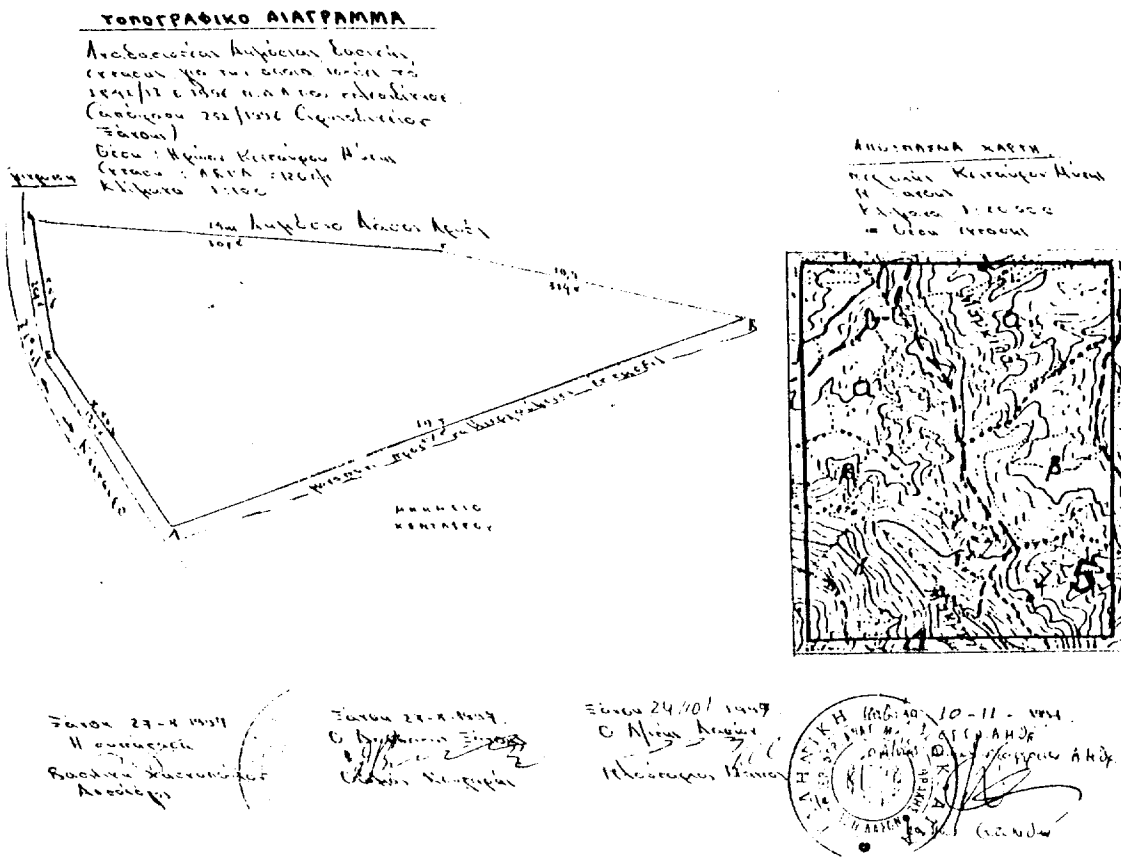
Βόρεια: Δημόσιο δάσος δρυός.

Νότια: Μονοπάτι προς καλλιεργούμενες εκτάσεις εκείθεν του οποίου υφίσταται το μνημείο Κενταύρου.

Η απόφαση αυτή να δημοσιευθεί στην Εφημερίδα της Κυβερνήσεως.

Καβάλα, 10 Νοεμβρίου 1997

Με εντολή Γεν. Γραμ. Περιφέρειας
Ο Διευθυντής Δασών
ΚΩΝ/ΝΟΣ ΕΥΤΥΧΙΔΗΣ



ΠΟΛΕΟΔΟΜΙΑ**ΑΠΟΦΑΣΕΙΣ**

Αριθ. 12694

(3)

Τροποποίηση ρυμοτομικού σχεδίου Πατρών Ν. Αχαΐας.

Ο ΝΟΜΑΡΧΗΣ ΑΧΑΪΑΣ

Έχοντας υπόψη:

1) Το Ν.Δ. της 17.7.1923 «περί σχεδίων πόλεων και κωμών του κράτους» και ειδικότερα τα άρθρα 3 και 70.

2) Τον Α.Ν. 314/1968 (ΦΕΚ 47/Α) όπως τροποποιήθηκαν και συμπληρώθηκαν με το υπ' αριθ. 1018/71 Ν.Δ. (ΦΕΚ 220/Α) και με την παρ. 3 του άρθρου 34 του Ν. 1577/85 (ΦΕΚ 210/Α).

3) Τις διατάξεις του με αριθ. 183/1986 Π.Διαγ/τος (ΦΕΚ 70/Α) και ειδικότερα το άρθρο 1 παρ. 1.

4) Την με αριθ. 413/97 γνωμοδότηση του Δημοτ. Συμβουλίου Πατρών.

5) Το με αριθ. 21/19.9.97 πρακτικό όπου η γνωμοδότηση του Σ.Χ.Ο.Π Νομ. Αχαΐας, αποφασίζουμε:

Άρθρο 1

Εγκρίνεται η τροποποίηση του ρυμοτομικού σχεδίου και

τροποποιούμε το Ο.Τ. της πλατείας Γεωργίου Παπανδρέου και συγκεκριμένα α) το χαρακτηρισμό του χώρου που είχε χαρακτηριστεί για ανέγερση πολιτιστικού κέντρου σε χώρο ανέγερσης πολυκέντρου κτιρίου και β) την αύξηση του μεγίστου ύψους από 4,5μ. σε 8,5 μ. (+2,2 για στέγη).

Η τροποποίηση αυτή αναλυτικά φαίνεται στο με κλίμακα 1:200 τοπογραφικό διάγραμμα που συνοδεύει την παρούσα απόφαση και είναι αναπόσπαστο τμήμα αυτής.

Άρθρο 2

Η παρούσα τροποποίηση δεν επιβαρύνει τον κρατικό προϋπολογισμό.

Άρθρο 4

Η ισχύς της παρούσης απόφασης αρχίζει από την ημέρα δημοσίευσής στην Εφημερίδα της Κυβερνήσεως.

Η παρούσα να δημοσιευθεί στην Εφημερίδα της Κυβερνήσεως.

Πάτρα, 11 Νοεμβρίου 1997

Ο Νομάρχης

ΕΥΣΤ. ΑΘΑΝΑΣΟΠΟΥΛΟΣ – ΣΕΡΕΤΗΣ

ΤΟΠΟΓΡΑΦΙΚΟ ΔΙΑΓΡΑΜΜΑ
ΠΡΟΤΕΙΝΟΜΕΝΗΣ ΤΡΟΠΟΠΟΙΗΣΗΣ
ΣΤΟ ΨΑΡΟΦΑΙ
κλίμ. 1:200

ΔΗΜΟΣ ΠΑΤΡΕΩΝ

Δ/ΣΗ ΠΟΛΕΟΔΟΜΙΚΟΥ ΣΧΕΔΙΑΣΜΟΥ Κ' ΕΦΑΡΜΟΓΩΝ

1. Θεωρείται όπως εγκρίνεται με την υπ' αρ. 413/97 απόφαση του Δημ. Συμβουλίου.
2. Βάση της § 3 αρθ. 21 του Π.Δ. της 3/4/1929 περί Γ.Ο.Κ. διασαφηνίζεται ότι: με την προτεινόμενη τροποποίηση κανένα κτίριο δεν θίγεται κ κανένα οικικόπεδο άρτιο δεν καθίσταται μη άρτιο.

Πάτρα 4-11-97

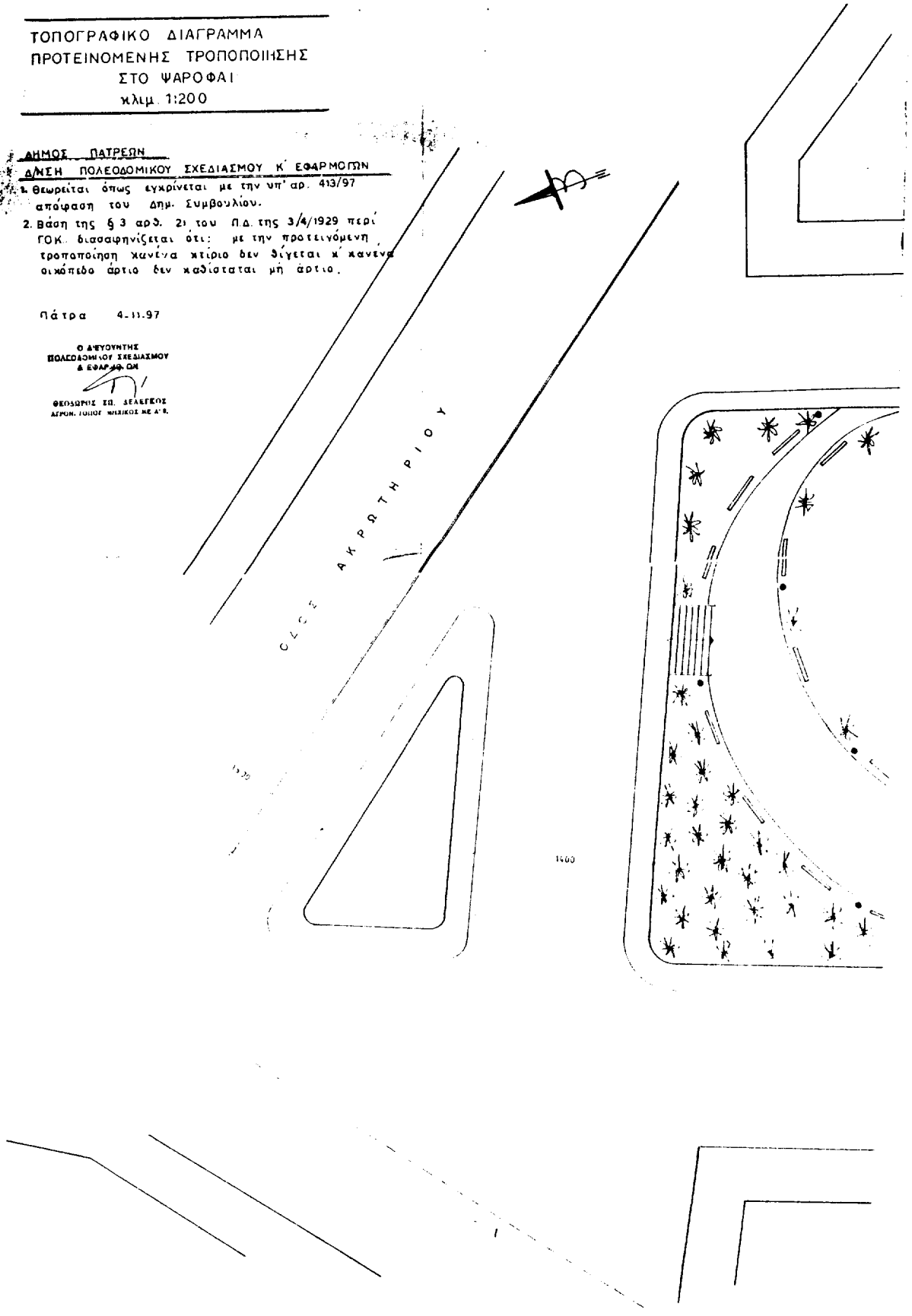
Ο Δ'ΕΥΘΥΝΤΗΣ
ΠΟΛΕΟΔΟΜΙΚΟΥ ΣΧΕΔΙΑΣΜΟΥ
& ΕΦΑΡΜΟΓΩΝ

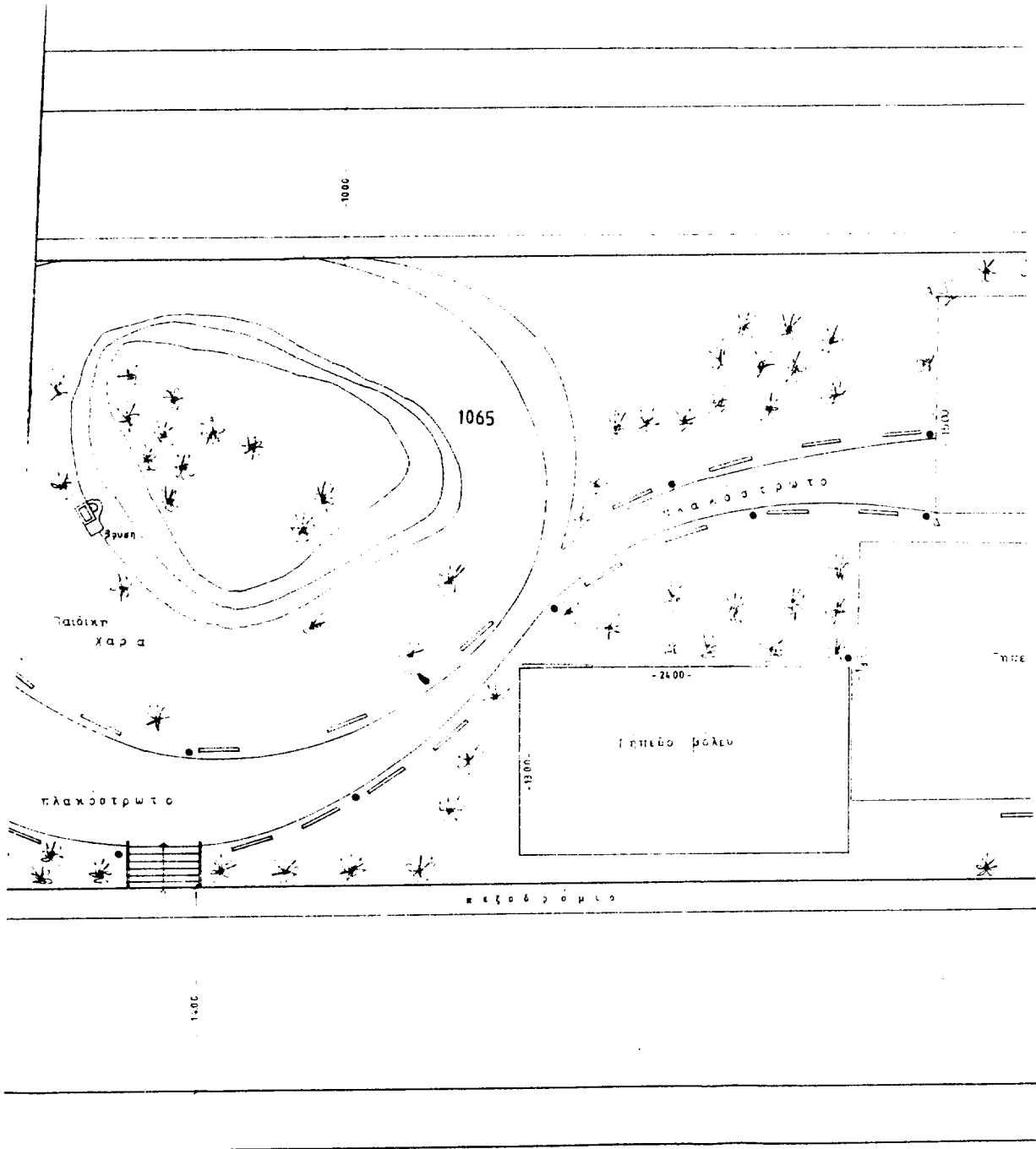

ΘΕΩΡΗΣΙΣ ΚΑΙ ΣΤΑΛΕΙΣ
Δ/ΜΗ. ΤΩΝΟΤ ΜΗΤΡΩΟΣ ΜΕΛ' Α.

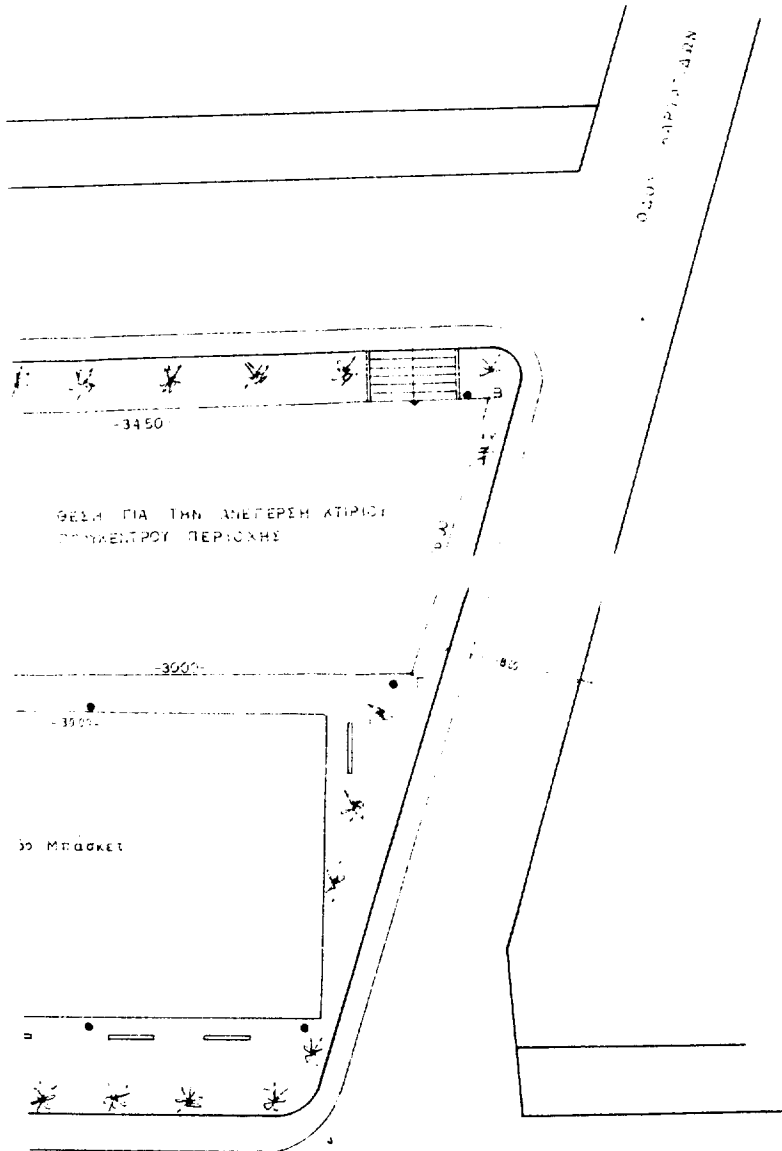
ΟΔΟΣ ΑΚΡΑΤΗΡΙΟΥ

1320

1400







ΘΕΣΗ ΓΙΑ ΤΗΝ ΑΝΕΓΕΡΣΗ ΚΤΙΡΙΟΥ
ΚΕΝΤΡΟΥ ΠΕΡΙΟΧΗΣ

ΥΠΟΜΝΗΣΗ
Με στοιχεία ΑΒΙ' ΒΑΛ' φέρει : ...
... που πρέπει να παρατηρηθεί
... προς την ΑΝΕΓΕΡΣΗ ΚΤΙΡΙΟΥ ΚΕΝΤΡΟΥ
... ΠΕΡΙΟΧΗΣ
... ΚΤΙΡΙΟΥ ... ΠΛΑΤΟΣ ... 850 μέτρα

ΠΑΤΡΑ ΜΑΗ 1997
Σ 4/ΝΤΗΣ ΕΡΓΩΝ

ΠΑΝ ΣΑΚΕΛΛΑΡΟΠΟΥΛΟΣ
ΠΟΛΙΤ. ΜΕΧΑΛΙΚΟΣ

Αριθ. 24346

(4)

Ακύρωση της 4901/11.7.97 απόφασης του Νομάρχη Ιωαννίνων.

Ο ΓΕΝ. ΓΡΑΜΜΑΤΕΑΣ ΠΕΡΙΦΕΡΕΙΑΣ ΗΠΕΙΡΟΥ

Έχοντας υπόψη:

1. Τις διατάξεις των άρθρων 69 και 70 του Π.Δ. 30/96 «Κώδικας Νομ. Αυτοδιοίκησης» (ΦΕΚ Α'21).
2. Τις διατάξεις του άρθρου 8 του Ν. 3200/1955 «Περί Διοικητικής Αποκεντρώσεως».
3. Τις διατάξεις του Ν.Δ. της 17.7.1923 (ΦΕΚ 228 Α' / 16.8.23) «Περί σχεδίων πόλεων και κωμών του Κράτους».
4. Τις διατάξεις του Ν. 2026/92 και του Π.Δ. 28/28.1.93.
5. Την με αριθμό 4901/22.7.97 απόφαση του Νομάρχη Ιωαννίνων.
6. Την κατ' αυτής, εμπρόθεσμα ασκηθείσα προσφυγή της Κλαίρης Φλώρου-Βαλασκάκη.
7. Την εισήγηση επί του θέματος με αριθμό 1705/28.8.97 της αρμόδιας προς τούτο Δ/νσης ΠΕΧΩ Ηπείρου.
8. Όλα τα στοιχεία του φακέλου της υπόθεσης.

Επειδή δεν ακολουθήθηκε εξ αρχής η διαδικασία του άρθρου 3 του Ν.Δ. της 17.7.1923 και δεν ειδοποιήθηκαν οι θιγόμενοι, καθόσον επρόκειτο για εντοπισμένη τροποποίηση (άρθρο 21 ΓΟΚ 29), μετά την ακύρωση της με αριθμό 2947/96 απόφασης του Νομάρχη Ιωαννίνων, με συνέπεια από τη μη γνωστοποίηση στους ενδιαφερομένους της τροποποίησης του Ρυμοτομικού Σχεδίου, ήταν η εκ μέρους αυτών προσκύρωση έκτασης βάσει του προηγούμενου Ρυμοτομικού Σχεδίου καθώς και η χορήγηση άδειας περίφραξης στη θέση της προηγούμενης οικοδ. Γραμμής, αποφασίζουμε:

Κάνουμε δεκτή την προσφυγή της Κλαίρης Φλώρου-Βαλασκάκη και ακυρώνουμε την με αριθμό 4901/11.7.1997 απόφαση του Νομάρχη Ιωαννίνων, για το λόγο που αναφέρεται στο σκεπτικό της παρούσας.

Κατά της παρούσας απόφασης μπορεί να ασκηθεί προσφυγή για παράβαση νόμου σύμφωνα με τις διατάξεις του άρθρου 70 του Π.Δ. 30/96.

Η παρούσα να δημοσιευθεί στην Εφημερίδα της Κυβερνήσεως.

Ιωάννινα, 23 Σεπτεμβρίου 1997

Ο Γενικός Γραμματέας Περιφέρειας
ΙΩΑΝΝΗΣ ΚΙΤΗΣ

ΑΝΑΚΟΙΝΩΣΕΙΣ

Αριθ. 6378

(5)

Ανακοίνωση παρακατάθεσης αποζημίωσης ακινήτων που απαλλοτριώθηκαν αναγκαστικά λόγω ρυμοτομίας κατ' εφαρμογή του σχεδίου πόλεως του Δήμου Νέας Αλικαρνασσού (ΦΕΚ 436/31.12.76/ΔΙ).

Ο ΔΗΜΑΡΧΟΣ Ν. ΑΛΙΚΑΡΝΑΣΣΟΥ

1. Έχοντας υπόψη:

α) Τα άρθρα 7 και 8 του Ν.Δ. 797/71 περί αναγκαστικών απαλλοτριώσεων.

β) Την 4/88 πράξη προσκυρώσεως, ρυμοτομήσεως και αναλογισμού αποζημιώσεως του Τμήματος Πολεοδομίας της Νομαρχίας Ηρακλείου, η οποία κυρώθηκε με την 8724/88 απόφαση Νομάρχη.

γ) Τον πίνακα δαπάνης απαλλοτρίωσης ακινήτων με ημερομηνία 14.10.97 όπως συντάχθηκε σε εκτέλεση της 497/53/4/97 απόφασης του Μονομελούς Πρωτοδικείου Ηρακλείου, ειδοποιούμε τον ιδιοκτήτη που δικαιούται αποζημίωσης ότι έχει κατατεθεί στο γραφείο Παρακαταθηκών Ηρακλείου Β', με την έκδοση του γραμματίου συστάσεως παρακαταθήκης 12486/13.11.97, το ποσό των σαράντα εκατομμυρίων διακοσίων εβδομήντα οκτώ χιλιάδων διακοσίων δρχ. (40.278.200 δρχ.).

2. Η αποζημίωση θα δοθεί στο δικαιούχο που έχει αναγνωρισθεί σύμφωνα με το Νόμο.

Η παρούσα να δημοσιευθεί στην Εφημερίδα της Κυβερνήσεως.

Νέα Αλικαρνασσός, 17 Νοεμβρίου 1997

Ο Δήμαρχος
ΙΩΑΝΝΗΣ ΠΑΤΕΡΑΚΗΣ