



04001131802970008



973

ΕΦΗΜΕΡΙΣ ΤΗΣ ΚΥΒΕΡΝΗΣΕΩΣ

ΤΗΣ ΕΛΛΗΝΙΚΗΣ ΔΗΜΟΚΡΑΤΙΑΣ

ΤΕΥΧΟΣ ΤΕΤΑΡΤΟ

Αρ. Φύλλου 113

18 Φεβρουαρίου 1997

ΠΕΡΙΕΧΟΜΕΝΑ

ΑΝΑΔΑΣΩΣΕΙΣ

ΑΠΟΦΑΣΕΙΣ

Κήρυξη ως αναδασωτέας Εγχωρίου περιουσίας δασικής έκτασης στη θέση Ελληνικά της Κοινότητας Μητάτων - Κυθήρων της Νομαρχίας Πειραιά 1

ΠΟΛΕΟΔΟΜΙΑ

ΑΠΟΦΑΣΕΙΣ

Τροποποίηση ρυμοτομικού σχεδίου Δ. Ακράτας Ν. Αχαΐας 2
 Τροποποίηση ποσοστού κάλυψης στην ιδιοκτησία Α. Μαράτου στο Ο.Τ. 1404 του σχεδίου πόλεως Δ. ΠΑΤΡΕΩΝ 3
 Τροποποίηση ρυμοτομικού σχεδίου Δεμενικών Κοιν. Σαραβαλιού Ν. Αχαΐας 4

ΑΝΑΔΑΣΩΣΕΙΣ

ΑΠΟΦΑΣΕΙΣ

Αριθ. Δ/1845 π.ε. (1)
 Κήρυξη ως αναδασωτέας Εγχωρίου περιουσίας δασικής έκτασης στη θέση Ελληνικά της Κοινότητας Μητάτων - Κυθήρων της Νομαρχίας Πειραιά.

Ο ΓΕΝΙΚΟΣ ΓΡΑΜΜΑΤΕΑΣ ΠΕΡΙΦ. ΑΤΤΙΚΗΣ

Σύμφωνα με:

- 1) Τις διατάξεις: α) του άρθρου 117 παρ. 3 του Συντάγματος της Ελλάδος.
- β) Των αρ. 188 - 205 του Ν.Δ. 86/69 «περί δασικού κώδικος» και αρ. 37 - 44 Ν. 998/79.
- γ) Του Ν. 3200/1955 «περί διοικητικής αποκεντρώσεως» σε συνδυασμό με τις διατάξεις του Ν.Δ. 332/1970 «περί συμπληρώσεως των διατάξεων διοικητικής αποκεντρώσεως» σε συνδυασμό και του 709/1970 Β.Δ/τος που εκδόθηκε σε τέλεση αυτού.
- 2) Τας διαταγές του Υπουργείου Γεωργίας:

α) 160417/1180/9.7.1980, β) 182447/3049/24.9.1980.

γ) 141823/24.2.1983, δ) 80300/4928/5.8.1991.

3) Την πρόταση που υποβλήθηκε με την 5023/27.9.96 αναφορά αρμόδιου Δασαρχείου Πειραιά σχετικά με την κήρυξη ως αναδασωτέας της κατωτέρω δασικής έκτασης και καταστράφηκε από πυρκαγιά την 11.7.1996 έκταση 13 στερμμάτων στη θέση Ελληνικά Περιφέρειας Κοινότητας Μητάτων Κυθήρων και καλυπτόταν από ασπάλθους, ρείκια, αχινιπόδι, αφάνες.

Επειδή η έκταση χρειάζεται προστασία για την δημιουργία της δασικής βλάστησης που καταστράφηκε από πυρκαγιά και η οποία θα αποκατασταθεί με φυσική αναγέννηση ή με πρόγραμμα τεχνητής αναδάσωσης, μέσα σε τρία χρόνια, που θα καταρτίσει το αρμόδιο Δασαρχείο και δεν υπάρχει φιλοδασική επιτροπή για να γνωμοδοτήσει πάνω στο θέμα αυτό, αποφασίζουμε:

Κυρύσσουμε ως αναδασωτέα, με σκοπό την προστασία για την επαναδημιουργία της δασικής βλάστησης, που κάηκε εγχωρ. περιουσίας δασική έκταση 13 στρέμματα.

Η έκταση αυτή που βρίσκεται στη θέση Ελληνικά της Περιφέρειας Κοινότητας Μητάτων - Κυθήρων της Νομαρχίας Πειραιά καλυπτόταν από: ασπάλθους, αφάνες αινιπόδι, ρείκια και κάηκε την 17.7.1996.

Σχετικό διάγραμμα 1:5000, το οποίο αποτελεί αναπόσπαστο μέρος της απόφασης αυτής και στο οποίο η έκταση φαίνεται με στοιχεία Α,Β,Γ,Δ,Α και με όρια:

Ανατολικά: Επαρχιακός δρόμος.

Δυτικά: Δασική έκταση.

Βόρεια: Δρόμος και δασική έκταση.

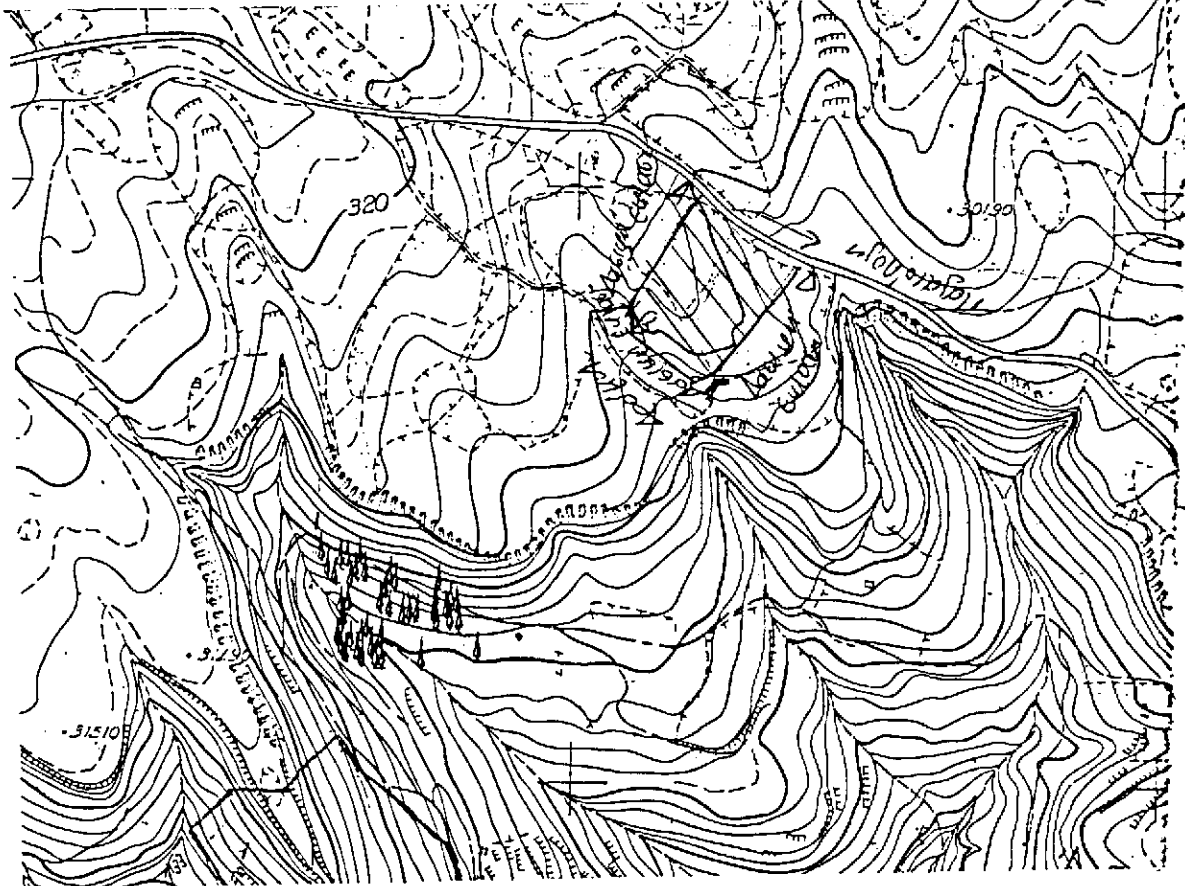
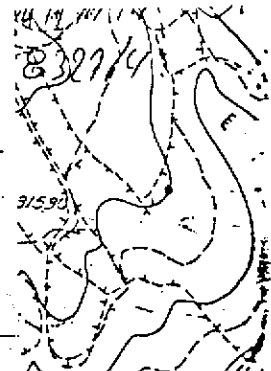
Νότια: Δασική έκταση.

Η απόφαση αυτή να δημοσιευθεί στην Εφημερίδα της Κυβερνήσεως.

Πειραιάς, 24 Ιανουαρίου 1997

Με εντολή Γεν. Γραμματέα Περιφ. Αττικής
 Ο Προϊστάμενος της Περιφέρειας Δ/σης Πειραιά
 ΣΠΥΡ. ΔΗΜΗΤΡΑΚΑΚΗΣ

ΑΠΟΣΠΑΣΜΑ ΧΑΡΤΟΥ ΚΛΙΜΑ: 1:5000
 Αριθ. φύλλου 8327/4 Πρωτότυπο ημ 11-7-1996
 Κασίβα δασική έκταση επί δέσμης ΕΛΛΗΝΙΣΜΑ
 περιοχή Κονιότισσι Αιτωτών
 Έμβαση ΑΒΓΔ έκταση 13,00 στρέμματα





Αντίκτυπος 2/1845 ο.ε/24-1-97
 α.ε.ε.ε.ε.ε.

Ποταμός 11-9-1996
 οδ. 170/171

ΘΕΟΔΩΡΟΠΟΥΛΟΣ

Πρωτότυπο 124-1-1997 Πρωτότυπο 23-1-1997 Πρωτότυπο 173-9-1996

Handwritten signature



Αντώνιος Θ. Αντωνόπουλος
 Δασάρχης Τυφλιώτης Α'

Handwritten signature

ΠΟΛΕΟΔΟΜΙΑ**ΑΠΟΦΑΣΕΙΣ**

Αριθ. 16030 Π.Ε.

(2)

Τροποποίηση ρυμοτομικού σχεδίου Δ. Ακράτας Ν. Αχαΐας.

Ο ΝΟΜΑΡΧΗΣ ΑΧΑΪΑΣ

Έχοντας υπόψη:

1) Το Ν.Δ. της 17.7.1923 «περί σχεδίων πόλεων και κωμών του Κράτους» και ειδικότερα τα άρθρα 3 και 70.

2) Τον Α.Ν. 314/1968 (ΦΕΚ 47/Α) όπως τροποποιήθηκαν και συμπληρώθηκαν με το υπ' αριθ. 1018/71 Ν. Δ/γμα (ΦΕΚ 220/Α) και με την παρ. 3 του άρθρου 34 του Ν. 1577/85 (ΦΕΚ 210/Α).

3) Τις διατάξεις του με αριθ. 183/1986 Π.Δ/τος (ΦΕΚ 70/Α) και ειδικότερα το άρθρο 1 παρ. 1.

4) Την με αριθ. 81/1996 γνωμοδότηση Δ. Ακράτας.

5) Το με αριθ. 27/22.11.96 πρακτικό όπου η γνωμοδότηση του Σ.Χ.Ο.Π. Νομ. Αχαΐας, αποφασίζουμε:

Άρθρο 1

Εγκρίνεται η τροποποίηση του ρυμοτομικού σχεδίου Δ.

Ακράτας και τροποποιούμε τα Ο.Τ. 38-39 με σκοπό την καλύτερη αναμόρφωση των κοινοχρήστων χώρων και καθορισμού χώρου για την ανέγερση τουριστικού περιπτέρου του Δήμου Ακράτας.

Η τροποποίηση αυτή αναλυτικά φαίνεται στο με κλίμακα 1:500 τοπογραφικό διάγραμμα που συνοδεύει την παρούσα απόφαση και είναι αναπόσπαστο τμήμα αυτής.

Άρθρο 2

Η παρούσα τροποποίηση επιβαρύνει τον κρατικό προϋπολογισμό το ύψος δεν μπορεί να προϋπολογισθεί.

Άρθρο 3

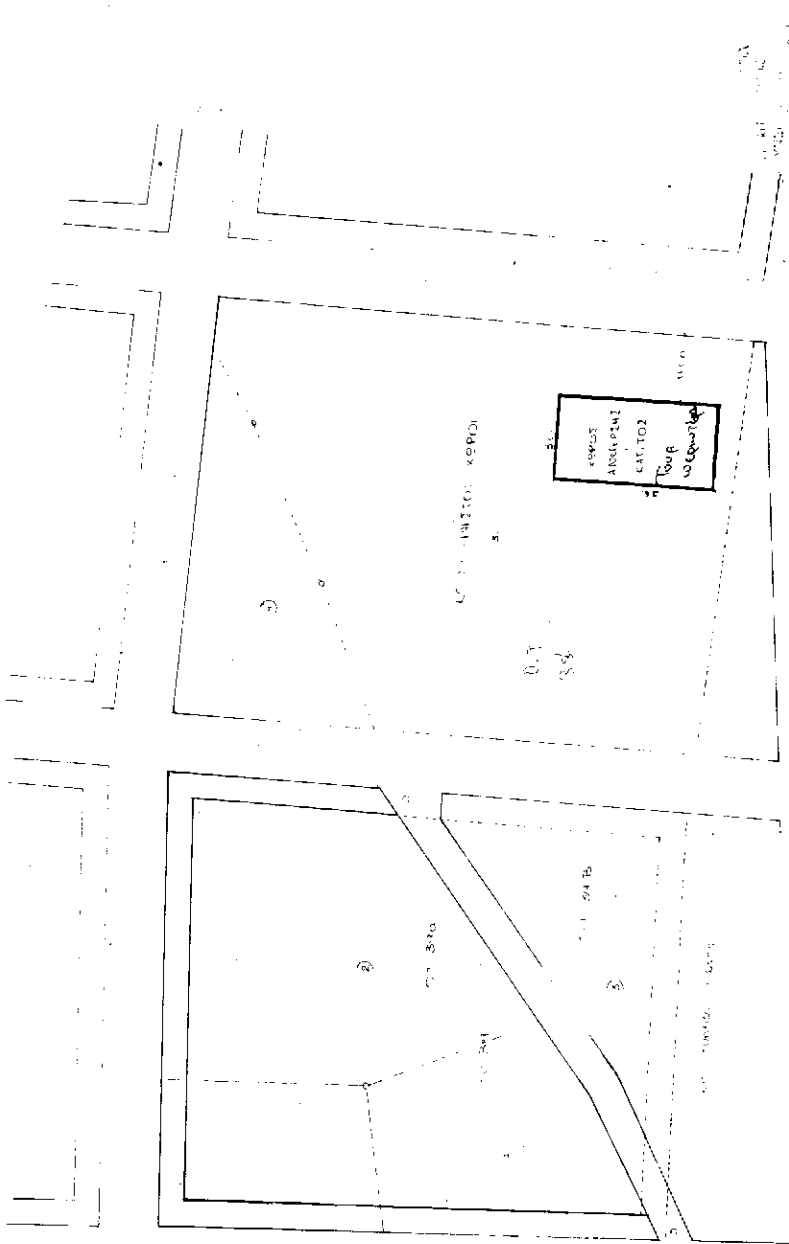
Η ισχύς της παρούσης απόφασης αρχίζει από την ημέρα δημοσίευσης στην Εφημερίδα της Κυβερνήσεως.

Η απόφαση αυτή να δημοσιευθεί στην Εφημερίδα της Κυβερνήσεως.

Πάτρα, 13 Ιανουαρίου 1997

Ο Νομάρχης

ΕΥΣΤ. ΑΘΑΝΑΣΟΠΟΥΛΟΣ - ΣΕΡΕΤΗΣ



- ΟΝΟΜΑ ΔΙΚΑΙΟΥΧΩΝ ΔΙΣΧ
- 1 Κωνσταντίνος Π Ουμανόπουλος Πόρ Ακράτας
 - 2 Τάσος Κορολιός Ακράτας
 - 3 Δημήτρης Ακράτας Ακράτας
 - 4 Κωνσταντίνος Τσιώρο Ακράτας

Επισημ. σε τεμάχιο (10 τετρακ. μέτρ.)
 Α. ΠΡΩΤΗ ΠΡΩΤΗ ΔΕΚ 195/5 5 45
 ΟΙΚΟΣ ΣΥΜΜΕΤΡΙΚΗΣ ΠΕΡΙΦΕΡΕΙΑΣ ΠΟΡΤΟΓΑΛΙΚΩΝ
 ΣΥΝΤΑΞΗΣ ΠΡΑΞΕΩΣ ΣΥΜΒΑΤΗΡΙΑΣ
 Αριθμός Μετρήσεων Ακράτας ΝΕ 40/2-19 401
 ΠΕΚ 920 Α 18 12 41
 ΔΙΑΜΕΤΡΟ 900%
 2 Δ 1100
 ΜΕΤΡΗΣΗ 4000
 ΠΡΟΣΤΕΦΕΡΗ + 2000 ΣΕ ΠΕΡΙΦΕΡΕΙΑ ΠΕΡΙΦΕΡΕΙΑΣ
 + 1500 ΣΕ ΠΕΡΙΦΕΡΕΙΑ ΠΕΡΙΦΕΡΕΙΑΣ
 1 ΟΙΚΟΣ ΣΥΜΜΕΤΡΙΚΗΣ ΠΕΡΙΦΕΡΕΙΑΣ
 ΧΡΗΣΗ ΤΕΜΑΧΙΑ ΛΑΤΩΝΙΑ

Παραρτ 10/6/96
 Ο Συναρτ 300

[Handwritten signature]



ΑΝΕΓΕΡΣΗ ΤΟΥΡΙΣΤΙΚΟ ΤΕΛΕΙΩΣΕΩΣ
 ΣΤΗΝ ΠΑΡ ΣΥΜΒΑΤΗΡΙΑΣ
 ΠΑΙΔΕΥΣΙΑ ΔΗΜΟΥ ΑΚΡΑΤΑΣ
 ΑΝ 1 ΣΟΥ
 ΠΙΝΑΚΙΑ ΝΟ 2

ΠΡΩΤΗ ΠΡΩΤΗ ΔΕΚ 195/5 5 45



ΤΟΠΟΓΡΑΦΙΚΟ ΔΙΑΓΡΑΜΜΑ ΕΚΔΟΣΗΣ

1956/94
 ΚΑΤΑΣΤΑΣΗ ΚΑΤΙΣΤΟΤΗΤΟΣ
 ΠΟΡΤΟΓΑΛΙΚΩΝ
 ΚΑΤΑΣΤΑΣΗ ΚΑΤΙΣΤΟΤΗΤΟΣ
 ΠΟΡΤΟΓΑΛΙΚΩΝ

Αριθ. 11442

(3)

Άρθρο 1

Τροποποίηση ποσοστού κάλυψης στην ιδιοκτησία Α. Μαράτου στο Ο.Τ. 1404 του σχεδίου πόλεως Δ. ΠΑΤΡΕΩΝ.

Εγκρίνεται η τροποποίηση του ποσοστού κάλυψης από 60% σε 70% στην ιδιοκτησία Αθανασίου Μαράτου στο Ο.Τ. 1404 του εγκεκρι. σχεδίου πόλεως Δ. Πατρέων περιοχή Ανθούπολης.

Ο ΝΟΜΑΡΧΗΣ ΑΧΑΪΑΣ

Άρθρο 2

Έχοντας υπόψη:

Η παρούσα τροποποίηση δεν επιβαρύνει τον κρατικό προϋπολογισμό.

1) Το Ν.Δ. της 17.7.1923 «περί σχεδίων πόλεων και κωμών του Κράτους» και ειδικότερα τα άρθρα 3 και 70.

2) Τον Α.Ν. 314/1968 (ΦΕΚ 47/Α) όπως τροποποιήθηκαν και συμπληρώθηκαν με το υπ' αριθ. 1018/71 Ν. Δ/γμα (ΦΕΚ 220/Α) και με την παρ. 3 του άρθρου 34 του Ν. 1577/85 (ΦΕΚ 210/Α).

Άρθρο 3

Η ισχύς της παρούσης απόφασης αρχίζει από την ημέρα δημοσίευσης στην Εφημερίδα της Κυβερνήσεως.

3) Τις διατάξεις του με αριθ. 183/1986 Π.Δ/τος (ΦΕΚ 70/Α) και ειδικότερα το άρθρο 1 παρ. 1.

Η απόφαση αυτή να δημοσιευθεί στην Εφημερίδα της Κυβερνήσεως.

4) Την με αριθ. 324/22.5.1996 γνωμοδότηση Δ.Σ. Πατρέων.

Πάτρα, 23 Δεκεμβρίου 1996

5) Το με αριθ. 19/6.9.96 πρακτικό όπου η γνωμοδότηση του Σ.Χ.Ο.Π. Νομ. Αχαΐας, αποφασίζουμε:

Ο Νομάρχης

ΕΥΣΤ. ΑΘΑΝΑΣΟΠΟΥΛΟΣ - ΣΕΡΕΤΗΣ

Αριθ. 16033

Τροποποίηση ρυμοτομικού σχεδίου Δεμενίκων Κοιν. Σαραβαλίου Ν. Αχαΐας.

Ο ΝΟΜΑΡΧΗΣ ΑΧΑΪΑΣ

Έχοντας υπόψη:

- 1) Το Ν.Δ. της 17.7.1923 «περί σχεδίων πόλεων και κωμών του Κράτους» και ειδικότερα τα άρθρα 3 και 70.
- 2) Τον Α.Ν. 314/1968 (ΦΕΚ 47/Α) όπως τροποποιήθηκαν και συμπληρώθηκαν με το υπ' αριθ. 1018/71 Ν. Δ/γμα (ΦΕΚ 220/Α) και με την παρ. 3 του άρθρου 34 του Ν. 1577/85 (ΦΕΚ 210/Α).
- 3) Τις διατάξεις του με αριθ. 183/1986 Π.Δ/τος (ΦΕΚ 70/Α) και ειδικότερα το άρθρο 1 παρ. 1.
- 4) Την με αριθ. 112/22.8.1996 γνωμοδότηση Κοιν. Συμβουλίου Σαραβαλίου.
- 5) Το με αριθ. 27/22.11.96 πρακτικό όπου η γνωμοδότηση του Σ.Χ.Ο.Π. Νομ. Αχαΐας, αποφασίζουμε:

Άρθρο 1

Εγκρίνεται η τροποποίηση του ρυμοτομικού σχεδίου και

(4) τροποποιούμε τις οικοδομικές γραμμές που ορίζουν τον πεζόδρομο μεταξύ των οικ. τετραγώνων Γ99-Γ100-Γ101 εμπροσθεν των ιδιοκτησιών με αριθ. 4 και 5.

Η τροποποίηση αυτή αναλυτικά φαίνεται στο με κλίμακα 1:500 τοπογραφικό διάγραμμα που συνοδεύει την παρούσα απόφαση και είναι αναπόσπαστο τμήμα αυτής.

Άρθρο 2

Η παρούσα τροποποίηση δεν επιβαρύνει τον κρατικό προϋπολογισμό.

Άρθρο 3

Η ισχύς της παρούσης απόφασης αρχίζει από την ημέρα δημοσίευσής στην Εφημερίδα της Κυβερνήσεως.

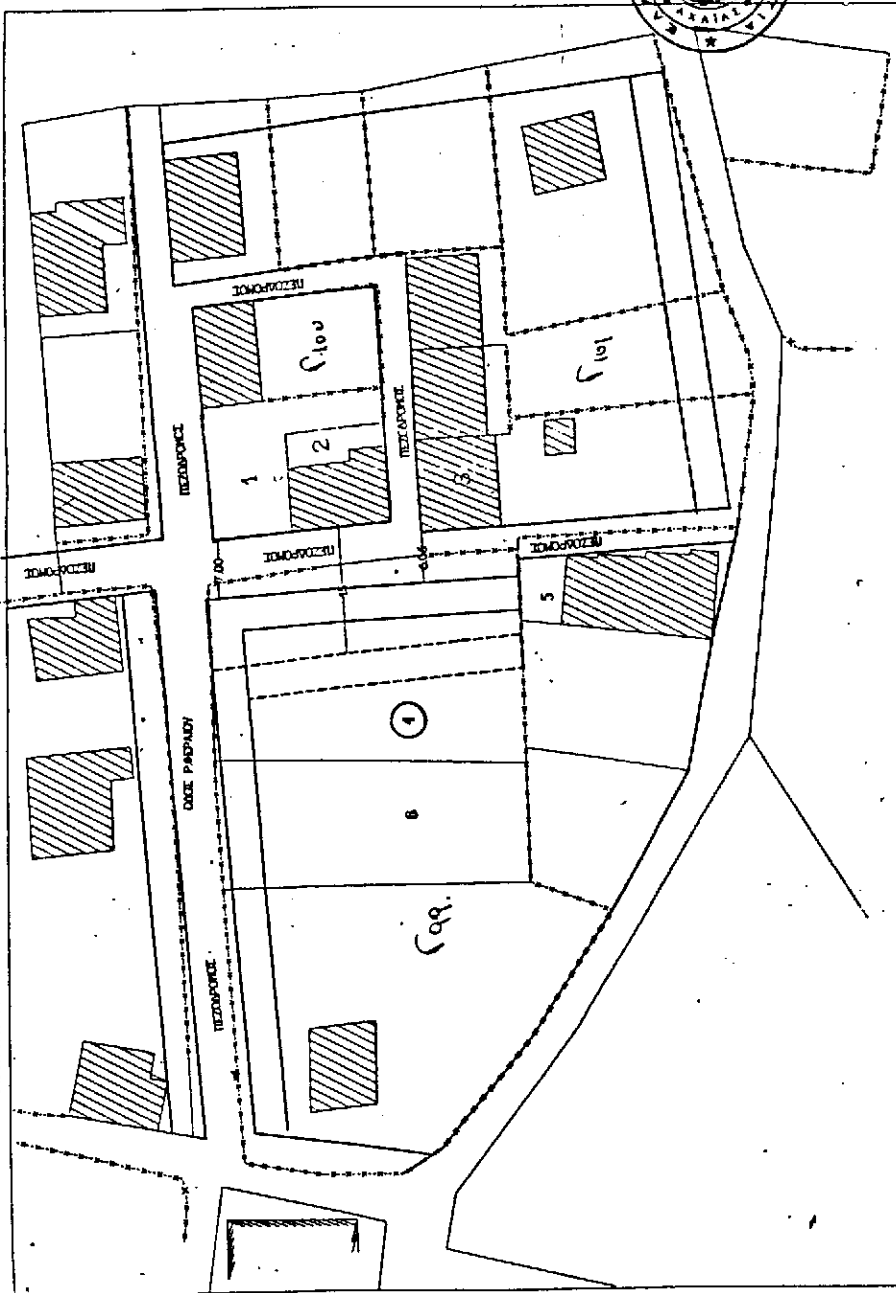
Η απόφαση αυτή να δημοσιευθεί στην Εφημερίδα της Κυβερνήσεως.

Πάτρα, 23 Δεκεμβρίου 1996

Ο Νομάρχης

ΕΥΣΤ. ΑΘΑΝΑΣΟΠΟΥΛΟΣ - ΣΕΡΕΤΗΣ

ΠΛΑΝΟΣ ΔΕΜΕΝΙΚΩΝ ΚΟΙΝΩΝΙΑΣ
ΚΛΙΜΑΚΑ 1:500.



ΕΛΛΗΝΙΚΗ ΔΗΜΟΚΡΑΤΙΑ
ΚΟΙΝΩΝΙΚΗ ΑΓΙΤΗΣ ΚΙΣΕ
ΔΙΕΥΘΥΝΣΗ Χ.Ο.Π.
Το παρόν σχέδιο είναι έργο του
Κ.Ο.Π. με αριθμό 16031/96
Πάρος 23-12-96

Ο Αρχιτέκτονας Γεωργιος Γ. Γεωργίου

ΒΑΣΙΛΗΣ ΣΠΙΛΗΣ
Χ.Ο.Π. ΚΑΙ Π.Ο.Α. ΚΑΡΔΙΝΗΣ



..... διαγράψτε τις κατασκευές που
..... διαγράψτε τις κατασκευές που
..... διαγράψτε τις κατασκευές που

ΚΤΗΜΑΤΟΛΟΓΙΚΟΣ ΠΙΝΑΚΑΣ

| Α/Α | ΦΕΡΟΜΕΝΟΣ ΙΔΙΟΚΤΗΤΗΣ | ΔΙΕΥΘΥΝΣΗ |
|-----|---------------------------------|-----------|
| 1 | ΓΕΩΡΓΙΑΡΑΣ | ΔΕΜΕΝΙΚΑ |
| 2 | ΕΡΑΝΧΡΥΣΤΙΚΟΥ | ΔΕΜΕΝΙΚΑ |
| 3 | ΒΑΓΔΑΝΤΖΑΚΟΠΟΥΛΟΣ | ΔΕΜΕΝΙΚΑ |
| 4 | Ν. ΧΑΛΔΕΡΟΥ | ΔΕΜΕΝΙΚΑ |
| 5 | Ν. ΑΝΑΓΓΕΛΟΠΟΥΛΟΣ | ΔΕΜΕΝΙΚΑ |
| 6 | Ε. ΓΑΡΤΑΡΕΤΑ ΚΑΜΥΝ Α. ΓΑΡΤΑΡΕΤΑ | ΔΕΜΕΝΙΚΑ |

ΠΑΤΡΑ ΜΕΤΡΗΣΕΩΣ 1996
ΥΠΕΥΘΥΝΟΣ ΓΕΩΜΕΤΡΙΚΟΙΣ ΜΕΤΡΗΣΕΩΣ
ΔΙΠΛΩΜΑΤΙΣΤΗΣ ΓΕΩΜΕΤΡΙΚΟΣ
ΠΡΟΤΥΠΟΝ ΣΧΕΔΙΟΝ ΓΕΩΜΕΤΡΙΚΩΝ ΜΕΤΡΗΣΕΩΣ
ΜΕΛ. Τ.Ε.Ε. ΑΝ. ΔΗΜ. 822/95 ΑΡΜ 4324008
ΓΟΥΝΑΡΗ 108-110 Τ.Κ. 26224 ΠΑΤΡΑ

Η. ΑΝΔΡΕΟΠΟΥΛΟΣ