



04011473112970008



10589

ΕΦΗΜΕΡΙΣ ΤΗΣ ΚΥΒΕΡΝΗΣΕΩΣ

ΤΗΣ ΕΛΛΗΝΙΚΗΣ ΔΗΜΟΚΡΑΤΙΑΣ

ΤΕΥΧΟΣ ΤΕΤΑΡΤΟ

Αρ. Φύλλου 1147

31 Δεκεμβρίου 1997

ΠΕΡΙΕΧΟΜΕΝΑ**ΑΠΑΛΟΤΡΙΩΣΕΙΣ****ΑΠΟΦΑΣΕΙΣ**

Κήρυξη αναγκαστικής απαλλοτρίωσης έκτασης 310 τ.μ. στην περιοχή Μήλεσι Αττικής, Κοινότητα Μαλακάσας, για τη λειτουργία και ασφάλεια των γεωτρήσεων που ανοίχθηκαν από το ΙΓΜΕ για λογαριασμό της ΕΥΔΑΠ. 1

ΠΟΛΕΟΔΟΜΙΑ**ΑΠΟΦΑΣΕΙΣ**

Τροποποίηση ρυμοτομικού σχεδίου Δ. Αιγίου Ν. Αχαΐας. 2
Τροποποίηση ρυμοτομικού σχεδίου πόλεως Δήμου Πατρέων Ν. Αχαΐας. 3

ΑΝΑΚΟΙΝΩΣΕΙΣ

Ειδοποίηση παρακατάθεσης αποζημίωσης ακινήτων που έχουν ρυμοτομηθεί με το εγκεκριμένο ρυμοτομικό σχέδιο στο Δήμο Μεταμόρφωσης για τη διπλάτυνση της Ε.Ο. Αθηνών - Λαμίας από την οδό Σύρου έως Ελ. Βενιζέλου σύμφωνα με τις ενδείξεις της πράξης αναλογισμού 26/89 και συμ. Π.Α. 8/90 4

στάσεως ενιαίου φορέα Υδρεύσεως - Αποχετεύσεως Πρωτεύουσας» ΦΕΚ 190/23.8.90 τ.Α'.

2. Τις διατάξεις του Ν.Δ. 797/71 «περί αναγκαστικών απαλλοτριώσεων» ΦΕΚ 1/1.1.71 τ.Δ' και του Ν. 2040/92 σε συνδυασμό με το Ν. 1068/80.

3. Τις διατάξεις του άρθρου 6 παρ. 20 του Ν. 2052/92.

4. Την απόφαση του Διοικητικού Συμβουλίου της ΕΥΔΑΠ 10599/6.2.97 με την οποία εγκρίθηκε η απαλλοτρίωση συνολικής έκτασης 310 τ.μ. στην περιοχή Μήλεσι Αττικής Κοινότητας Μαλακάσας για τη λειτουργία και ασφάλεια των γεωτρήσεων που ανοίχθηκαν από το ΙΓΜΕ για λογαριασμό της ΕΥΔΑΠ.

5. Τις διατάξεις του Π. Δ/τος 76/85 (ΦΕΚ 27/1.3.85 τ.Α') «περί Δημοτικού και Κοινοτικού Κώδικα».

6. Τις διατάξεις του Π. Δ/τος 69/88 (ΦΕΚ 28Α/88) «περί Οργανισμού της Γενικής Γραμματείας Δημ. Έργων».

7. Το με αριθμ. Δ6/612/31.10.97 έγγραφο της Δ/σης Δ6, αποφασίζουμε:

Κηρύσσουμε αναγκαστική απαλλοτρίωση των ακινήτων, που απεικονίζονται και περικλείονται με κόκκινη γραμμή στο συνημμένο τοπογραφικό διάγραμμα με αριθμ. ΑΓ 4 που συνέταξε η ΕΥΔΑΠ συνολικού εμβαδού 310 τ.μ. για τη λειτουργία και ασφάλεια των γεωτρήσεων στην περιοχή Μήλεσι Αττικής, Κοινότητα Μαλακάσας.

Στην έκταση που απαλλοτριώνεται υπέρ και με δαπάνες της ΕΥΔΑΠ προβάλλει δικαιώματα κυριότητας: Το ΙΔΡΥΜΑ ΑΜΑΛΙΕΙΟΥ.

Η απόφαση αυτή να δημοσιευθεί στην Εφημερίδα της Κυβερνήσεως.

Αθήνα, 15 Δεκεμβρίου 1997

Ο ΥΠΟΥΡΓΟΣ

ΚΩΝ. ΛΑΛΙΩΤΗΣ

ΑΠΑΛΟΤΡΙΩΣΕΙΣ**ΑΠΟΦΑΣΕΙΣ**

Αριθ. Δ12/0/36548 (1)
Κήρυξη αναγκαστικής απαλλοτρίωσης έκτασης 310 τ.μ. στην περιοχή Μήλεσι Αττικής, Κοινότητα Μαλακάσας, για τη λειτουργία και ασφάλεια των γεωτρήσεων που ανοίχθηκαν από το ΙΓΜΕ για λογαριασμό της ΕΥΔΑΠ.

Ο ΥΠΟΥΡΓΟΣ**ΠΕΡΙΒΑΛΛΟΝΤΟΣ, ΧΩΡΟΤΑΞΙΑΣ ΚΑΙ ΔΗΜ. ΕΡΓΩΝ**

Έχοντας υπόψη:

1. Τις διατάξεις του άρθρου 28 του Ν. 1068/80 «περί συ-

ΠΟΛΕΟΔΟΜΙΑ**ΑΠΟΦΑΣΕΙΣ**

Αριθ. 12688

(2)

Τροποποίηση ρυμοτομικού σχεδίου Δ. Αιγίου Ν. Αχαΐας.

Ο ΝΟΜΑΡΧΗΣ ΑΧΑΪΑΣ

Έχοντας υπόψη:

1. Το Ν.Δ. της 17.7.1923 «περί σχεδίων πόλεων και κωμών του κράτους» και ειδικότερα τα άρθρα 3 και 70.

2. Τον Α.Ν. 314/1968 (ΦΕΚ 47/Α) όπως τροποποιήθηκαν και συμπληρώθηκαν με το υπ' αριθ. 1018/71 Ν. Διατ/γμα (ΦΕΚ 220/Α) και με την παρ. 3 του άρθρου 34 του Ν. 1577/85 (ΦΕΚ 210/Α).

3. Τις διατάξεις του με αριθ. 183/1986 Π. Διατ/τος (ΦΕΚ 70/Α) και ειδικότερα το άρθρο 1 παρ. 1.

4. Την με αριθ. 307/97 γνωμοδότηση Δ. Αιγίου.

5. Το με αριθ. 22/3.10.97 πρακτικό όπου η γνωμοδότηση του Σ.Χ.Ο.Π. Νομ. Αχαΐας, αποφασίζουμε:

Άρθρο 1

Εγκρίνεται η τροποποίηση του ρυμοτομικού σχεδίου και τροποποιούμε το Ο.Τ. 66 ως προς την οικοδομική γραμμή της οδού Ερμού.

Η τροποποίηση αυτή αναλυτικά φαίνεται στο με κλίμακα 1:200 τοπογραφικό διάγραμμα που συνοδεύει την παρούσα απόφαση και είναι αναπόσπαστο τμήμα αυτής.

Άρθρο 2

Η παρούσα τροποποίηση δεν επιβαρύνει τον κρατικό προϋπολογισμό.

Άρθρο 4

Η ισχύς της παρούσης απόφασης αρχίζει από την ημέρα δημοσίευσης στην Εφημερίδα της Κυβερνήσεως.

Η παρούσα να δημοσιευθεί στην Εφημερίδα της Κυβερνήσεως.

Πάτρα, 8 Δεκεμβρίου 1997

Ο Νομάρχης

ΕΥΣΤ. ΑΘΑΝΑΣΟΠΟΥΛΟΣ-ΣΕΡΕΤΗΣ



ΕΛΛΗΝΙΚΗ ΔΗΜΟΚΡΑΤΙΑ
ΝΟΜΑΡΧΙΑΚΗ ΔΙΕΥΘΥΝΣΗ
ΔΙΕΥΘΥΝΣΗ Χ.Ο.Π.
Το παρόν διάγραμμα συντάσσεται με υπ' αριθ. 41/2008 απόφαση της Δ.Δ.Χ.Ο.Π. Αρ. 24/2008
Ο Α.Υ.Τ. Διευθ. Χ.Ο.Π.



Οι παρ. 1 και 2 του άρθρου 10 του Ν. 2508/1997
απόφαση της Δ.Δ.Χ.Ο.Π. Αρ. 24/2008
ΕΛΛΗΝΙΚΗ ΔΗΜΟΚΡΑΤΙΑ
ΝΟΜΑΡΧΙΑΚΗ ΔΙΕΥΘΥΝΣΗ
ΔΙΕΥΘΥΝΣΗ Χ.Ο.Π.

Αριθ. 13391

(3)

Τροποποίηση ρυμοτομικού σχεδίου πόλεως Δήμου
Πατρέων Ν. Αχαΐας.

Ο ΝΟΜΑΡΧΗΣ ΑΧΑΪΑΣ

Έχοντας υπόψη:

1. Το Ν.Δ. της 17.7.1923 «περί σχεδίων πόλεων και κω-
μών του κράτους» και ειδικότερα τα άρθρα 3 και 70.

2. Τον Α.Ν. 314/1968 (ΦΕΚ 47/Α) όπως τροποποιήθηκαν
και συμπληρώθηκαν με το υπ' αριθ. 1018/71 Ν. Διατ/γμα
(ΦΕΚ 220/Α) και με την παρ. 3 του άρθρου 34 του Ν.
1577/85 (ΦΕΚ 210/Α).

3. Τις διατάξεις του με αριθ. 183/1986 Π. Διατ/τος (ΦΕΚ
70/Α) και ειδικότερα το άρθρο 1 παρ. 1.

4. Τις με αριθ. 69/97 και 554/97 αποφάσεις του Δημ.
Συμβουλίου Δήμου Πατρών.

5. Το με αριθ. 23/17.10.97 πρακτικό όπου η γνωμοδότη-
ση του Σ.Χ.Ο.Π. Νομού Αχαΐας, αποφασίζουμε:

Άρθρο 1

Εγκρίνεται η τροποποίηση του ρυμοτομικού σχεδίου

πόλεως Πατρών στην περιοχή Έξω Αγυιάς, μεταξύ των ο-
δών Αρέθα - Τέλου Άγρα, Καλομοίρη και Μαντζάρου δι' α-
ναδιατάξεως της ρυμοτομίας των Ο.Τ. 1562 και 1563α.

Η τροποποίηση αυτή αναλυτικά φαίνεται στο με κλίμα-
κα 1:200 τοπογραφικό διάγραμμα που συνοδεύει την πα-
ρούσα απόφαση και είναι αναπόσπαστο τμήμα αυτής.

Άρθρο 2

Η παρούσα τροποποίηση δεν επιβαρύνει τον κρατικό
προϋπολογισμό.

Άρθρο 4

Η ισχύς της παρούσης απόφασης αρχίζει από την ημέ-
ρα δημοσίευσής στην Εφημερίδα της Κυβερνήσεως.

Η παρούσα να δημοσιευθεί στην Εφημερίδα της Κυ-
βερνήσεως.

Πάτρα, 4 Νοεμβρίου 1997

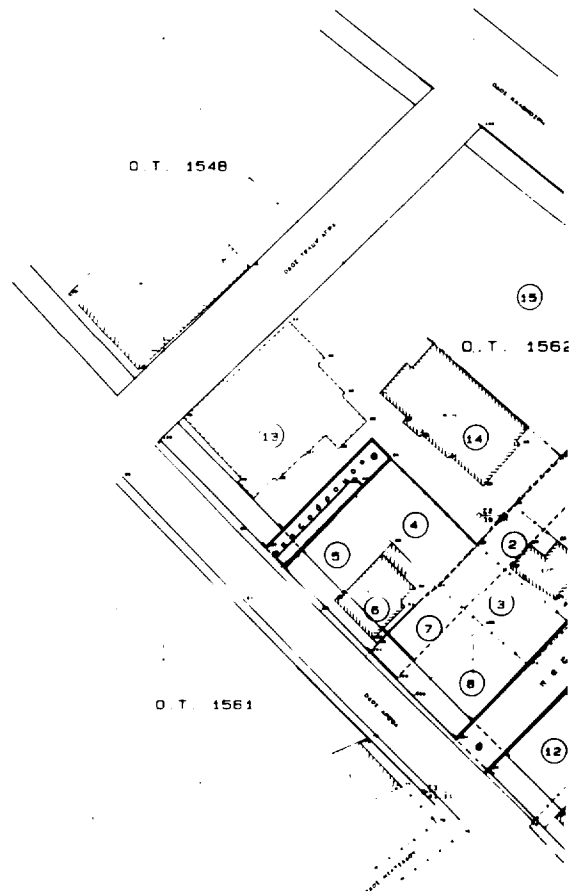
Ο Νομάρχης

ΕΥΣΤ. ΑΘΑΝΑΣΟΠΟΥΛΟΣ-ΣΕΡΕΤΗΣ

ΤΡΟΠΟΠΟΙΗΣΗ ΡΥΜΟΤΟΜΙΚΟΥ
ΣΧΕΔΙΟΥ ΠΟΛΕΩΣ ΠΑΤΡΩΝ

(αναδιατάξη των Ο.Τ. 1562, 1563α, μεταξύ των οποίων
Αρ.Π.Α. Τ. Αγ.ρ. Μαντάρου, Καλαμίου)
ΣΥΜΦΩΝΑ ΜΕ ΤΗΝ ΥΠ ΑΡΙΘΜ.
ΑΠΟΦΑΣΗ ΝΟΜΑΡΧΗ ΑΧΑΪΑΣ


ΚΤΗΜΑΤΟΛΟΓΙΚΟΣ ΠΙΝΑΚΑΣ		
Α/Α	ΟΝΟΜΑΤΕΠΩΝΥΜΟ ΙΔΙΟΚΤΗΤΗ	Δ/ΝΣΗ ΚΑΤΟΙΚΙΑΣ
1	ΚΩΝ/ΝΟΣ ΑΡΒΑΣΙΤΗΣ	Κυρίου 19 Ευταίου
2	ΑΡΘ ΓΕΩΡΓΙΟΣΤΟΠΟΥΛΟΥ	Παύλου Αρ.Π. Ευταίου
3	ΚΩΝ/ΝΑ ΤΣΙΓΚΑ	Αν.Του 88-71 Ευταίου
4	ΔΕΣΠΟΙΝΑ ΚΑΚΟΥ	Ισοπέδου 9 Ευταίου
5	ΕΛΕΝΗ ΣΕΡΦΑ	Αρ.Π.Α.Α.Α.Α.Α. 99 Ευταίου
6	ΚΩΝ/ΝΟΣ ΚΥΡΚΑΔΙΑΣ	Αρ.Π. 11 Ευταίου
7	ΠΑΝΑΓΙΩΤΗΣ ΣΕΓΚΟΥΝΗΣ	ΕΠ. Στρατιών 206 Ευταίου
8	ΝΙΚΟΛΑΟΣ ΣΕΓΚΟΥΝΗΣ	Γεννητών 7 Ευταίου
9	ΔΙΟΝΥΣΙΟΣ ΑΥΡΑΝ	Αρ.Π.Α. 90 Ευταίου
10	ΜΑΡΙΑ ΤΣΙΓΚΑ	Με.Τ.Α.Α. 2 Ευταίου
11	ΣΤΑΥΡΟΣ ΣΤΑΥΡΟΠΟΥΛΟΣ	Μαντάρου 3 Ευταίου
12	ΚΩΝ/ΝΟΣ ΚΑΡΑΛΗΣ	Αγίου 17 Ευταίου
13	ΚΡ. ΤΣΙΓΚΑ (Δ/Κ.Τ.Α.Α. Αρ.Π.Α.Α.Α.Α.Α.)	Το.Π. Αγ.ρ. 88 Ευταίου
14	ΕΥ. ΜΠΑΛΑΓΙΑΝΝΗΣ-ΑΓΓ. ΑΡΣΕΝ. Δ/Κ.Τ.Α.Α. Αρ.Π.Α.Α.Α.Α.Α.	Αρ.Π. 7 Ευταίου
15	ΑΒΡΑΜΙΔΗΣ ΒΑΣΙΛΟΠΟΥΛΟΣ	Καλαμίου 80, Αυστραλίας Ευταίου



ΔΗΜΟΣ ΠΑΤΡΕΩΝ
Δ/ΝΣΗ ΠΟΛΕΟΔΟΜΙΚΟΥ ΣΧΕΔΙΑΣΜΟΥ
& ΕΦΑΡΜΟΓΩΝ

1. Ομορτυκή της Επαρχιακής Γεωτ. Υπηρεσίας Νο. 5337/Α/5520/2004 της Δ/νσης Γ.Υ.Β.Α.Μ.Α.
2. Βύσμα της 9/3/04 Π.Δ. της Π.Δ. 34/2004 του Ε.Ο.Κ. 3. 1562/2004 Π.Δ.

Π.Δ. 4-3-04

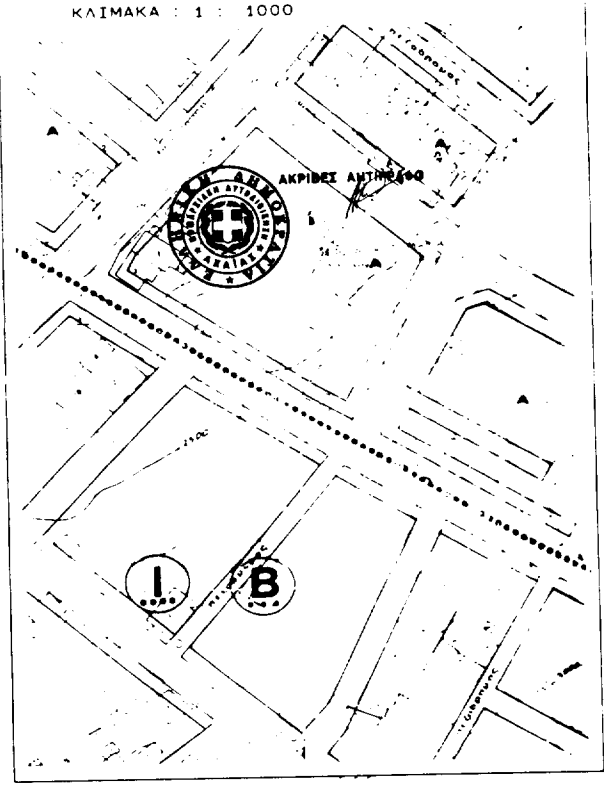
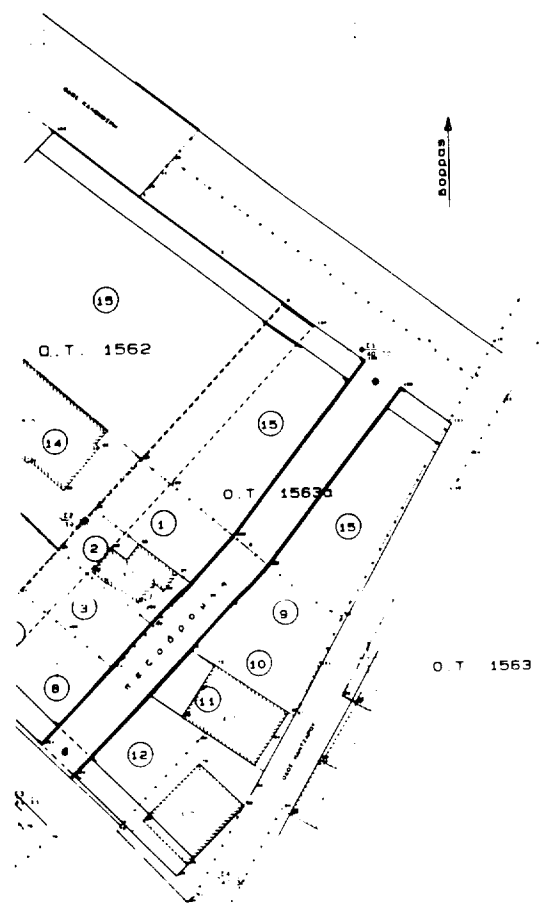


ΕΛΛΗΝΙΚΗ ΔΗΜΟΚΡΑΤΙΑ
ΚΟΙΝΩΝΙΑ ΑΝΤΙΣΤΑΣΕΩΝ
ΔΙΕΥΘΥΝΣΗ Χ.Ο.Π.
Το παρόν βύσμα αν. 15.011
π.υ.π. αρθ. 27/27 άρθρο 1
Ν. 2291/2000 (Φ.Ε.Κ. 315/6/24-5-88)
Σελίδα 1562/2004 Π.Δ. 4/3-04
Πάρος 4-3-04
Ο Αρχιτέκτονας Γεωγράφος Χ.Ο.Π.

ΑΠΟΣΠΑΣΜΑ ΕΓΚ. ΡΥΜΟΤ. ΣΧΕΔΙΟΥ

Δ/ΓΜΑ ΕΓΚΡΙΣΗΣ : Χ 4694/27-4-88 Απόφ. Νομαρχ. Αρχιτ.
ΦΕΚ 315/6/24-5-88
(αποθήκευση Αγυιάς)

ΑΡ. ΠΙΝΑΚ. : 01-10
ΚΛΙΜΑΚΑ : 1 : 1000



ΑΝΑΚΟΙΝΩΣΕΙΣ

Αριθ. Δ12/0/36528

(4)

Ειδοποίηση παρακατάθεσης αποζημίωσης ακινήτων που έχουν ρυμοτομηθεί με το εγκεκριμένο ρυμοτομικό σχέδιο στο Δήμο Μεταμόρφωσης για τη διαπλάτυνση της Ε.Ο. Αθηνών - Λαμίας από την οδό Σύρου έως Ελ. Βενιζέλου σύμφωνα με τις ενδείξεις της πράξης αναλογισμού 26/89 και συμπ. Π.Α. 8/90

Ο ΥΠΟΥΡΓΟΣ**ΠΕΡΙΒΑΛΛΟΝΤΟΣ, ΧΩΡΟΤΑΞΙΑΣ ΚΑΙ ΔΗΜ. ΕΡΓΩΝ**

Έχοντας υπόψη:

1. Τις διατάξεις του Ν.Δ. 17.7.1923 «Περί σχεδίων πόλεων, κωμών κ.λπ.» (ΦΕΚ 228 Α'/23) και του άρθρου 5 του Ν. 653/77 (ΦΕΚ 214 Α').
2. Τις διατάξεις του Ν. Δ/τος 797/71 «Περί αναγκαστικών απαλλοτριώσεων» (ΦΕΚ 1Α/71).
3. Τις διατάξεις του άρθρου 6 του Ν. 5269/31.
4. Την εξουσιοδοτική απόφαση του Υπουργού ΠΕΧΩΔΕ Δ17/01/79/Φ.2.2.1/24.8.89 ΦΕΚ 666 Β'.
5. Τις διατάξεις του Π.Δ. 69/88 (ΦΕΚ 28Α) «Περί Οργανισμού Γ.Γ.Δ.Ε. του ΥΠΕΧΩΔΕ».
6. Τον πίνακα υπολογισμού - παρακατάθεσης της αποζημίωσης με ημερομηνία 18.11.97 που συντάχθηκε με βά-

ση την απόφαση 461/90 του Μονομ. Πρωτοδικείου Αθηνών για ακίνητα που ρυμοτομήθηκαν για τη διαπλάτυνση της Ε.Ο. Αθηνών - Λαμίας από την οδό Σύρου έως Ελ. Βενιζέλου σύμφωνα με τις ενδείξεις της πράξης αναλογισμού 26/89 και συμπ. Π.Α. 8/90, ειδοποιούμε:

Τα πρόσωπα που έχουν ή αξιώνουν εμπράγματα δικαιώματα στα παραπάνω ακίνητα που έχουν ρυμοτομηθεί, όπως σημειώνονται στα στοιχεία προδικασίας του άρθρου 5 του Ν. 653/77 ότι η αποζημίωση για τα ακίνητα αυτά έχει κατατεθεί στο Ταμείο Παρακαταθηκών και Δανείων, ύστερα από το συμψηφισμό δικαιωμάτων και υποχρεώσεων που προβλέπει το άρθρο 6 του Ν. 5269/31 με την έκδοση του γραμματίου παρακαταθήκης Νο 4016/10.12.97 για συνολικό ποσό 3.629.700 δρχ.

Η παρακατάθεση της αποζημίωσης έγινε υπέρ των προσώπων που αναγράφονται παρακάτω και θα καταβληθεί στα πρόσωπα που θα αναγνωριστούν δικαιούχοι.

Η απόφαση αυτή να δημοσιευθεί στην Εφημερίδα της Κυβερνήσεως.

Αθήνα, 12 Δεκεμβρίου 1997

Με εντολή Υπουργού

Ο Διευθυντής

ΚΩΝ. ΔΕΣΥΠΡΗΣ