



04002422803970008



2135

ΕΦΗΜΕΡΙΣ ΤΗΣ ΚΥΒΕΡΝΗΣΕΩΣ

ΤΗΣ ΕΛΛΗΝΙΚΗΣ ΔΗΜΟΚΡΑΤΙΑΣ

ΤΕΥΧΟΣ ΤΕΤΑΡΤΟ

Αρ. Φύλλου 242

28 Μαρτίου 1997

ΠΕΡΙΕΧΟΜΕΝΑ

ΑΝΑΔΑΣΩΣΕΙΣ

ΑΠΟΦΑΣΕΙΣ

Ανάκληση απόφασης κήρυξης έκτασης αναδασωτέας εμβαδού 0,341 στρεμμάτων κειμένης στη θέση «Φτέρη» περιφέρειας κοινότητας Πραμάντων Ν. Ιωαννίνων. 1

ΠΟΛΕΟΔΟΜΙΑ

ΑΠΟΦΑΣΕΙΣ

Τροποποίηση ρυμοτομικού σχεδίου Ο.Τ. 951 Δημ. Πατρών Ν. Αχαΐας. 2
 Συμπλήρωση και τροποποίηση του ορίου του οικισμού Ρωμανού Κοιν. Ελεκίστρας Ν. Αχαΐας. 3
 Συμπλήρωση και τροποποίηση του ορίου του οικισμού Γιαλός Κοιν. Αλισσού Ν. Αχαΐας. 4

ΑΝΑΚΟΙΝΩΣΕΙΣ

Παρακατάθεση αποζημίωσης ακινήτων που έχουν ρυμοτομηθεί με το εγκεκριμένο ρυμοτομικό σχέδιο «Περιβόλα - Πατρών» για τη διάνοιξη του τμήματος Κ4-Κ5 της οδού Ευρείας Παράκαμψης Πατρών (πυκνοδομημένο τμήμα) Γλαύκου Πατρών στην περιοχή Περιβόλα του Δ. Πατρών για τα ρυμ/τέα κτίσματα Κ.Μ.: Ο.Τ. Γ2793, Γ2795Α, Γ2795Β και Γ2794 (πυκνοδομημένο τμήμα) σύμφωνα με τις ενδείξεις της πράξης αναλογισμού 14/94. 5

ΑΝΑΔΑΣΩΣΕΙΣ

ΑΠΟΦΑΣΕΙΣ

Αριθ. 576

(1)

Ανάκληση απόφασης κήρυξης έκτασης αναδασωτέας εμβαδού 0,341 στρεμμάτων κειμένης στη θέση «Φτέρη» περιφέρειας κοινότητας Πραμάντων Ν. Ιωαννίνων.

Ο ΓΕΝΙΚΟΣ ΓΡΑΜΜΑΤΕΑΣ ΠΕΡΙΦΕΡΕΙΑΣ ΗΠΕΙΡΟΥ

Έχοντας υπόψη:

1. Τις διατάξεις:

α) Του Ν. 3200/55 «Περί διοικητικής αποκεντρώσεως».

β) Του Ν. 2240/94 «Συμπλήρωση διατάξεων για τη Νομαρχιακή Αυτοδιοίκηση και άλλες διατάξεις».

γ) Του Ν. 2399/1996 «Υλοποίηση της εισοδηματικής πολιτικής έτους 1996 για μισθούς και συντάξεις και άλλες διατάξεις».

δ) Των άρθρων 38, 41 και 44 του Ν. 998/79 «Περί προ-

στασίας των δασών και των δασικών εν γένει εκτάσεων της χώρας».

2. Την αριθμ. 3715/5.11.1991 απόφαση του Νομάρχη Ιωαννίνων, που δημοσιεύθηκε στο ΦΕΚ 853 τ.Δ της 22.11.1991, με την οποία κηρύχθηκε αναδασωτέα έκταση εμβαδού 0,341 στρεμμάτων κειμένη στη θέση «Φτέρη» περιφέρειας κοινότητας Πραμάντων Ν. Ιωαννίνων.

3. Την αριθμ. 630/91 τελεσίδικη απόφαση του Ειρηνοδίκου Ιωαννίνων, με την οποία ακυρώθηκε το αριθμ. 6/24.9.1991 Πρωτόκολλο Διοικητική Αποβολής του Δασαρχείου Ιωαννίνων κατά του Κων/νου Βάνα για κατάληψη κοινοτικής δασικής έκτασης 0,341 στρεμμάτων στη θέση «Φτέρη» περιφέρειας κοινότητας Πραμάντων.

4. Την αριθμ. 76909/10408/8.3.1989 διαταγή του Υπ. Γεωργίας σχετικά με διεκδικήσεις εκτάσεων μέσα σε κοινοτικά δάση.

5. Την αριθμ. 7/5.6.1995 τελεσίδικη απόφαση της Επιτροπής Επιλύσεως Δασικών Αμφισβητήσεων Ιωαννίνων με την οποία η έκταση των 0,341 στρεμμάτων στη θέση «Φτέρη» κοινότητας Πραμάντων χαρακτηρίστηκε ως μη δασική.

6. Την αριθμ. 160417/1180/8.7.1980 διαταγή του Υπ. Γεωργίας με την οποία παρέχονται οδηγίες για τις αναδασωτέες εκτάσεις.

7. Την αριθμ. 158/1978 γνωμοδότηση του Ν.Σ.Κ., που έγινε αποδεκτή με την 208446/2845/27.10.78 απόφαση Υπ. Γεωργίας.

8. Την από 20.12.95 αίτηση του Κων/νου Βάνα κατοίκου Άρτας για ανάκληση της αριθμ. 3715/5.11.1991 απόφασης του Νομάρχη Ιωαννίνων.

9. Το γεγονός ότι, όπως προκύπτει από τα ανωτέρω και από τα λοιπά στοιχεία του φακέλου, κατά την έκδοση της αριθμ. 3715/5.11.1991 απόφασης του Νομάρχη Ιωαννίνων εχώρησε πλάνη περί τα πράγματα, αποφασίζουμε:

1. Ανακαλούμε την αριθμ. 3715/5.11.1991 απόφαση του Νομάρχη Ιωαννίνων, με την οποία κηρύχθηκε αναδασωτέα κοινοτική δασική έκταση, εμβαδού τριακοσίων σαράντα ενός (341) τετραγωνικών μέτρων, κειμένη στη θέση «Φτέρη» περιφέρειας κοινότητας Πραμάντων, όπως αυτή απεικονίζεται με στοιχεία α-β-γ-δ-α στο από 23.9.1991 τοπογραφικό διάγραμμα του Τεχνολόγου Δασοπονίας Δημητρίου Κοντογεώργου που θεωρήθηκε από το Δασάρχη Ιωαννίνων ως εκδοθείσα λόγω πλάνης περί τα πράγματα.

2. Με την παρούσα απόφαση δεν προκαλείται δαπάνη σε βάρος του δημοσίου.

Η απόφαση αυτή να δημοσιευθεί στην Εφημερίδα της Κυβερνήσεως.

Ιωάννινα, 11 Μαρτίου 1997

Με εντολή Γενικού Γραμματέα Περιφ. Ηπείρου
 Ο Διευθυντής Περιφερειακής Διοίκησης
 ΒΑΣΙΛΕΙΟΣ ΧΗΤΑΣ

ΠΟΛΕΟΔΟΜΙΑ**ΑΠΟΦΑΣΕΙΣ**

Αριθ. 2044

(2)

Τροποποίηση ρυμοτομικού σχεδίου Ο.Τ. 951 Δημ. Πα-
τρέων Ν. Αχαΐας.

Ο ΝΟΜΑΡΧΗΣ ΑΧΑΪΑΣ

Έχοντας υπόψη:

1. Το Ν.Δ. της 17.7.1923 «περί σχεδίων πόλεων και κω-
μών του κράτους» και ειδικότερα τα άρθρα 3 και 70.
2. Τον Α.Ν. 314/1968 (ΦΕΚ 47/Α) όπως τροποποιήθηκαν
και συμπληρώθηκαν με το υπ' αριθ. 1018/71 Ν. Δ/γμα
(ΦΕΚ 220/Α) και με την παρ. 3 του άρθρου 34 του Ν.
1577/85 (ΦΕΚ 210/Α).
3. Τις διατάξεις του με αριθ. 183/1986 Π. Δ/τος (ΦΕΚ
70/Α) και ειδικότερα το άρθρο 1 παρ. 1.
4. Την με αριθ. 784/29.10.96 γνωμοδότηση Δημ. Συμ-
βουλίου Δημ. Πατρέων.
5. Το με αριθ. 3/11.2.1997 πρακτικό όπου η γνωμοδότη-
ση του Σ.Χ.Ο.Π. Νομ. Αχαΐας, αποφασίζουμε:

Άρθρο 1

Εγκρίνεται η τροποποίηση του ρυμοτομικού σχεδίου
Δημ. Πατρέων και τροποποιούμε το Ο.Τ. 951 καθορίζο-
ντας χώρο για την ανέγερση Ιερού Ναού διαχωριζομένου
του υπολοίπου οικοδ. τετραγώνου με πεζόδρομο πλά-
τους 6.00 μέτρων.

Η τροποποίηση αυτή αναλυτικά φαίνεται στο με κλίμα-
κα 1:500 τοπογραφικό διάγραμμα που συνοδεύει την πα-
ρούσα απόφαση και είναι αναπόσπαστο τμήμα αυτής.

Άρθρο 2

Η παρούσα τροποποίηση δεν επιβαρύνει τον κρατικό
προϋπολογισμό.

Άρθρο 4

Η ισχύς της παρούσης απόφασης αρχίζει από την ημέ-
ρα δημοσίευσης στην Εφημερίδα της Κυβερνήσεως.

Η παρούσα να δημοσιευθεί στην Εφημερίδα της Κυ-
βερνήσεως.

Πάτρα, 13 Μαρτίου 1997

Ο Νομάρχης

ΕΥΣΤΑΘΙΟΣ ΑΘΑΝΑΣΟΠΟΥΛΟΣ-ΣΕΡΕΤΗΣ

Αριθ. 1200

(3)

Συμπλήρωση και τροποποίηση του ορίου του οικισμού
Ρωμανού Κοιν. Ελεκίστρας Ν. Αχαΐας.

Ο ΝΟΜΑΡΧΗΣ ΑΧΑΪΑΣ

Έχοντας υπόψη:

1. Το από 24.4.85 Π. Δ/γμα ΦΕΚ 181Δ/3.5.85 όπως τροποποιημένο ισχύει.
2. Την αρ. Χ 7047/17.7.93 ΦΕΚ 1121 Δ/10.9.93 απόφαση Νομάρχη.
3. Την 126/93 απόφαση Κ.Σ. Ελεκίστρας.
4. Το αρ. 1129/2.11.96 έγγραφο της Κοινότητας με το διάγραμμα που το συνοδεύει.
5. Τις αρ. Χ 11581, Χ 632/94 και 6975/22.1.97 εισηγήσεις της Δ/νσης Χ.Ο.Π.
6. Τα αρ. Π5/94 και Π2/24.1.97 πρακτικά του ΣΧΟΠ Ν. Αχαΐας, αποφασίζουμε:

Συμπληρώνουμε - τροποποιούμε το όριο του οικισμού Ρωμανού όπως φαίνεται στο συνημμένο τοπογραφικό διάγραμμα που συνοδεύει την παρούσα ως εξής: από 31-32-33 σε 31-33.

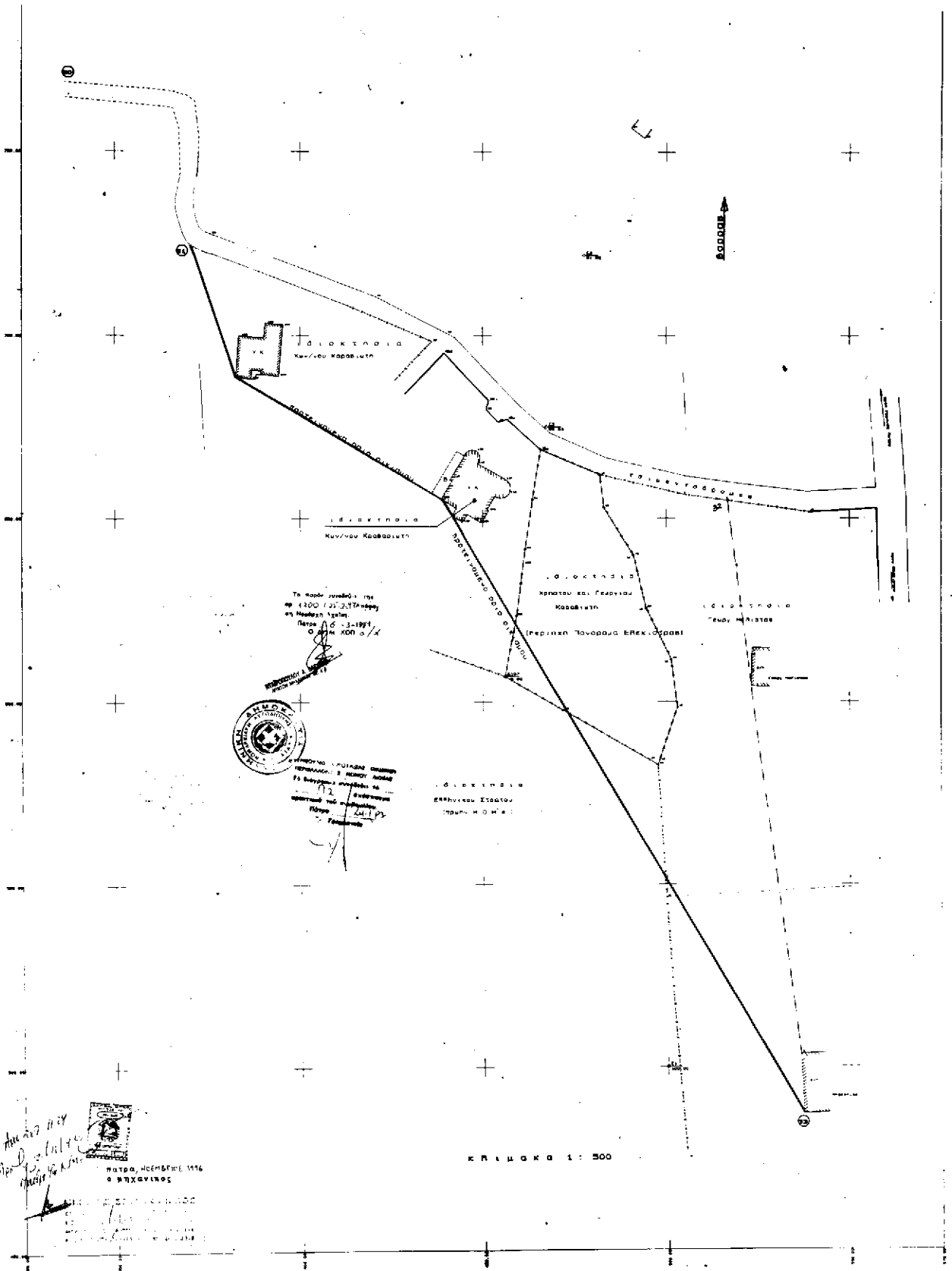
Κατά τα λοιπά ισχύει η αρ. Χ7047/17.7.93 απόφαση οριοθέτησης.

Με τις δ/ξεις της απόφασης αυτής δεν προκαλείται δαπάνη σε βάρος του Κρατικού προϋπολογισμού ούτε αυτού του αρμόδιου ΟΤΑ.

Η απόφαση αυτή με το διάγραμμα που τη συνοδεύει να δημοσιευθεί στην Εφημερίδα της Κυβερνήσεως.

Πάτρα, 25 Φεβρουαρίου 1997

Με εντολή Νομάρχη
Ο Πρόεδρος Ν.Ε.
ΑΘΑΝ. ΚΑΡΠΗΣ



Αριθ. 16531

(4)

Συμπλήρωση και τροποποίηση του ορίου του οικισμού
Γιαλός Κοιν. Αλισσού Ν. Αχαΐας.

Ο ΝΟΜΑΡΧΗΣ ΑΧΑΪΑΣ

Έχοντας υπόψη:

1. Το από 24.4.85 Π. Δ/γμα ΦΕΚ 181Δ/3.5.85 όπως τροποποιημένο ισχύει.
2. Την αρ. Χ 5251/9.7.87 (ΦΕΚ 956 Δ/2.10.87) απόφαση Νομάρχη.
3. Την 29/95 απόφαση Κ.Σ. Κοινότητας Αλισσού.
4. Την αρ. 2441/18.1.95 εισήγηση της Δ/σης Χ.Ο.Π. Ν. Αχαΐας.
5. Το αρ. Π26/11/15.11.96 πρακτικό του ΣΧΟΠ Ν. Αχαΐας.
6. Το αρ. 67547/3723/18.9.95 έγγραφο του ΥΠΕΧΩΔΕ περί αρμοδιοτήτων τροποποίησης Νομαρχιακών αποφάσεων καθορισμού ορίων οικισμού, αποφασίζουμε:
Αντικαθιστούμε το υπόμνημα του διαγράμματος οριο-

θέτησης του οικισμού Γιαλός Κοιν. Αλισσού που συνοδεύει την αρ. Χ 5251/87 απόφαση Νομάρχη ενημερωμένο και συμπληρωμένο ως εξής:

Τροποποιούμε το όριο του ίδιου οικισμού από 20-22-1-2 σε 35-36-1 όπως φαίνεται στο συνημμένο απόσπασμα διαγράμματος κλ. 1:5000 με συνέπεια την ένταξη του διαγραμμισμένου τμήματος.

Κατά τα λοιπά ισχύει η αρ. Χ 5251/87 απόφαση Νομάρχη.

Με τις δ/ξεις της απόφασης αυτής δεν προκαλείται δαπάνη σε βάρος του Κρατικού προϋπολογισμού ούτε αυτού του αρμόδιου ΟΤΑ.

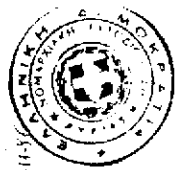
Η απόφαση με το διάγραμμα που τη συνοδεύει να δημοσιευθεί στην Εφημερίδα της Κυβερνήσεως.

Πάτρα, 25 Φεβρουαρίου 1997


Με εντολή Νομάρχη
Ο Πρόεδρος Ν.Ε.
ΑΘΑΝ. ΚΑΡΠΗΣ

Γ.α.δ.δ.ς. 1: Ε.Γ.Ε. ΛΕΣΣΟΠΟΛΙΣ (ΔΥΤΙΚΗ ΚΑΤΑΣΤΑΣΗ) ΑΠΟ ΣΥΜΒΟΛΙΣΜΟΥΣ
 2: Ε.Γ.Ε. ΣΥΝ. ΑΝΤΙΣΤΑΣΙΟΝΟΜΩΝ • 3: 3-4-5-6-7-8-9-10 ΚΑΤΑΣΤΑΣΕΙΣ ΕΡΓΟΥΣ
 ΑΡΧΑΙΑ ΚΑΛΥΦΩΝΙΑ • 10: Ε.Γ.Ε. ΑΓΙΩΝ ΚΑΙΣΑΡΙΩΝ • 11: Ε.Γ.Ε. ΚΑΙΣΑΡΙΝΩΝ •
 12: Ε.Γ.Ε. ΠΑΝΔΕΡΦΑΡΙΩΝ • 13: ΣΥΜΒΟΛΙΣΜΟΣ ΕΡΓΟΥΣ • 14: 12,15 ΒΟΡΕΙΟΚΑΤΑΣΤΑΣΗ
 ΣΤΗΝ ΕΣΙΑ ΚΑΙ ΟΡΟΣΙΑΣ ΣΤΑΘΜΟΥ ΚΑΙΝ ΚΑΙΝ ΑΙΛΙΩΝ • 14: Ε.Γ.Ε. ΓΙΑΝΝΟΠΟΛΙΩΝ • 15:
 Ε.Γ.Ε. ΒΑΣΙΛΕΙΩΝ • 16: ΣΥΜΒΟΛΙΣΜΟΣ ΣΤΗΝ ΠΟΛΙΤΙΚΗ ΚΑΤΑΣΤΑΣΗ ΣΤΗΝ ΠΡ
 ΚΑΤΑΣΤΑΣΗ ΕΡΓΟΥ • 15: 16: ΚΑΤΑΣΤΑΣΕΙΣ ΕΡΓΟΥ • 17: Ε.Γ.Ε. ΚΑΙΣΑΡΙΑ ΚΑΙΣΑΡ
 • 18: Ε.Γ.Ε. ΜΑΚΕΔΟΝ • 19: Ε.Γ.Ε. ΒΑΡΥΣΣΑ • 20: Ε.Γ.Ε. ΑΡΧΑΓΕΩΝ •
 21: Ε.Γ.Ε. ΚΑΙΣΑΡΙΑ • 22: Ε.Γ.Ε. ΤΑΙΝΑ • 23: Ε.Γ.Ε. ΜΥΣΣΩΝ • 24:
 Ε.Γ.Ε. • 25: Ε.Γ.Ε. ΤΑΙΝΑ • 26: Ε.Γ.Ε. ΣΥΜΒΟΛΙΣΜΟΣ
 • 27: Ε.Γ.Ε. ΑΝΤΙΣΤΑΣΙΟΝΟΜΩΝ ΚΑΙ ΚΑΙΝ ΚΑΙΝ ΚΑΙΝ • 28: Ε.Γ.Ε. ΚΡ
 ΑΝΤΙΣΤΑΣΙΟΝΟΜΩΝ ΚΑΙ ΣΥΜΒΟΛΙΣΜΟΣ ΕΡΓΟΥ • 29: Ε.Γ.Ε. ΜΑΚΕΔΟΝ (ΣΥΜΒΟΛΙΣΜΟΣ)
 • 30: Ε.Γ.Ε. ΚΑΙΣΑΡΙΑ • 31: Ε.Γ.Ε. ΚΑΙΣΑΡ
 ΚΑΙΣΑΡ • 32: Ε.Γ.Ε. ΚΑΙΣΑΡΙΑ • 33: Ε.Γ.Ε. ΚΑΙΣΑΡΙΑ
 ΑΙΛΙΩΝ • 34: Ε.Γ.Ε. ΤΑΙΝΑ • 35: Ε.Γ.Ε. ΚΑΙΣΑΡΙΑ • 36: Ε.Γ.Ε. ΚΑΙΣΑΡ
 36: ΣΥΜΒΟΛΙΣΜΟΣ ΚΑΙ ΚΑΙΝ ΚΑΙΝ ΑΓ. ΚΑΙΣΑΡΙΑ

Το κείμενο δημοσιεύεται
 με αριθμό 16511/12/27.11.1994
 στη Νομοθετική Εφημερίδα
 Παράρτημα Β' - 3 - 1994
 Ο Διευθυντής ΧΟΠ.Υ.Π.



15-1153
 12/26/11



ΑΝΑΚΟΙΝΩΣΕΙΣ

Αριθ. Δ12α/41Ε/31098

(5)

Παρακατάθεση αποζημίωσης ακινήτων που έχουν ρυμοτομηθεί με το εγκεκριμένο ρυμοτομικό σχέδιο «Περιβόλα - Πατρών» για τη διάνοιξη του τμήματος Κ4-Κ5 της οδού Ευρείας Παράκαμψης Πατρών (πυκνοδομημένο τμήμα) Γλαύκου Πατρών στην περιοχή Περιβόλα του Δ. Πατρέων για τα ρυμ/τέα κτίσματα Κ.Μ.: Ο.Τ. Γ2793, Γ2795Α, Γ2795Β και Γ2794 (πυκνοδομημένο τμήμα) σύμφωνα με τις ενδείξεις της πράξης αναλογισμού 14/94.

Ο ΥΠΟΥΡΓΟΣ**ΠΕΡΙΒΑΛΛΟΝΤΟΣ, ΧΩΡΟΤΑΞΙΑΣ ΚΑΙ ΔΗΜ. ΕΡΓΩΝ**

Έχοντας υπόψη:

1. Τις διατάξεις του Ν.Δ. 17.7.1923 «Περί σχεδίων πόλεων, κωμών κ.λπ.» (ΦΕΚ 228 Α/23) και του άρθρου 5 του Ν. 653/77 (ΦΕΚ 214 Α').
2. Τις διατάξεις του Ν. Δ/τος 797/71 «περί αναγκαστικών απαλλοτριώσεων» (ΦΕΚ 1Α/71).
3. Τις διατάξεις του άρθρου 6 του Ν. 5269/31.
4. Την εξουσιοδοτική απόφαση του Υπουργού ΠΕΧΩΔΕ Δ17/01/79/Φ.2.2.1/24.8.89 ΦΕΚ 666 Β'.
5. Τις διατάξεις του Π.Δ. 69/88 (ΦΕΚ 28Α) «Περί Οργανισμού Γ.Γ.Δ.Ε. του ΥΠΕΧΩΔΕ».
6. Τον πίνακα υπολογισμού-παρακατάθεσης της αποζημίωσης με ημερομηνία 4.11.96 που συντάχθηκε με βάση

τις αποφάσεις 257/20.3.96 και 686/18.6.96 του Μονομελούς Πρωτοδικείου Πατρών για ακίνητα που ρυμοτομήθηκαν για τη διάνοιξη του τμήματος Κ4-Κ5 της οδού Ευρείας Παράκαμψης Πατρών (πυκνοδομημένο τμήμα) Γλαύκου Πατρών στην περιοχή Περιβόλα του Δ. Πατρέων για τα ρυμ/τέα κτίσματα Κ.Μ.: Ο.Τ. Γ2793, Γ2795Α, Γ2795Β και Γ2794 (ΠΥΚΝΟΔΟΜΗΜΕΝΟ ΤΜΗΜΑ) σύμφωνα με τις ενδείξεις της πράξης αναλογισμού 14/94, ειδοποιούμε:

Τα πρόσωπα που έχουν ή αξιώνουν εμπράγματα δικαιώματα στα παραπάνω ακίνητα που έχουν ρυμοτομηθεί, όπως σημειώνονται στα στοιχεία προδικασίας του άρθρου 5 του Ν. 653/77 ότι η αποζημίωση για τα ακίνητα αυτά έχει κατατεθεί στο Ταμείο Παρακαταθηκών και Δανείων, ύστερα από τον συμψηφισμό δικαιωμάτων και υποχρεώσεων που προβλέπει το άρθρο 6 του Ν. 5269/31 με την έκδοση του γραμματίου παρακαταθήκης Νο 91/21.2.97 για συνολικό ποσό 204.019.988.

Η παρακατάθεση της αποζημίωσης έγινε υπέρ των προσώπων που αναγράφονται παρακάτω και θα καταβληθεί στα πρόσωπα που θα αναγνωριστούν δικαιούχοι.

Η παρούσα να δημοσιευθεί στην Εφημερίδα της Κυβερνήσεως.

Αθήνα, 13 Μαρτίου 1997

Με εντολή Υπουργού
Η Τμηματάρχης
ΠΑΝ. ΑΘΑΝΑΣΑΚΟΠΟΥΛΟΥ