




04002540204970008



2243

ΕΦΗΜΕΡΙΣ ΤΗΣ ΚΥΒΕΡΝΗΣΕΩΣ

ΤΗΣ ΕΛΛΗΝΙΚΗΣ ΔΗΜΟΚΡΑΤΙΑΣ

ΤΕΥΧΟΣ ΤΕΤΑΡΤΟ

Αρ. Φύλλου 254

2 Απριλίου 1997

ΠΕΡΙΕΧΟΜΕΝΑ**ΑΝΑΔΑΣΩΣΕΙΣ****ΑΠΟΦΑΣΕΙΣ**

Κήρυξη ως αναδασωτέας έκτασης εμβαδού 6.035 τ.μ. στη θέση Άρα - Τσίγκου της περιφέρειας της Κοινότητας Ισθμίας του Νομού Κορινθίας. 1

ΠΟΛΕΟΔΟΜΙΑ**ΑΠΟΦΑΣΕΙΣ**

Επαναδημοσίευση διαγράμματος της υπ' αριθμ. 7742/22.8.1996 τροποποιητικής αποφάσεως σχεδίου πόλεως Καστελλοκάμπου Κοιν. Ρίου Ν. Αχαΐας. 2

Τροποποίηση ορίου του οικισμού Αλυκών Δήμου Κ. Αχαΐας επαρχίας Πατρών. 3

Καθορισμός επιτρεπόμενης χρήσης «Κτηνοτροφική εγκατάσταση - βουστάσιο» στο τεμάχιο 2.1δ της διανομής «Καστανάς 1928» στην περιοχή της Κοινότητας Προχώματος, Νομού Θεσσαλονίκης. 4

ΑΝΑΔΑΣΩΣΕΙΣ**ΑΠΟΦΑΣΕΙΣ**

Αριθ. 337 (1)
Κήρυξη ως αναδασωτέας έκτασης εμβαδού 6.035 τ.μ. στη θέση Άρα - Τσίγκου της περιφέρειας της Κοινότητας Ισθμίας του Νομού Κορινθίας.

Ο ΓΕΝΙΚΟΣ ΓΡΑΜΜΑΤΕΑΣ
ΠΕΡΙΦΕΡ. ΠΕΛΟΠΟΝΝΗΣΟΥ

Έχοντας υπόψη:

1. Τις διατάξεις:

α) Του Ν. 2240/1994 «Συμπλήρωσης διατάξεων για τη Νομαρχιακή Αυτοδιοίκηση και άλλες διατάξεις», όπως τροποποιήθηκαν με το άρθρο 14 του Ν. 2399/96.

β) Του Ν. 3200/1955 «Περί διοικητικής αποκέντρωσης», όπως τροποποιήθηκε και συμπληρώθηκε με το Ν.Δ. 532/1970.

γ) Της παρ. 3 του άρθρου 117 του Συντάγματος.

δ) Του Ν. 998/1979 «Περί προστασίας των δασών και των δασικών εν γένει εκτάσεων της χώρας» και συγκεκριμένα του άρθρου 41 παρ. 1 «Για την δημοσίευση στην Εφημερίδα της Κυβερνήσεως» και του άρθρου 38 παρ. 1 «Για την υποχρεωτική κήρυξη ως αναδασωτέας».

2. Τις διαταγές του Υπουργείου Γεωργίας: α) 160417/1180/8.7.80, β) 182447/3049/24.8.80 και γ) 85144/1468/9.9.92.

3. Την αριθ. 704/3.3.97 πρόταση του Δασαρχείου Κορίνθου, από την οποία προκύπτει ότι η έκταση που αναφέρεται στο θέμα είχε κατά τον χρόνο της αποφιλώσεώς της, που έγινε από την Αλεξάνδρα συζ. Παπανικολάου κατοίκου Ισθμίας, δασικό χαρακτήρα, κατά την έννοια του Νόμου 998/79 και ως εκ τούτου επιβάλλεται η κήρυξή της ως αναδασωτέας, αποφασίζουμε:

Κηρύσσουμε αναδασωτέα με σκοπό την επανεγκατάσταση, με φυσική ή τεχνητή αναγέννηση, της δασικής βλάστησης που καταστράφηκε από παράνομη εκχέρσωση, την Δημόσια δασική έκταση εμβαδού έξι χιλιάδων τριάντα πέντε (6.035) τ.μ. που βρίσκεται στη θέση «Άρα - Τσίγκου» της περιφέρειας της Κοινότητας Ισθμίας του Νομού Κορινθίας και προσδιορίζεται από τα στοιχεία Α, Β, Γ, Δ, Ε., Ζ, Η, Θ, Α, όπως φαίνονται στο συνημμένο διάγραμμα, το οποίο αποτελεί αναπόσπαστο μέρος της απόφασης αυτής και έχει όρια:

ΑΝΑΤΟΛΙΚΑ: Δημόσια δασική έκταση.

ΔΥΤΙΚΑ: Αγροτικό δρόμο.

ΒΟΡΕΙΑ: Δημόσια δασική έκταση και αγροτικό δρόμο.

ΝΟΤΙΑ: Δημόσια δασική έκταση.

Η απόφαση αυτή ισχύει από της κοινοποιήσεώς της αρμοδίως (άρθρο 41 Ν.998/79) και προ της δημοσίευσής της στην Εφημερίδα της Κυβερνήσεως (άρθρο 37 Ν. 3200/55).

Για τυχόν προσφυγές κατά της απόφασης αυτής ισχύει η ημερομηνία δημοσίευσής της στην Εφημερίδα της Κυβερνήσεως.

Η απόφαση αυτή να δημοσιευθεί στην Εφημερίδα της Κυβερνήσεως.

Κόρινθος, 6 Μαρτίου 1997

Με εντολή Γεν. Γραμμ. Περ. Πελοποννήσου

Ο Αναπλ. Περιφ. Δ/ντή

ΕΥΑΓΓΕΛΟΣ ΤΖΩΡΤΖΑΚΗΣ

ΠΟΛΕΟΔΟΜΙΑ**ΑΠΟΦΑΣΕΙΣ**

Αριθ. 3047

(2)

Επαναδημοσίευση διαγράμματος της υπ' αριθμ. 7742/22.8.1996 τροποποιητικής απόφασης σχεδίου πόλεως Καστελλοκάμπου Κοιν. Ρίου Ν. Αχαΐας.

Ο ΝΟΜΑΡΧΗΣ ΑΧΑΪΑΣ

Έχοντας υπόψη:

1) Το Ν.Δ. της 17.7.1923 «περί σχεδίων πόλεων και κωμών του κράτους» και ειδικότερα τα άρθρα 3 και 70.

2) Τον Α.Ν. 314/1968 (Φ.Ε.Κ. Κ47/Α) όπως τροποποιήθηκαν και συμπληρώθηκαν με το υπ' αριθ. 1018/71 Ν. Δ/γμα (Φ.Ε.Κ. 220/Α) και με την παρ. 3 του άρθρου 34 του Ν. 1577/85 (Φ.Ε.Κ. 210/Α).

3) Τις διατάξεις του με αριθ. 183/1986 Π. Διατ/τος (Φ.Ε.Κ. 70/Α) και ειδικότερα το άρθρο 1 παρ. 1.

4) Την με αριθ. 27/1996 γνωμοδότηση Κοιν. Συμβ. Ρίου.

5) Το με αριθ. 15/14.6.1996 πρακτικό όπου η γνωμοδότηση του Σ.Χ.Ο.Π. Νομ. Αχαΐας, αποφασίζουμε:

Την επαναδημοσίευση στο Φύλλο της Εφημερίδος της Κυβερνήσεως του διαγράμματος που συνοδεύει την υπ' αριθ. 7742/22.8.1996 απόφαση της Νομ/κής Αυτ/σης Αχαΐας περί τροποποίησης του σχεδίου πόλεως περιοχής Καστελλοκάμπου Ο.Τ. 9 Κοιν. Ρίου, διότι κατά την κοιν/ση της πιο πάνω απόφασης εκ παραδρομής εσφαλμένα κοιν/κε και δημοσιεύθηκε λανθασμένο τοπογραφικό διάγραμμα.

Η απόφαση αυτή να δημοσιευθεί στην Εφημερίδα της Κυβερνήσεως.

Πάτρα, 4 Μαρτίου 1997

Ο Νομάρχης

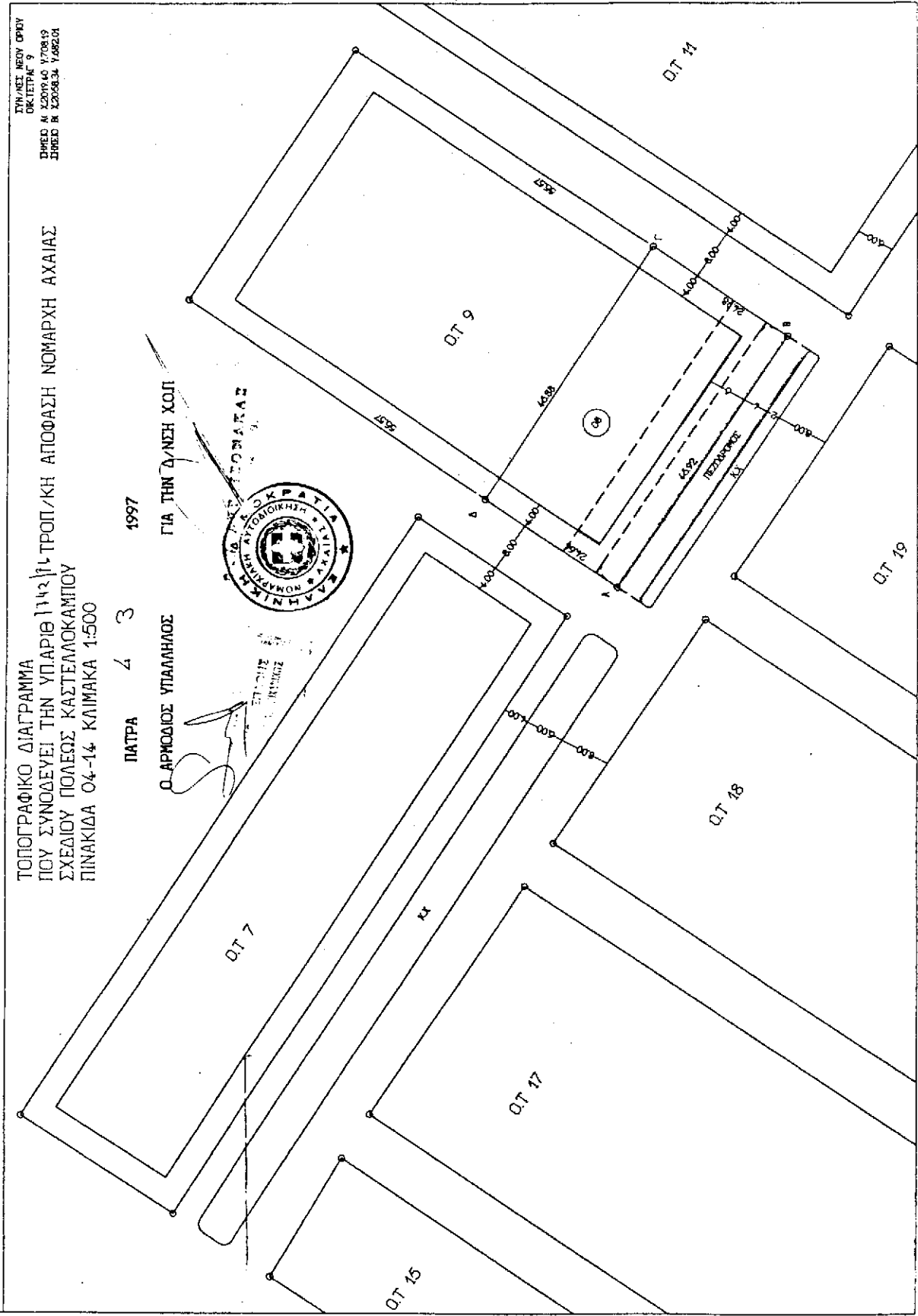
ΕΥΣΤΑΘΙΟΣ ΑΘΑΝΑΣΟΠΟΥΛΟΣ - ΣΕΡΕΤΗΣ

ΣΥΝ/ΝΕΙ ΜΕΘΥ ΟΡΙΟΥ
ΟΚΤΕΤΡΑ 9
ΔΗΜΕΟ Α' ΣΧΟΠΡ.ΑΟ Υ.70819
ΔΗΜΕΟ Β' ΣΧΟΠΡ.ΑΟ Υ.68201

ΤΟΠΟΓΡΑΦΙΚΟ ΔΙΑΓΡΑΜΜΑ
ΠΟΥ ΣΥΝΟΔΕΥΕΙ ΤΗΝ ΥΠΑΡΙΘ 1142 ΤΡΟΠ/ΚΗ ΑΠΟΦΑΣΗ ΝΟΜΑΡΧΗ ΑΧΑΪΑΣ
ΣΧΕΔΙΟΥ ΠΟΛΕΩΣ ΚΑΣΤΕΛΜΟΚΑΜΠΟΥ
ΠΙΝΑΚΙΔΑ 04-14 ΚΛΙΜΑΚΑ 1:500

ΠΑΤΡΑ 4 3 1997

Ο ΑΡΧΙΤΕΚΤΟΝΟΣ ΥΠΑΛΛΗΛΟΣ ΓΙΑ ΤΗΝ Δ/ΝΣΗ ΣΧΟΠ



Αριθ. 6897

(3)

Τροποποίηση ορίου του οικισμού Αλυκών Δήμου Κ.
Αχαΐας επαρχίας Πατρών.

Ο ΝΟΜΑΡΧΗΣ ΑΧΑΪΑΣ

Έχοντας υπόψη:

1. Το από 24.4.1985 (ΦΕΚ 181Δ/3.5.85) όπως τροποποιημένο ισχύει.
2. Την αρ. Χ 10164/8.10.92 απόφαση Νομάρχη.
3. Τις αρ. πρωτ. 27/95 και 30/96 αποφάσεις Δήμου Κ. Αχαΐας με τα αντίστοιχα διαγράμματα.
4. Την αρ. πρωτ. 4872/9.11.95 βεβαίωση Δήμου Κ. Αχαΐας και τις αρ. 7856/5.1.96, 7857/5.1.96 και 8348/1.8.96 και 682/22.8.96 ένορκες βεβαιώσεις.
5. Τις αρ. 8442/21.11.95 και 4852/12.6.96 εισηγήσεις της Δ/νσης Χ.Ο.Π.
6. Τα αρ. Π13/2/31.5.96, Π26/10/15.11.96 και Π28/4/29.11.96 πρακτικά του ΣΧΟΠ Ν. Αχαΐας, αποφασίζουμε:

Τροποποιούμε το όριο του οικισμού Αλυκών Δήμου Κ. Αχαΐας Επαρχίας Πατρών με μετάθεση του ορίου από διακεκομμένη σε συνεχόμενη σύμφωνα με το απόσπασμα διαγράμματος.

Κατά τα λοιπά ισχύει η αρ. Χ 10164/8.10.92 απόφαση Νομάρχη.

Με τις διατάξεις της απόφασης αυτής δεν προκαλείται δαπάνη σε βάρος του Κρατικού Προϋπολογισμού ούτε αυτών του αρμοδίου Ο.Τ.Α.

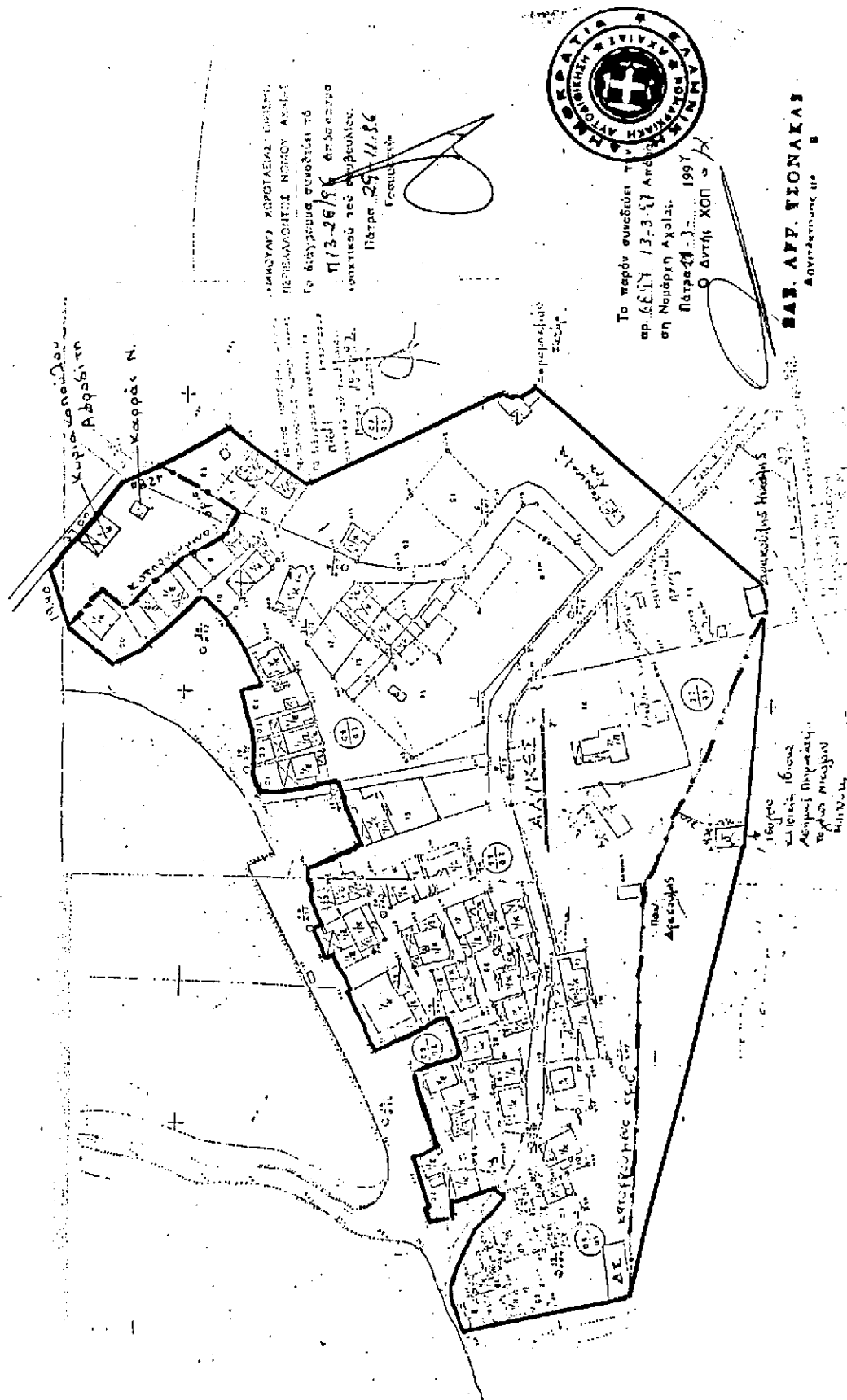
Η απόφαση αυτή με το διάγραμμα που τη συνοδεύει να δημοσιευθεί στην Εφημερίδα της Κυβερνήσεως.

Πάτρα, 3 Μαρτίου 1997

Με εντολή Νομάρχη

Ο Πρόεδρος Ν.Ε.

ΑΘ. ΚΑΡΠΗΣ



ΠΡΟΤΥΠΟ ΚΑΤΑΣΤΑΣΗ ΚΑΤΑΡΤΙΣΤΗΡΙΟΥ
 ΜΕΤΕΜΑΛΛΩΤΗΣ ΝΟΜΟΥ ΑΡΧΑΪΑΣ
 Το διώκρονον συνοδεύει το
 Π/3-26/95 Αποδέκτες
 φακίτες του Αρ. 15/152
 Πάρος 29/11/96
 Γραμμή



Το παρόν συνοδεύει
 αρ. 66/95 / 3-3 / 95 Αποδέκτες
 τη Νομόρχη Αρχαίας.
 Πάρος 29/11/96
 Ο Αντ/κ ΧΟΠ

ΣΑΣ. ΑΥΤ. ΤΙΟΝΑΚΑΣ
 Διευθυντής

Αριθ. 29/ΠΣΚ/οικ./8178/421 (4)
Καθορισμός επιτρεπόμενης χρήσης «Κτηνοτροφική εγκατάσταση - βουστάσιο» στο τεμάχιο 2.ιδ της διανομής «Καστανάς 1928» στην περιοχή της Κοινότητας Προχώματος, Νομού Θεσσαλονίκης.

Ο ΝΟΜΑΡΧΗΣ ΘΕΣΣΑΛΟΝΙΚΗΣ

Έχοντας υπόψη:

1. Τις διατάξεις του άρθρου 3 του Ν. 1512/85 «τροποποίηση και συμπλήρωση πολεοδομικών διατάξεων κ.λ.π.» (ΦΕΚ 4/Α).

2. Τις διατάξεις του Ν. 2218/94 «ίδρυση Νομαρχιακής Αυτοδιοίκησης κ.λ.π.» (ΦΕΚ 90/Α), όπως τροποποιήθηκαν και συμπληρώθηκαν με το Ν. 2240/94 «συμπλήρωση διατάξεων για τη Νομαρχιακή Αυτοδιοίκηση και άλλες διατάξεις» (ΦΕΚ 153/Α).

3. Την υπ' αρ. 21/31.3.95 Απόφαση του Νομαρχιακού Συμβουλίου Θεσσαλονίκης «Οργανισμός Εσωτερικής Υπηρεσίας της Νομαρχιακής Αυτοδιοίκησης Θεσσαλονίκης» (ΦΕΚ 392/Β/11.4.95).

4. Το Τ.Π.Σ.Κ./314/12.2.97 σχετικό με το θέμα Εισηγητικό Σημείωμα του Τμήματος Πολεοδομικών Σχεδίων και Κανόνων της Δ/σης Πολεοδομίας.

5. Το άρθρο 29Α του Ν. 1558/85 όπως προστέθηκε με το άρθρο 27 του Ν. 2081/92 (ΦΕΚ 154/Α) και την διαπίστωση ότι από τις τυχόν κανονιστικού χαρακτήρα διατάξεις της παρούσας δεν προκαλείται δαπάνη σε βάρος του κρατικού προϋπολογισμού ή

6. Την 69269/5387/90 κοινή Απόφαση Υπουργών (ΦΕΚ 678/Β/25.10.90) «κατάταξη έργων και δραστηριοτήτων σε κατηγορίες κ.λ.π. και ειδικότερα τα άρθρα 4, 5 και 8.

7. Την εγκύκλιο 30/93 του Υ.ΠΕ.ΧΩ.Δ.Ε. (αρ. πρωτ. 78266/4048/9.7.93) και το 80792/5450/17.8.93 διευκρινιστικό της έγγραφο της Δ/σης Χωροταξίας του Υ.ΠΕ.ΧΩ.Δ.Ε.

8. Το Π.Δ. της 24/30.5.85 (ΦΕΚ 270/Δ) για την όρους και περιορισμούς δόμησης των εκτός οικισμών γηπέδων.

9. Την 83840/5391/12.12.86 (ΦΕΚ 1/Δ/5.1.87) Απόφαση Υπουργού ΠΕ.ΧΩ.Δ.Ε. για τις αποστάσεις κτηνοτροφικών και πτηνοτροφικών εγκαταστάσεων από οικισμούς κ.λ.π., όπως και την Α1β/8181/3.9.86 (ΦΕΚ 623/Β/29.9.86 - 57/Β/87) Απόφαση Υπουργού Υγείας, Πρόνοιας και Κοινωνικών Ασφαλίσεων για τους όρους ίδρυσης και λειτουργίας κτηνοτροφικών και πτηνοτροφικών εγκαταστάσεων, αποφασίζουμε:

1. Καθορίζεται επιτρεπόμενη χρήση «κτηνοτροφική εγκατάσταση - βουστάσιο» στο τεμάχιο 2.ιδ της διανομής «Καστανάς 1928» στην περιοχή της Κοινότητας Προχώματος που σημειώνεται με στοιχεία Α - Β - Γ - Δ - Α στο διάγραμμα - απόσπασμα διανομής κλίμακας 1:5000 που θεωρήθηκε από τον Προϊστάμενο της Δ/σης Πολεοδομίας και συνοδεύει την παρούσα.

2. Στο υπόψη γήπεδο εξακολουθούν να ισχύουν οι όροι και περιορισμοί δόμησης σύμφωνα με το Π.Δ. της 24/30.5.85 (ΦΕΚ 270/Δ) και η ανέγερση και το δυναμικό κτηνοτροφικής εγκατάστασης διέπονται από τους όρους και περιορισμούς της 83840/3541/12.12.86 (ΦΕΚ 1/Δ/87) Απόφασης Υπουργού ΠΕ.ΧΩ.Δ.Ε. και της όμοιας Α1β/8181/3.9.86 (ΦΕΚ 632/Β/86 - 57/Β/87) Υπουργού Υγείας, Πρόνοιας και Κοινωνικών Ασφαλίσεων.

3. Η παρούσα, μαζί με το διάγραμμα που την συνοδεύει, να δημοσιευθεί στην Εφημερίδα της Κυβερνήσεως (Ν. 1512/85, άρθρο 3) και η ισχύς της να αρχίσει από την δημοσίευσή της.

Θεσσαλονίκης, 28 Φεβρουαρίου 1997

Ο Νομάρχης

ΚΩΣΤΑΣ ΠΑΠΑΔΟΠΟΥΛΟΣ

ΕΛΛΗΝΙΚΗ ΔΗΜΟΚΡΑΤΙΑ
 ΝΟΜΑΡΧΙΑ ΘΕΣΣΑΛΟΝΙΚΗΣ
 ΓΡΑΦΕΙΟ ΤΟΠΟΓΡΑΦΙΚΗΣ
 ΥΠΟΥΡΓΕΙΟΥ ΓΕΩΡΓΙΑΣ

ΑΠΟΣΠΑΣΜΑ
"ΚΑΣΤΑΝΑΣ" (ΘΕΣΣ/ΝΙΚΗΣ)

Αριθ. { Πρωτ. _____
 Σχεδ. _____

ΔΙΑΝΟΜΗ 1928
 Κλίμακα 1 : 5000



ΥΠΟΜΝΗΜΑ

ΑΡΙΘ. ΣΧΕΔ.	ΕΚΤΑΣΗ		ΕΙΔΟΣ ΕΓΧΑΡΤΗΣ	ΟΝΟΜΑΤΕΠΩΝΥΜΟ ΚΑΤΟΧΟΥ
	ΣΤΡ.	Μ ²		
268	4	000	—	Προσμετα να παραχωρηθεί για σταθμική εγκατάσταση
268	—	—	Ζεϊβάδι	Μουράδης

ΝΟΜΑΡΧΙΑΚΗ ΑΥΤΟΔΙΟΙΚΗΣΗ ΘΕΣΣΑΛΟΝΙΚΗΣ
 ΔΙΕΥΘΥΝΣΗ ΠΟΛΕΟΔΟΜΙΑΣ
 ΓΡΑΦΕΙΟ ΠΟΛΕΟΔΟΜΙΚΩΝ ΣΧΕΔΙΩΝ
 ΚΑΙ ΚΑΝΟΝΩΝ

Συνοδεύει την 29/Π.Ε.Κ./Ο.Μ./2.104/421/28 Απόφαση
 Νομάρχη Θεσσαλονίκης "ΚΑΘΑΡΙΣΜΟΣ... ΕΠΙΣΤΡΟΦΗ...
 ΧΡΗΣΗ..."

