



0400322304970008



2931

ΕΦΗΜΕΡΙΣ ΤΗΣ ΚΥΒΕΡΝΗΣΕΩΣ

ΤΗΣ ΕΛΛΗΝΙΚΗΣ ΔΗΜΟΚΡΑΤΙΑΣ

ΤΕΥΧΟΣ ΤΕΤΑΡΤΟ

Αρ. Φύλλου 332

23 Απριλίου 1997

ΠΕΡΙΕΧΟΜΕΝΑ**ΑΝΑΔΑΣΩΣΕΙΣ****ΑΠΟΦΑΣΕΙΣ**

Κήρυξη αναδασωτέας εκτάσεως δύο χιλιάδων τετραγωνικών μέτρων, στη θέση «Κηπούρια» περιφέρειας Κοινότητας Καμιναράτων Νομού Κεφαλληνίας. 1

ΠΟΛΕΟΔΟΜΙΑ**ΑΠΟΦΑΣΕΙΣ**

Χαρακτηρισμός ως διατηρητέων δύο κτιρίων που βρίσκονται εντός του ρυμοτομικού σχεδίου Δήμου Πατρέων και καθορισμός χρήσης και ειδικών όρων και περιορισμών δόμησης αυτών. 2

Άρση ασυμφωνίας του εγκεκριμένου ρυμοτομικού σχεδίου της Πόλης του Πειραιά για προσαρμογή οικ. γραμμών στην οδό Κάσσου στο Τμήμα μεταξύ των οδών Ανδριανοπούλου και Σουρή σύμφωνα με την υπ' αριθ. 59/29.1.97 απόφαση του Δημοτικού Συμβουλίου. 3

2) Τις διατάξεις του άρθρου 117 παρ. 3 του Συντάγματος.

3) Τις διατάξεις του Ν. 998/79 «περί προστασίας των δασών και δασικών εν γένει εκτάσεων της χώρας και συγκεκριμένα: α) του άρθρου 41 παρ. 1, β) του άρθρου 38 παρ. 1.

4) Τις διατάξεις του Υπουργείου Γεωργίας: α) 160417/1180/8.7.80 β) 182447/3049/24.9.80.

5) Τον Ν. 2218/13.6.1994 «περί ίδρυσης Νομαρχιακής Αυτοδιοίκησης τροποποίησης διατάξεων για την πρωτόβαθμια αυτοδιοίκηση και την περιφέρεια και άλλες διατάξεις» όπως τροποποιήθηκε μεταγενέστερα με τον Ν. 2240/16.9.94.

6) Την αναφορά της Δ/σης Δασών Κεφαλληνίας με αριθμ. 672/18.3.97 με την οποία προτείνεται η κήρυξη ως αναδασωτέας, της αναφερόμενης στο θέμα εκτάσεως, αποφασίζουμε:

Κηρύσσουμε αναδασωτέα, με σκοπό να επανέλθει στην προτέρα της κατάσταση, με φυσική αναγέννηση, την δασική έκταση εμβαδού δύο χιλιάδων τετραγωνικών μέτρων (2.000,00 m²) η οποία εκχερσώθηκε, που βρίσκεται στη θέση Κηπούρια της Κοινότητας Καμιναράτων Κεφαλληνίας και προσδιορίζεται από τα στοιχεία: Α - Β - Γ - Δ - Ε - Α όπως φαίνονται στο συνημμένο τιπογραφικό διάγραμμα της έκτασης το οποίο αποτελεί αναπόσπαστο μέρος της απόφασεως αυτής και ορίζεται ως εξής:

Ανατολικά: Με αγροτική και δασική έκταση.

Δυτικά: Με δασική έκταση.

Βόρεια: Με δασική έκταση.

Νότια: Με αγροτική έκταση.

Η απόφαση αυτή να δημοσιευθεί στην Εφημερίδα της Κυβερνήσεως.

Αργαστόλι, 19 Μαρτίου 1997

Με εντολή Γεν. Γραμ. Περιφ. Ιονίων Νήσων
Ο Προϊστάμενος Περιφ. κής Δ/σης
ΘΩΜΑΣ ΚΟΥΚΟΥΛΕΤΣΟΣ

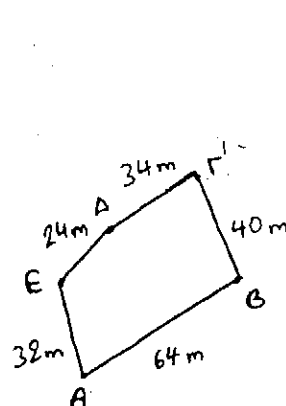



ΑΝΑΔΑΣΩΣΕΙΣ**ΑΠΟΦΑΣΕΙΣ**


Αριθ. 679 (1)
Κήρυξη αναδασωτέας εκτάσεως δύο χιλιάδων τετραγωνικών μέτρων, στη θέση «Κηπούρια» περιφέρειας Κοινότητας Καμιναράτων Νομού Κεφαλληνίας.

Ο ΠΡΟΪΣΤΑΜΕΝΟΣ
ΤΗΣ ΠΕΡΙΦΕΡΕΙΑΚΗΣ ΔΙΟΙΚΗΣΗΣ Ν. ΚΕΦΑΛΛΗΝΙΑΣ

Έχοντας υπόψη:

1) Τις περί διοικητικής αποκέντρωσης διατάξεις του Ν. 3200/55, όπως τροποποιήθηκε και συμπληρώθηκε μεταγενέστερα με το Ν.Δ. 532/70.

<p>ΕΛΛΗΝΙΚΗ ΔΗΜΟΚΡΑΤΙΑ ΠΕΡ/ΚΗ ΔΙΟΙΚΗΣΗ Ν.ΚΕΦ/ΝΙΑΣ ΔΙΕΥΘΥΝΣΗ ΔΑΣΩΝ ΚΕΦ/ΝΙΑΣ</p>	<p>Ανήκει στην αριθμ. 649/19-3-97 απόφαση περιφερειακής Δ/σης Κεφ/νίας</p>	
<p>ΤΟΠΟΓΡΑΦΙΚΟ ΔΙΑΓΡΑΜΜΑ ΚΛΙΜΑΚΑΣ 1:2000 ΘΕΣΗ: Κηπούρια ΚΟΙΝΟΤΗΤΑ: ΚΑΜΙΝΑΡΑΤΩΝ</p>  <p>Α-Β-Γ-Α-Ε-Α: ΥΠΟΜΝΗΜΑ: Ειχερωφόρμη βαβυική έκταση ΕΜΒΛΑΔΟΝ: 2.000 τετραγωνικά μέτρα</p>	<p>ΑΠΟΣΠΑΣΜΑ ΧΑΡΤΗ Γ.Υ.Σ. με αριθμ. 6121/7 όπου προσδιορίζεται Κ Λ Ι Η Κ Α 1:5.000</p>  <p>ΥΠΟΜΝΗΜΑ Ειχερωφόρμη βαβυική έκταση εμβαδού 2.000 τετρα μέτρων</p>	
<p>ΘΕΩΡΗΘΗΚΕ Αργυστόλι 19-3-1997. ΜΕ ΕΓΓΡΑΦΙΑ -0- ΠΡΟΪΣΤΑΜΕΝΟΣ ΠΕΡ/ΚΗΣ ΔΙΟΙΚΗΣΗΣ</p>  <p>ΚΟΥΚΟΥΛΑΤΣΟΣ ΘΩΜΑΣ</p>	<p>ΘΕΩΡΗΘΗΚΕ Αργυστόλι 19-3-1997. -0- Δ/ΝΤΗΣ ΔΑΣΩΝ 6.0</p>  <p>Ανδρέας Γ. Παπασαλαζάρος Δασολόγος βαθμού Γ.</p>	<p>Αργυστόλι 19-3-1997. -0- ΕΥΝΤΑΞΑΣ</p> <p>Ζωή Ε. Γεωργιάδη Δασολόγος βαθμού Γ.</p>



Ν. ΝΟΕΚΩΝΑΣ

ΠΟΛΕΟΔΟΜΙΑ

ΑΠΟΦΑΣΕΙΣ

Αριθ. 9416/1756

(2)

Χαρακτηρισμός ως διατηρητέων δύο κτιρίων που βρίσκονται εντός του ρυμοτομικού σχεδίου Δήμου Πατρέων και καθορισμός χρήσης και ειδικών όρων και περιορισμών δόμησης αυτών.

Ο ΥΠΟΥΡΓΟΣ

ΠΕΡΙΒΑΛΛΟΝΤΟΣ ΧΩΡΟΤΑΞΙΑΣ ΚΑΙ ΔΗΜ. ΕΡΓΩΝ

Έχοντας υπόψη:

1. Τις διατάξεις των άρθρων 3 και 4 (παρ. 2) του Ν. 1577/1985 «Γενικός Οικοδομικός Κανονισμός (Α' 210)», όπως τροποποιήθηκαν με το άρθρο 1 (παρ. 1 και 2) του Ν. 1772/1988 «Τροποποίηση διατάξεων του Ν. 1577/1985 «ΓΟΚ» και άλλες διατάξεις (Α'91).

2. Τις διατάξεις του άρθρου 29Α του Ν. 1558/85 «Κυβέρνηση και Κυβερνητικά Όργανα (Α' 137) όπως αυτό προστέθηκε με το άρθρο 27 του Ν. 2081/92 (Α' 154).

3. Τις διατάξεις της παρ. Β του άρθρου 1 του Π. Δ/τος 28/28.1.93 «Καθορισμός αρμοδιοτήτων που διατηρούνται από τον Υπουργό και τις Περιφερειακές Υπηρεσίες διανομαρχιακού επιπέδου του Υπουργείου Περιβάλλοντος, Χωροταξίας και Δημοσίων Έργων» (Α' 9).

4. Την υπ' αριθ. 103326/1281/5.12.1996 απόφαση του Υπουργού και του Υφυπουργού Περιβάλλοντος, Χωροταξίας και Δημοσίων Έργων «Μεταβίβαση αρμοδιοτήτων του Υπουργού και του Υφυπουργού Περιβάλλοντος, Χωροταξίας και Δημοσίων Έργων στο Γενικό Γραμματέα, στους Γενικούς Διευθυντές και στους Προϊσταμένους Διευθύνσεων και Τμημάτων του Υπουργείου Περιβάλλοντος, Χωροταξίας και Δημοσίων Έργων» - πλην Γενικής Γραμματείας Δημοσίων Έργων» (1126/Β'/16.12.1996).

5. Την από 10.9.1996 αιτιολογική έκθεση της Δ/νσης Πολεοδομικού Σχεδιασμού - Τμήμα Παραδοσιακών Οικισμών.

6. Το 74727/5505/95/10.9.1996 έγγραφο της Δ/νσης Πολεοδομικού Σχεδιασμού, τμήμα παραδοσιακών οικισμών και το γεγονός ότι η προθεσμία της παρ. 2 του άρθρου 4 του Ν. 1577/1985 «ΓΟΚ» παρήλθε χωρίς να υποβληθούν αντιρρήσεις των ενδιαφερομένων.

7. Το 199/1996 υπηρεσιακό σημείωμα της Δ/νσης Πολεοδομικού Σχεδιασμού, Τμήμα παραδοσιακών οικισμών.

8. Το γεγονός ότι από τις κανονιστικές διατάξεις αυτής της απόφασης δεν προκαλείται δαπάνη σε βάρος του Κρατικού Προϋπολογισμού και του οικείου Ο.Τ.Α., αποφασίζουμε:

1. Χαρακτηρίζονται ως διατηρητέα δύο (2) κτίρια που βρίσκονται εντός του ρυμοτομικού σχεδίου Δήμου Πατρέων (Ν. Αχαΐας) και ειδικότερα τα κτίρια που βρίσκονται επί των οδών α) Ρήγα Φεραίου αρ. 107, φερόμενο ως ιδιοκτησία Ν. Γουλιάμη και Κ. Πανά και β) Καραϊσκάκη αρ. 149, φερόμενο ως ιδιοκτησία του Υπουργείου Πολιτισμού όπως τα κτίρια φαίνονται σημειωμένα με μαύρη διαγράμ-

μιση στο σχετικό πρωτότυπο διάγραμμα σε κλίμακα 1:2000, που θεωρήθηκε από τον Προϊστάμενο της Δ/νσης Τοπογραφικών Εφαρμογών με την 9416/1997 πράξη του και που αντίτυπο του σε φωτοσμίκρυνση δημοσιεύεται με την παρούσα απόφαση.

2. Διατηρητέο χαρακτηρίζεται το αρχικό κτίριο και οι εναρμονιζόμενες μ' αυτό μεταγενέστερες προσθήκες, όχι όμως και τα κάθε είδους υπάρχοντα προσκτίσματα που αλλοιώνουν τη μορφή του. Ο καθορισμός των προσκτισμάτων και οι επεμβάσεις που πρέπει να γίνουν σ' αυτά, πραγματοποιείται από την Επιτροπή Πολεοδομικού και Αρχιτεκτονικού Ελέγχου (ΕΠΑΕ).

3. Στα χαρακτηριζόμενα ως διατηρητέα κτίρια, απαγορεύεται κάθε αφαίρεση, αλλοίωση ή καταστροφή των επί μέρους αρχιτεκτονικών και διακοσμητικών στοιχείων τους.

4. Επιτρέπεται η επισκευή, ο εκσυγχρονισμός των εγκαταστάσεων, η στατική ενίσχυση και η εσωτερική διαρρύθμιση του κτιρίου, εφόσον δεν αλλοιώνεται ο γενικός αρχιτεκτονικός χαρακτήρας του κτιρίου και δεν θίγονται τα διατηρητέα στοιχεία του.

5. Αιτήσεις για ανέγερση νέων κτιρίων στα οικοπέδα ή για προσθήκες στα διατηρητέα κτίρια αποστέλλονται από την Πολεοδομική Υπηρεσία στο Τμήμα παραδοσιακών οικισμών του Υπουργείου Περιβάλλοντος, Χωροταξίας και Δημοσίων Έργων, με γνώμη της Επιτροπής Πολεοδομικού και Αρχιτεκτονικού Ελέγχου (ΕΠΑΕ) για ειδική ρύθμιση σύμφωνα με τις διατάξεις της παρ. 2 του άρθρου 4 του Ν. 1577/85 «ΓΟΚ», εφόσον δεν παραβιάζεται το διατηρητέο κτίριο και ο χώρος που το περιβάλλει.

6.α. Δεν επιτρέπεται η τοποθέτηση φωτεινών επιγραφών ή διαφημίσεων στα χαρακτηριζόμενα ως διατηρητέα κτίρια. Επιτρέπονται μόνο οι περιορισμένων διαστάσεων επιγραφές που πληροφορούν για τυχόν χρήση των χώρων των κτιρίων.

β. Κατ' εξαίρεση επιτρέπεται η τοποθέτηση φωτεινών επιγραφών στο ισόγειο καταστημάτων που αναφέρονται αποκλειστικά στο όνομα και στο αντικείμενο των εργασιών τους. Αυτές οι φωτεινές επιγραφές πρέπει να έχουν χρώμα λευκό ή κίτρινο, σταθερό και συνεχές και αποτελούνται από μεμονωμένα στοιχεία, γράμματα, αριθμούς, έστω και αν τοποθετούνται στις προσθήκες.

7. Για οποιαδήποτε επέμβαση στο εξωτερικό και εσωτερικό του διατηρητέου κτιρίου καθώς και για την τοποθέτηση επιγραφών, απαιτείται η έγκριση της (ΕΠΑΕ).

8. Στο κτίριο που βρίσκεται επί της οδού Καραϊσκάκη αρ. 149 επιτρέπεται η χρήση θεάτρου.

9. Η ισχύς της παρούσας απόφασης αρχίζει από την δημοσίευσή της στην Εφημερίδα της Κυβερνήσεως.

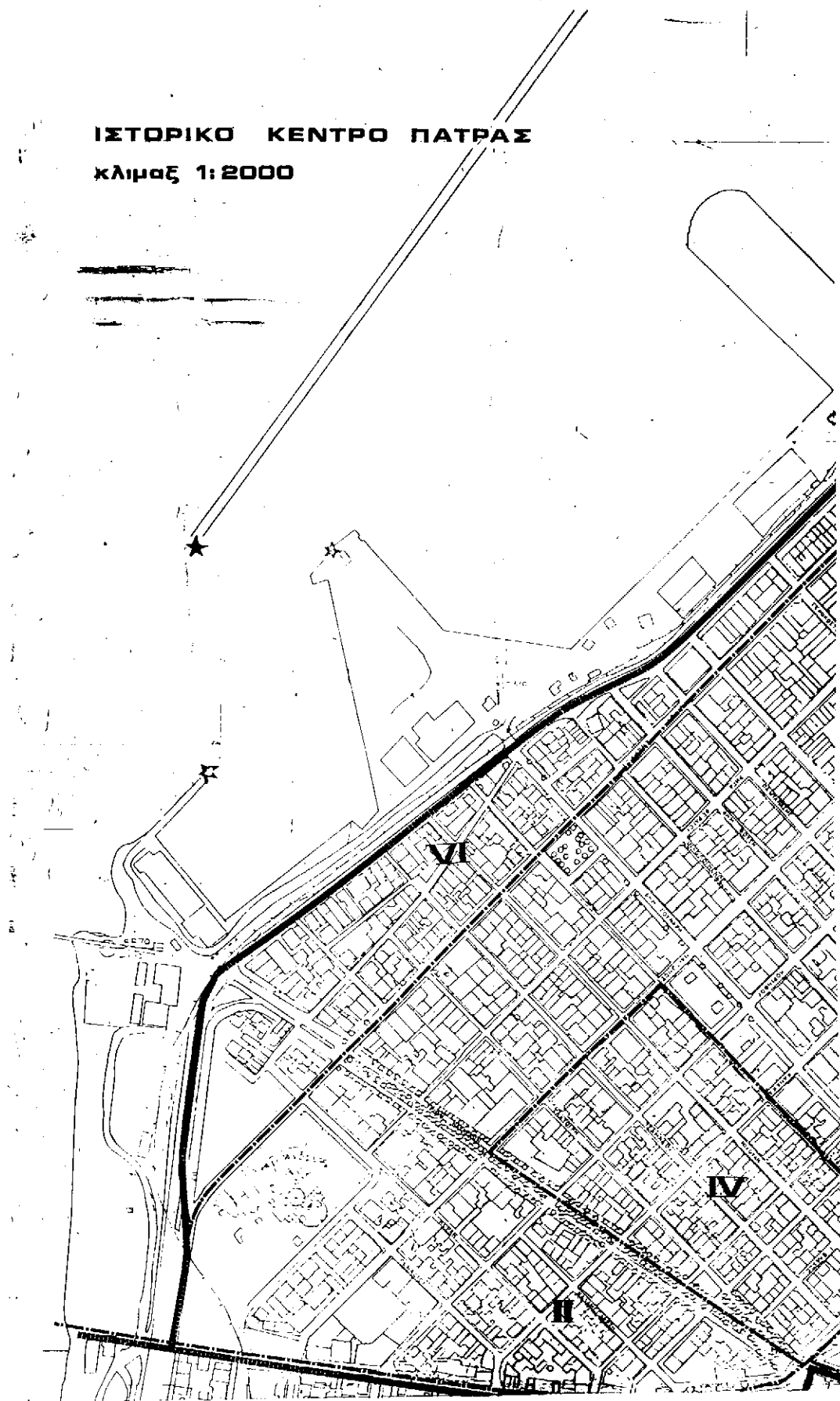
Η παρούσα να δημοσιευθεί στην Εφημερίδα της Κυβερνήσεως.

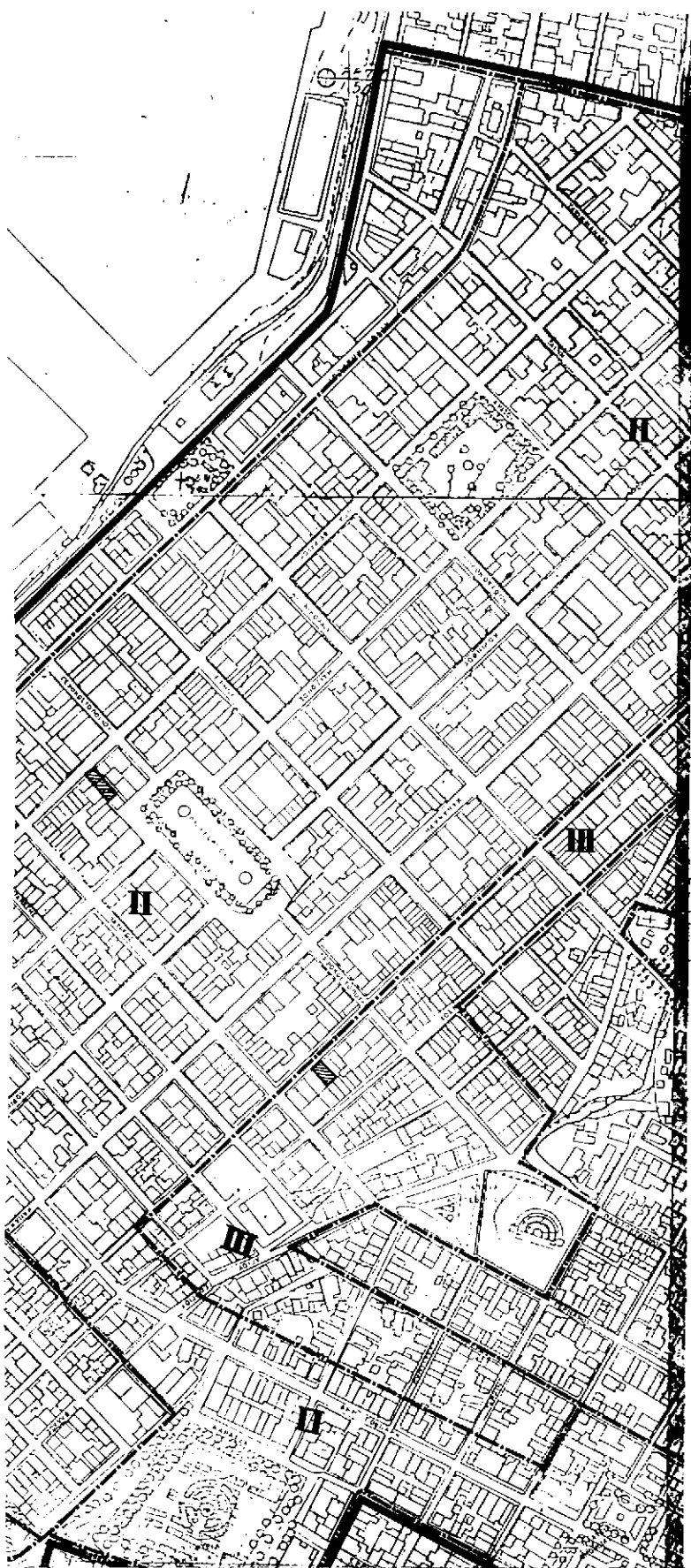
Αθήνα, 31 Μαρτίου 1997

Με εντολή Υπουργού
Ο Γενικός Γραμματέας
ΔΗΜΗΤΡΗΣ ΣΑΡΑΦΟΓΛΟΥ

ΙΣΤΟΡΙΚΟ ΚΕΝΤΡΟ ΠΑΤΡΑΣ

κλίμαξ 1:2000





ΥΠΟΥΡΓΕΙΟ
ΠΕΡΙΒΑΛΛΟΝΤΟΣ
ΧΩΡΟΤΑΞΙΑΣ
ΚΑΙ ΔΗΜ. ΕΡΓΩΝ

Δ. Ν. Κ. Η. - Π. Ο. Λ. Ε. Ο. Σ. Σ. Ρ. Ε. Δ. Σ. Μ. Ο. Υ.
Τ. Μ. Η. Μ. Α. - Π. Α. Ρ. Α. Δ. Ο. Σ. - Ο. Ι. Κ. Ι. Σ. Μ. Ο. Ν.

ΠΑΤΡΑ

■ ΔΙΑΤΗΡΗΤΕΑ ΚΤΙΡΙΑ

ΚΑΙΜΑΚΑ 1:2000

1. 2016/97
ΗΜΕΤΕΣ ΥΠΟΒΑΛΟΥΜΕΝΟΙ ΟΙ ΔΙΑΤΗΡΗΤΕΑ ΚΤΙΡΙΑ
ΕΙΝΑΙ ΚΤΙΡΙΑ ΤΗΣ ΕΡΕΥΡΑΣ ΚΑΙ ΤΗΣ
ΤΗΣ ΑΡΧΑΙΟΛΟΓΙΑΣ ΚΑΙ ΤΗΣ ΦΙΛΟΛΟΓΙΑΣ
ΕΝ ΤΗ ΚΑΘΕΣΤΗΡΜΕΝΗ ΚΑΤΑΣΤΑΣΕΙ ΚΑΙ
ΕΙΝΑΙ ΟΙ ΠΡΟΚΡΙΝΟΜΕΝΟΙ ΚΑΤΑΣΤΑΣΕΙΣ

24 Μαρτίου 1997
Ο Δ/Υ/Υ

ΓΕΡ ΑΡΧΙΤΕΚΤΟΝΟΣ

Αρ. Φ. 89/97
ΣΤ 2

Αριθ. 9579/278

(3)

Άρση ασυμφωνίας του εγκεκριμένου ρυμοτομικού σχεδίου της πόλης του Πειραιά για προσαρμογή οικοδομικών γραμμών στην οδό Κάσσου στο Τμήμα μεταξύ των οδών Ανδριανοπούλου και Σουρή σύμφωνα με την υπ' αριθ. 59/29.1.97 Απόφαση του Δημοτικού Συμβουλίου.

ΤΟ ΔΗΜΟΤΙΚΟ ΣΥΜΒΟΥΛΙΟ ΤΟΥ ΔΗΜΟΥ ΠΕΙΡΑΙΑ

Έχοντας υπόψη:

1. Τις διατάξεις του Ν. 3200/55 «περί Διοικητικής Αποκεντρώσεως» ως και του 532/70 Ν. Δ/τος «περί συμπληρώσεως των διατάξεων της διοικητικής αποκεντρώσεως».

2. Την Α.9/1.8./3/9.8.1971 κοινή Απόφαση του Πρωθυπουργού και του Υπουργού Εσωτερικών περί οργανώσεως των Νομαρχιών.

3. Τις διατάξεις του Ν.Δ. 1147/8.5.1982 «περί διοικήσεως της Μείζονος Πρωτεύουσας».

4. Τις διατάξεις του 805/30.12.1972 Β.Δ. «περί καθορισμού των κατά την παρ. 1 του αρ. 5 του Ν.Δ. 1147/8.5.1972 αρμοδιότητας του Νομάρχη Αττικής επί αντικειμένων του Υπουργείου Δημοσίων Έργων».

5. Τις διατάξεις του Π.Δ. 910/77 περί Οργανισμού Υπ. Δημ. Έργων και Π.7/13.1/17/11.12.72 «περί οργανώσεως των Υπηρεσιών της Νομαρχίας Αττικής αρμοδιότητας Υπ. Δημ. Έργων».

6. Το Π.Δ. 183 (ΦΕΚ 70Α/5.6.86) περί Εγκρίσεως τροποποιήσεων και καθορισμού όρων και περιορισμών δόμησης από τους Νομάρχες.

7. Τις διατάξεις του από 17.7.1923 Δ/τος «περί Σχεδίων Πόλεων όπως ετροποποιήθηκαν μεταγενεστέρως» τις Διατάξεις του Ν. 1337/83 ως και τις διατάξεις του Ν. 5269/31 περί Αδειών Οικοδομής κ.λπ. επί των Ρυμοτομικών ακινήτων ως και το από 7.5.1936 Β.Δ. περί συμπληρώσεως κ.λπ. των γενικών περί Σχεδίων Πόλεων Διατάξεων και των Ν. 651-653/77 ως ισχύουν σήμερα.

8. Τις Διατάξεις του Ν.Δ. 690/1948 περί Σχεδίων Πόλεων.

9. Το Π.Δ. 178/14.2.81 ΦΕΚ 50Δ/27.2.81 «περί μετα-

βιάσεως Πολεοδομικών Αρμοδιοτήτων στον Δήμο Πειραιά.

10. Το από 3.4.29 αρχικό Π.Δ. (ΦΕΚ 155Α/24.4.29) «περί ΓΟΚ και του νέου Ν. 1577/85 ΦΕΚ 210Α και 1649/87».

11. Το Π.Δ. 323/31.5.89 ΦΕΚ 146Α/1.6.89 περί Δημοτικού και Κοινοτικού Κώδικα.

12. Το Π.Δ. 192/25.5.95 ΦΕΚ 101Δ/5.6.95 περί εγκρίσεως τροποποιήσεων Σχεδίου Πόλης από το Δήμο Πειραιά.

13. Τις από 21.1.32 ΦΕΚ 344/32 και 25.4.78 ΦΕΚ 161Δ/78 Διατάγματα Ρυμοτομίας που ισχύει στην Πόλη του Πειραιά και ειδικότερα στην οδό Κυθήρων από Ερμούπολεως έως Κομοτηνής

14. Την υπ' αριθ. 40405/1159/30.9.96 εισήγηση της Δ/νσης Αρχ/κού - Γ.Σ.Π. Τμήματος Γεν. Σχεδιασμού Πόλης - Τοπογραφικού.

15. Την υπ' αριθ. 951/21.10.96 Απόφαση του Δ.Σ. που προτείνει την Άρση Ασυμφωνίας του Εγκεκριμένου Σχεδίου της Πόλης του Πειραιά για προσαρμογή των οικοδομικών γραμμών στην οδό Κάσσου στο τμήμα μεταξύ των οδών Ανδριανοπούλου και Σουρή.

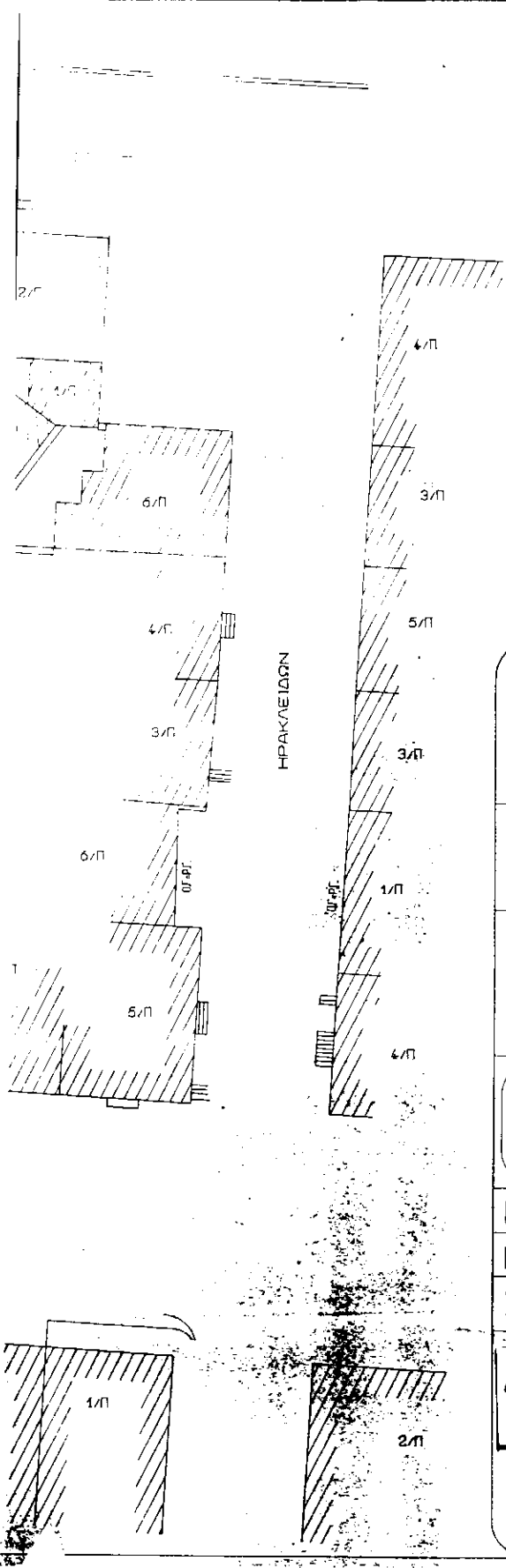
16. Το υπ' αριθ. 40/14.11.86 πρακτικό γνωμοδότησης του Νομαρχιακού Συμβουλίου Χωροταξίας Οικισμού και Περιβάλλοντος Ν.Σ.Χ.Ο.Π. που ομόφωνα γνωμοδοτεί και εισηγείται υπέρ της Άρσης Ασυμφωνίας σύμφωνα με την Απόφαση και την εισήγηση του Δημοτικού Συμβουλίου του Δήμου Πειραιά και την εισήγηση της Υπηρεσίας, αποφασίζει:

Εγκρίνει την Άρση Ασυμφωνίας του Εγκεκριμένου Σχεδίου της Πόλης του Πειραιά για προσαρμογή των οικοδομικών γραμμών στην οδό Κάσσου στο Τμήμα μεταξύ των οδών Ανδριανοπούλου και Σουρή σύμφωνα με την υπ' αριθ. 59/29.1.97 Απόφαση του Δημοτικού Συμβουλίου.

Η παρούσα να δημοσιευθεί στην Εφημερίδα της Κυβερνήσεως.

Πειραιάς, 13 Φεβρουαρίου 1997

Ο Πρόεδρος Δ.Σ.
ΕΥΑΓ. ΧΡΥΣΑΦΗΣ



Ο.Τ.167/Τ29

ΔΗΜΟΣ ΠΕΙΡΑΙΑ
 Δ/ΝΣΗ ΑΡΧ/ΚΟΥ - Γ.ΣΧ/ΣΜΟΥ ΠΟΛΗΣ
 ΤΜΗΜΑ ΤΟΠΟΓΡΑΦΙΚΟΥ - Γ.ΣΧ/ΣΜΟΥ ΠΟΛΗΣ

ΘΕΜΑ ΑΡΣΗ ΑΣΥΜΦΩΝΙΑΣ ΕΓΚ.
 ΡΥΜΟΤΟΜΙΚΟΥ ΣΧΕΔΙΟΥ

ΘΕΣΗ ΟΔΟΣ ΚΑΣΣΟΥ
 ΜΕΤΑΞΥ ΑΝΡΙΑΝΟΠΟΥΛΟΥ
 ΚΙΑ ΣΟΥΡΗ - ΚΑΛΛΙΠΟΛΗ

ΘΕΜΑ ΣΧΕΔΙΟΥ
 ΤΟΠ.ΔΙΑΓΡΑΜΜΑ

ΑΡ. ΣΧΕΔ.
 ΕΙΣ ΤΟ ΑΝΤΙΤΥΠΟ ΣΧΕΔΙΟ
 ΤΗΣ ΔΙΑΔΙΚΑΣΙΑΣ ΤΗΣ ΥΠΟΜΟΝΗΣ ΣΕΚ
 40/14-11-96
 15-11-96
 Η Υπογραφή του Συμβούλου

ΚΛΙΜΑΚΑ 1:200

ΗΜΕΡΟΜΗΝΙΑ 30.09.96

ΣΥΝΤΑΞΗ Μ.ΚΡΙΘΑΡΗΣ ΗΛΕΚΤΡΟΝΙΚΗ ΣΧΕΔΙΑΣΗ ΚΑΛΟΓΕΡΑΣ ΗΑ

Ο ΠΡΟΪΣΤΑΜΕΝΟΣ ΠΕΡΙΟΧΗ 200/77 Ο ΠΡΩΤΟΤΥΠΟΣ ΕΚ. ΠΟΛΙΤΕΣ ΤΟΠΟΓΡΑΦΙΚΟΥ ΔΗΜΟΥ ΠΕΙΡΑΙΑ ΣΠ. ΔΗΜΗΤΡΑΚΗΣ	Ο ΔΙΕΥΘΥΝΤΗΣ Κ. ΘΑΛΙΒΙΤΗΣ	Ο ΔΗΜΑΡΧΟΣ ΣΤ. ΛΟΓΟΒΕΤΙ
--	------------------------------	----------------------------