



04003711205970008



3247

# ΕΦΗΜΕΡΙΣ ΤΗΣ ΚΥΒΕΡΝΗΣΕΩΣ

## ΤΗΣ ΕΛΛΗΝΙΚΗΣ ΔΗΜΟΚΡΑΤΙΑΣ

ΤΕΥΧΟΣ ΤΕΤΑΡΤΟ

Αρ. Φύλλου 371

12 Μαΐου 1997

**ΠΕΡΙΕΧΟΜΕΝΑ****ΑΝΑΔΑΣΩΣΕΙΣ****ΑΠΟΦΑΣΕΙΣ**

Κήρυξη αναδασωτέας έκτασης 7,896 στρεμμ. στη θέση «Αγ. Χαράλαμπος» περιφέρειας Κοινότητας Αηλίου Νομού Μαγνησίας ..... 1

**ΠΟΛΕΟΔΟΜΙΑ****ΑΠΟΦΑΣΕΙΣ**

Τροποποίηση ρυμοτομικού σχεδίου Κοιν. Βραχνεϊκών Ν. Αχαΐας ..... 2

**ΑΝΑΚΟΙΝΩΣΕΙΣ**

Παρακατάθεση αποζημίωσης ακινήτων που έχουν ρυμοτομηθεί με το εγκεκριμένο ρυμοτομικό σχέδιο του Δήμου Χαλανδρίου για την διάνοιξη της Ε.Ο. Σταυρού – Ελευσίνας από την οδό Λεωνιδίου μέχρι Αργυροκάστρου σύμφωνα με τις ενδείξεις της πράξης αναλογισμού 32/88 και Δ12/0/ 31495/ 21.3.97 ..... 3

**ΑΝΑΔΑΣΩΣΕΙΣ****ΑΠΟΦΑΣΕΙΣ**

Αριθ. 862 (1)  
Κήρυξη αναδασωτέας έκτασης 7,896 στρεμμ. στη θέση «Αγ. Χαράλαμπος» περιφέρειας Κοινότητας Αηλίου Νομού Μαγνησίας.

**Ο ΑΝΑΠΛ. ΠΕΡΙΦΕΡΕΙΑΚΟΥ Δ/ΝΤΗ Ν. ΜΑΓΝΗΣΙΑΣ**

Έχοντας υπόψη:

1. Τις δ/ξεις περι διοικητικής αποκέντρωσης, όπως τροποποιήθηκε και συμπληρώθηκε μεταγενέστερα με το Ν.Δ. 532/70.

2. Τις δ/ξεις του Ν. 3200/55 του άρθρ. 117 παρ. 3 του Συντάγματος.

3. Τις δ/ξεις του Ν. 998/79 «περί προστασίας δασών κ.λπ.» και ειδικότερα:

α) Του άρθρ. 41 παρ. 1, β) του άρθρ. 38 παρ. 1

4. Τις διαταγές του Υπουργείου Γεωργίας:

α) 160417/1180/8.7.80, β) 182447/3049/24.9.80.

5. Την αριθμ. 1602/10.4.97 πρόταση του Δασοαρχείου Βόλου με την οποία προτείνεται η κήρυξη της έκτασης που αναφέρεται στο θέμα ως αναδασωτέας.

6. Τις δ/ξεις του άρθρ. 4 Ν. 2240/94 «Συμπλήρωση δ/ξεων για την Νομαρχιακή Αυτοδιοίκηση κ.α. δ/ξεις».

7. Την αριθμ. 373/14.3.95 απόφαση του Γεν. Γραμματέα Περιφ. Θεσσαλίας με την οποία ορίσθηκε Αναπληρωτής του Περιφ/κού Δ/ντή Μαγνησίας ο Αθ. Γκαραγκάνης.

8. Τις δ/ξεις του άρθρ. 14 Ν. 2399/27.5.96, αποφασίζουμε:

Κηρύσσουμε αναδασωτέα με σκοπό τη διατήρηση του χαρακτήρα ως δασική έκταση και την αποκατάσταση με φυσική αναγέννηση της βλάστησης που αποτεφρώθηκε την διακατεχόμενη έκταση με δασικό χαρακτήρα, εμβαδού 7,896 στρεμμάτων, που βρίσκεται στη θέση «Αγ. Χαράλαμπος» Περιφέρειας Κοινότητας Αηλίου και προσδιορίζεται από τα στοιχεία: Α, Β, Γ, Δ, Ε, Ζ, Α και έχει όρια:

Ανατολικά: Διακατεχόμενο δασοτεμάχιο Σοφοκλή Μήτρου και Ιωάννη Ρηγόπουλου.

Δυτικά: Αγροτικός δρόμος και εκείθεν δασοτεμάχιο διακατεχ. Σοφοκλή Μήτρου.

Βόρεια: Αγροτικός δρόμος και διακατεχόμενο δασοτεμάχιο Σοφοκλή Μήτρου.

Νότια: Αγρόκτημα Ιωάννη Ρηγόπουλου.

όπως φαίνεται στο συννημμένο διάγραμμα που αποτελεί αναπόσπαστο μέρος της απόφασης αυτής.

Η απόφαση αυτή να δημοσιευθεί στην Εφημερίδα της Κυβερνήσεως.

Βόλος, 10 Απριλίου 1997

Ο Αναπλ. Περιφερειακού Δ/ντή  
ΑΘ. ΓΚΑΡΑΓΚΑΝΗΣ

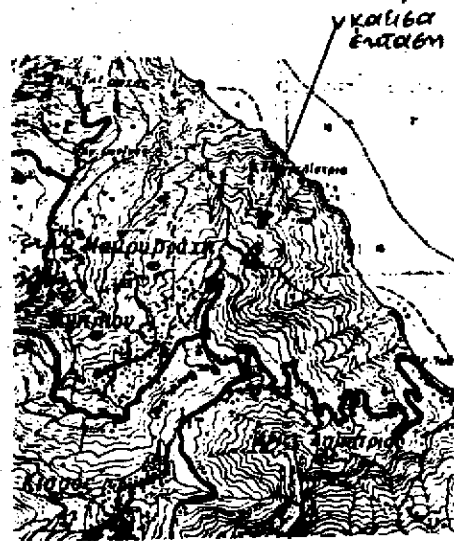
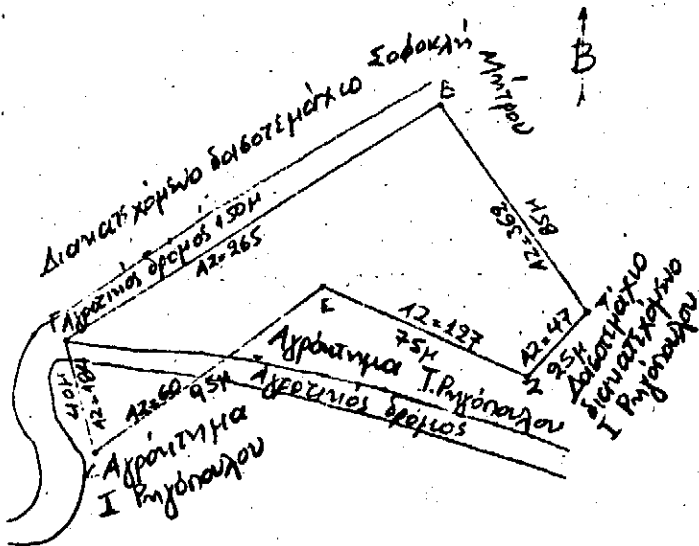
ΤΟΠΟΓΡΑΦΙΚΟ ΔΙΑΓΡΑΜΜΑ

ΠΕΡΙΦ. ΔΙΟΙΚΗΣΗ ΜΑΓΝΗΣΙΑΣ  
ΔΑΣΑΡΧΕΙΟ ΒΟΛΟΥ  
ΚΟΙΝΟΤΗΤΑ ΑΝΗΛΙΟΥ  
ΘΕΣΗ: Αγ. Χαράλαμπος  
ΕΜΒΑΔΟΝ: 7,896 στρεμ.  
ΚΛΙΜΑΚΑ: 1:2000

Καίσιμος Διαμοιχόμενος Διαβίμις Έκτασις  
επισημ. Αγ. Χαράλαμπος, περιφέρειας Αιτωλίας

Αντικείμενον αριθμ. 862/αφ.....  
απόφαση Π.Ε.Π. Δ. Αιτωλίας

ΑΠΟΣΠΑΣΜΑ ΧΑΡΤΗ ΒΟΛΟΥ  
ΚΛΙΜΑΚΑ 1:50000



ΕΓΚΡΙΝΕΤΑΙ

ΘΕΩΡΗΘΗΚΕ

ΘΕΩΡΗΘΗΚΕ

Βόλος 21-3-97

Βόλος 10-4-97

Βόλος 10-4-97

Βόλος 10-4-97


Ο Συντάξας

Π.Ε.Π. Δ. Αιτωλίας

Π.Ε.Π. Δ. Αιτωλίας

Π.Ε.Π. Δ. Αιτωλίας

Βασίλης Παπαπολιζός



Δαδοπούλου

**ΠΟΛΕΟΔΟΜΙΑ****ΑΠΟΦΑΣΕΙΣ**

Αριθ. 1203

(2)

Τροποποίηση ρυμοτομικού σχεδίου Κοιν. Βραχνεϊκών Ν. Αχαΐας.

Ο ΝΟΜΑΡΧΗΣ ΑΧΑΪΑΣ

Έχοντας υπόψη:

1) Το Ν.Δ. της 17.7.1923 «περί σχεδίων πόλεων και κωμών του Κράτους» και ειδικότερα τα άρθρα 3 και 70.

2) Τον Α.Ν. 314/1968 (ΦΕΚ 47/Α) όπως τροποποιήθηκαν και συμπληρώθηκαν με το υπ' αριθ. 1018/71 Ν. Διάταγμα (ΦΕΚ 220/Α) και με την παρ. 3 του άρθρου 34 του Ν. 1577/85 (ΦΕΚ 210/Α).

3) Τις διατάξεις του με αριθ. 183/1986 Π. Διατ/τος (ΦΕΚ 70/Α) και ειδικότερα το άρθρο 1 παρ. 1.

4) Τις με αριθ. 170/1996 και 1/1997 γνωμοδοτήσεις Κοιν. Συμβουλ. Βραχνεϊκών.

5) Το με αριθ. 2/24.1.97 πρακτικό όπου η γνωμοδότηση του ΣΧΟΠ Νομ. Αχαΐας, αποφασίζουμε:

**Άρθρο 1**

Εγκρίνεται η τροποποίηση του ρυμοτομικού σχεδίου Κοιν. Βραχνεϊκών και τροποποιούμε το Ο.Τ. 48 με την αναγνώριση υφισταμένου Κοιν. δρόμου, ως πεζόδρομος.

Η τροποποίηση αυτή αναλυτικά φαίνεται στο με κλίμακα 1:200 τοπογραφικό διάγραμμα που συνοδεύει την παρούσα απόφαση και είναι αναπόσπαστο τμήμα αυτής.

**Άρθρο 2**

Η παρούσα τροποποίηση δεν επιβαρύνει τον κρατικό προϋπολογισμό.

**Άρθρο 3**

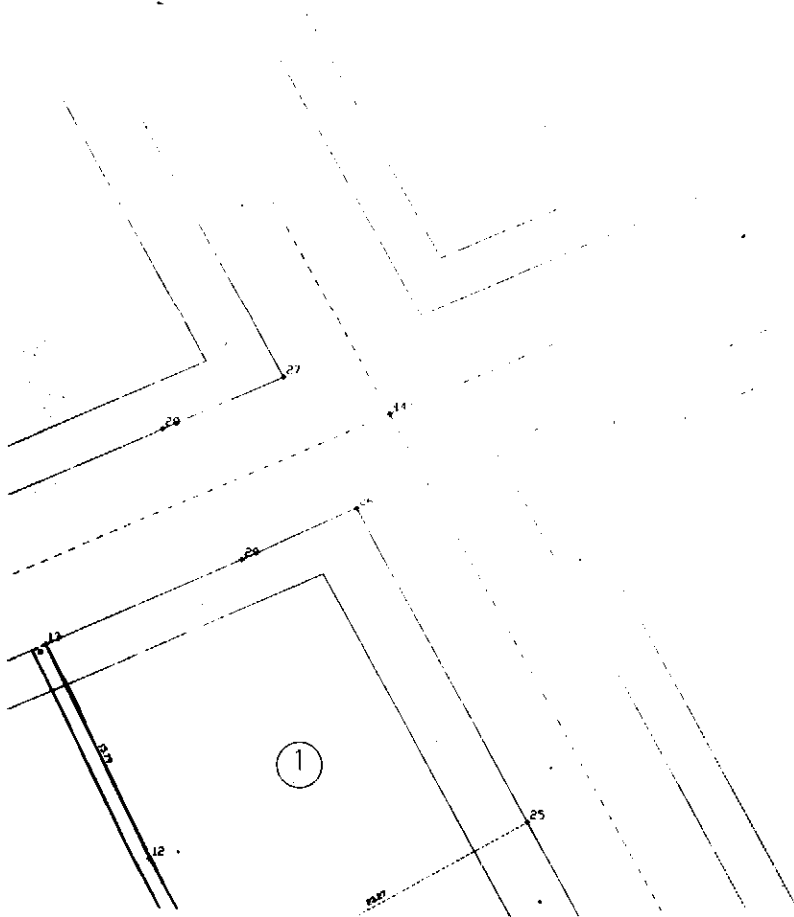
Η ισχύς της παρούσας απόφασης αρχίζει από την ημέρα δημοσίευσης στην Εφημερίδα της Κυβερνήσεως.

Η απόφαση αυτή να δημοσιευθεί στην Εφημερίδα της Κυβερνήσεως.

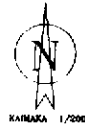
Πάτρα, 18 Φεβρουαρίου 1997

Ο Νομάρχης

ΕΥΣΤΑΘΙΟΣ ΑΘΑΝΑΣΟΠΟΥΛΟΣ – ΣΕΡΕΤΗΣ



ΕΦ. 42



No	
1	.....
2	.....
3	.....
4	.....
5	.....
6	.....
7	.....
8	.....
9	.....
10	.....
11	.....
12	.....
13	.....
14	.....
15	.....
16	.....
17	.....
18	.....
19	.....
20	.....
21	.....
22	.....
23	.....
24	.....
25	.....
26	.....
27	.....
28	.....
29	.....
30	.....
31	.....
32	.....
33	.....
34	.....
35	.....
36	.....
37	.....
38	.....
39	.....
40	.....
41	.....
42	.....
43	.....
44	.....
45	.....
46	.....
47	.....
48	.....
49	.....
50	.....
51	.....
52	.....
53	.....
54	.....
55	.....
56	.....
57	.....
58	.....
59	.....
60	.....

ΚΥΡΙΟΤΗΤΑ	
ΥΠΟΚΑΤΑΣΤΑΣΗ	

No	ΚΑ	ΚΕ
1	ΚΑ	ΚΕ
2	ΚΑ	ΚΕ
	ΚΑ	ΚΕ
	ΚΑ	ΚΕ

εργο	Τροποποίηση σχεδίου στο Ο.Τ. 48 του ευν. Ρυμοτομικού Σχεδίου Βραχνηκών	
εργολάβης	Καβούρας Χαράλαμπος	
θέση	Βραχνηκά Πατρών	
μελετητής	Σαραντοπούλος Ανδρέας πολ. μηχανικός	
θέμα σχεδίου	Τοπογραφικό διαγράμμα Αποσπασμα πινακίδας	αριθ. σχεδίου Τ1
κλίμακες	1. 200 1. 500	χρονος μελετης 12/96
ο μελετητής		ο υπάλληλος

№	κ	+	λ
1	+104.89	+80.54	+99.78
2	+105.88	+77.89	+121.40
3	+113.89	+82.16	+150.14
4	+112.87	+96.55	+100.64
5	+111.25	+97.77	+128.57
6	+105.92	+97.75	+99.82
8	+100.44	+89.53	+98.72
9	+96.81	+101.35	+92.54
10	+93.25	+100.23	+99.98
11	+92.20	+115.18	+98.79
12	+83.44	+127.80	+98.19
13	+78.42	+142.04	+98.18
14	+112.28	+96.61	+100.63
15	+114.86	+93.38	+100.26
16	+118.61	+98.89	+100.82
17	+120.16	+98.74	+102.13
18	+121.42	+88.82	+101.82
19	+124.54	+88.07	+103.49
20	+130.36	+77.75	+102.88
21	+128.62	+82.28	+103.41
22	+129.32	+74.74	+107.83
23	+124.20	+106.37	+100.67
24	+116.83	+113.44	+100.37
25	+108.54	+130.50	+99.46
26	+97.06	+151.17	+97.57
28	+84.15	+154.43	+97.98
29	+88.48	+147.75	+98.13
30	+138.18	+84.13	+100.19
31	+140.33	+85.96	+100.00
32	+150.21	+81.94	+100.40
33	+150.58	+84.25	+101.06
34	+180.21	+102.13	+101.11
36	+160.38	+87.80	+100.31
36	+154.85	+82.79	+100.41
37	+138.86	+81.25	+99.82
38	+128.32	+52.44	+100.11
39	+123.57	+56.81	+94.32
40	+114.62	+50.82	+98.14
41	+112.41	+83.50	+99.51
42	+113.46	+88.98	+88.54
43	+145.89	+87.84	-100.00
44	+98.28	+152.50	-100.00
46	+132.32	+74.80	-100.00
48	+98.07	+95.00	-100.00
49	+95.98	+88.49	-100.00
51	+83.07	+92.84	-100.00
52	+98.58	+80.38	-100.00
7	+88.25	+84.85	-100.00
27	+92.20	+158.90	+87.26
53	+140.82	+86.19	-100.00
64	+130.28	+77.88	-100.00
65	+122.29	+71.45	-100.00
66	+128.38	+75.35	-100.00
67	+98.14	+84.83	-100.00
68	+137.55	+83.43	-100.00

Τοπογραφικό διαγράμμα που συνοδεύει την υπ' αριθ. 1203/18-2-97 απόφ. Ν. Αρχαίας περί τροποποίησης δημοτικού σχεδίου Κοιν. Βραχνηκών

Ο Συντάξας  
Επ. Χρυσάνης  
Τέχν. Πολ. Μηχανικός

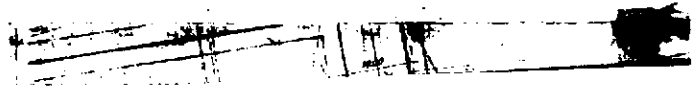
ΕΝ  
Για τη Δ/ση ΧΟΠ  
α.α  
Η Διευθύντρια  
Βασ. Νταϊρεπούλου  
Αρχ. Μηχανικός

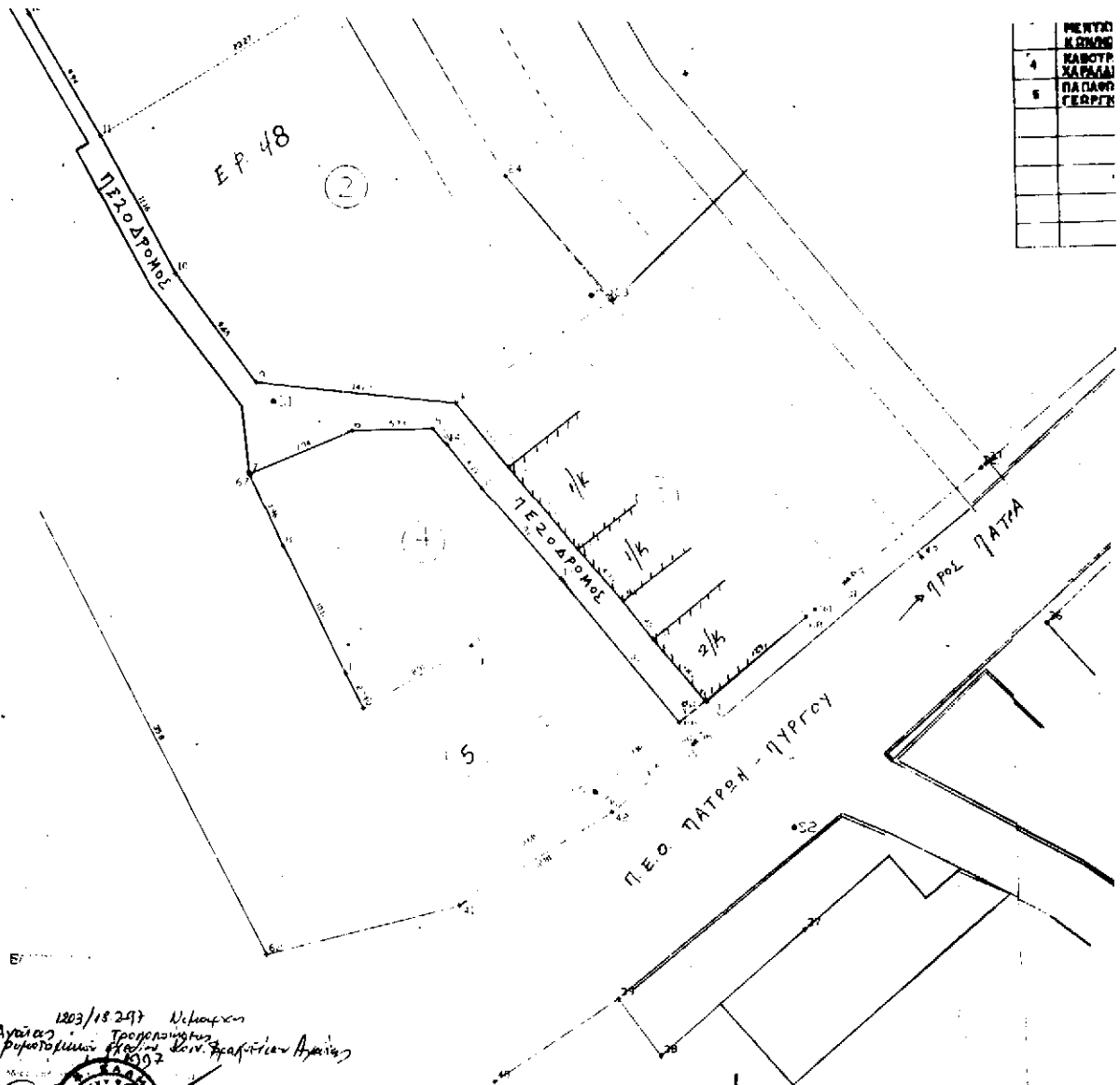
ΟΡΟΣ ΑΡΧΙΤΕΚΤΟΝΙΚΩΣ / ΔΟΜΗΣΗΣ

Π.Α.	ΠΡΟΕΔΡΙΟ	ΕΜΒΛΟΝ
ΚΑΝΟΝΙΑΣ	12.00	300
ΠΑΡΕΚΚΕΝΗ	8.50	200

ΚΥΒΑΝΟΤΟΜΙΚΟ ΠΙΝΑΚΑΣ

№	ΟΝΟΜΑΤΕΠΩΝΥΜΟ	ΔΕΥΤΕΡΟΝΟΜ
1	ΚΑΡΑΜΑΝΑΓΙΩΤΗ ΦΩΤΕ ΩΝΗ	ΒΡΑΧΝΕΙΚΑ
2	ΡΟΔΟΠΟΥΔΟΣ ΙΩΑΝΝΗΣ ΦΩΤΟΠΟΥΔΟΥ	
3	ΜΑΡΙΑ ΧΡΑ ΒΑΣΙΛ ΜΕΝΥΧΤΑΙ ΚΩΝΣΤΟΣ κ. ΘΑΣΙΑ	
4	ΚΑΒΟΥΡΑΓΙ ΧΑΡΑΛΑΜΠΟΣ	ΔΟΥΤΙΚΑ ΑΧΑΪΑΣ



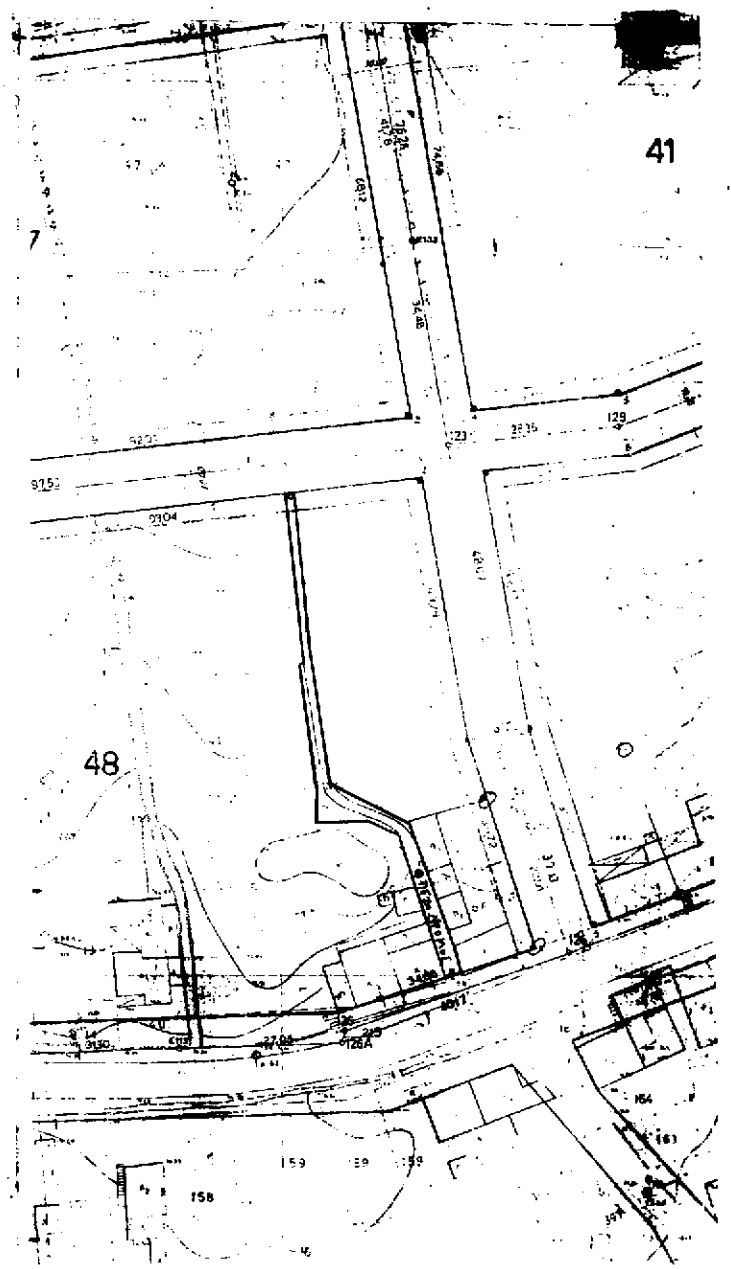
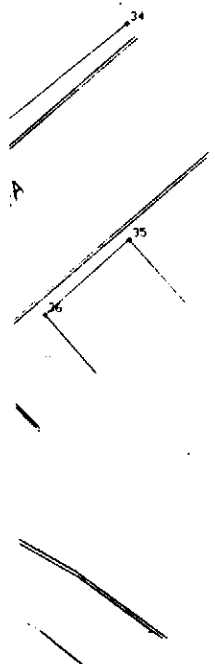


	ΜΕΤΡΟ
4	ΚΑΘΥΠ
5	ΠΑ ΟΑΡΩ
	ΤΕΡΠΙΣ

1203/18 297 Νέμοφρον  
 Αγίας Τροφολομίου  
 τα μετρώματα της Αγίας Τροφολομίου Αγίας  
 1897  
 Ο Α. ΜΕΛΕΤΗΤΗΣ  
 ΤΙΟΧΑΡΑΝ



	ΙΣΤΟΡΙΚΗ	
3	ΦΥΛΟΠΟΥΛΟΥ ΜΑΡΙΑ ΧΑΪΡΑ ΒΑΣΙΛ ΜΕΝΟΥΧΑΣ Η ΠΛΩΝΟΣ Η ΒΑΣΙΛ	
4	ΚΑΒΟΥΡΑΣ ΧΑΡΩΔΗΜΙΟΣ	ΑΟΥΣΙΛΙΑ ΑΧΑΪΑΣ
5	ΠΑΠΑΦΩΤΟΠΟΥΛΟΣ ΓΕΩΡΓΙΟΣ	ΒΡΑΧΝΕΙΚΑ



41

48

**ΑΝΑΚΟΙΝΩΣΕΙΣ**

Αριθ. Δ12/0/32110

(3)

Παρακατάθεση αποζημίωσης ακινήτων που έχουν ρυμοτομηθεί με το εγκεκριμένο ρυμοτομικό σχέδιο του Δήμου Χαλανδρίου για την διάνοιξη της Ε.Ο. Σταυρού – Ελευσίνας από την οδό Λεωνιδίου μέχρι Αργυροκάστρου σύμφωνα με τις ενδείξεις της πράξης αναλογισμού 32/88 και Δ12/0/31495/21.3.97.

**Ο ΥΠΟΥΡΓΟΣ****ΠΕΡΙΒΑΛΛΟΝΤΟΣ, ΧΩΡΟΤΑΞΙΑΣ ΚΑΙ ΔΗΜ. ΕΡΓΩΝ**

Έχοντας υπόψη:

1) Τις διατάξεις του Ν.Δ. 17.7.1923 «περί σχεδίων πόλεων, κωμών κ.λπ.» (ΦΕΚ 228 Α' /23) και του άρθρου 5 του Ν. 653/77 (ΦΕΚ 214 Α').

2) Τις διατάξεις του Ν. Δ/τος 797/71 «περί αναγκαστικών απαλλοτριώσεων» (ΦΕΚ 1Α/71).

3) Τις διατάξεις του άρθρου 6 του Ν. 5269/31.

4) Την εξουσιοδοτική απόφαση του Υπουργού ΠΕ.-ΧΩ.Δ.Ε. Δ17/01/79/Φ.2.2.1/24.8.89 ΦΕΚ 666 Β'.

5) Τις διατάξεις του Π.Δ. 69/88 (ΦΕΚ 28Α) «περί Οργανισμού Γ.Γ.Δ.Ε.» του ΥΠΕ.ΧΩ.Δ.Ε.

6) Τον πίνακα υπολογισμού – παρακατάθεσης της αποζημίωσης με ημερομηνία 26.3.97 που συντάχθηκε με βάση την απόφαση 5378/93 του Εφετείου Αθηνών για

ακίνητα που ρυμοτομήθηκαν για τη διάνοιξη της Ε.Ο. Σταυρού – Ελευσίνας από την οδό Λεωνιδίου μέχρι Αργυροκάστρου στην περιοχή του Δήμου Χαλανδρίου σύμφωνα με τις ενδείξεις της πράξης αναλογισμού 32/88 και Δ12/0/31495/21.3.97, ειδοποιούμε:

Τα πρόσωπα που έχουν ή αξιώνουν εμπράγματα δικαιώματα στα παραπάνω ακίνητα που έχουν ρυμοτομηθεί, όπως σημειώνονται στα στοιχεία προδικασίας του άρθρου 5 του Ν. 653/77 ότι η αποζημίωση για τα ακίνητα αυτά έχει κατατεθεί στο Ταμείο Παρακαταθηκών και Δανείων, ύστερα από τον συμψηφισμό δικαιωμάτων και υποχρεώσεων που προβλέπει το άρθρο 6 του Ν. 5269/31 με την έκδοση του γραμματίου παρακαταθήκης Νο 3718/18.4.97 για συνολικό ποσό 2.600.000.

Η παρακατάθεση της αποζημίωσης έγινε υπέρ των προσώπων που αναγράφονται παρακάτω και θα καταβληθεί στα πρόσωπα που θα αναγνωριστούν δικαιούχοι.

Η απόφαση αυτή να δημοσιευθεί στην Εφημερίδα της Κυβερνήσεως.

Αθήνα, 21 Απριλίου 1997

Με εντολή Υπουργού

Η Τμηματάρχης

ΕΛΕΝΗ ΔΗΜΗΤΡΙΟΥ