



04003851605970008



3379

ΕΦΗΜΕΡΙΣ ΤΗΣ ΚΥΒΕΡΝΗΣΕΩΣ

ΤΗΣ ΕΛΛΗΝΙΚΗΣ ΔΗΜΟΚΡΑΤΙΑΣ

ΤΕΥΧΟΣ ΤΕΤΑΡΤΟ

Αρ. Φύλλου 385

16 Μαΐου 1997

ΠΕΡΙΕΧΟΜΕΝΑ

ΑΝΑΔΑΣΩΣΕΙΣ

ΑΠΟΦΑΣΕΙΣ

- Κήρυξη ως αναδασωτέας δημόσιας δασικής έκτασης στη θέση Κάβος Κοινότητας Μασαγρού – Αίγινας της Νομαρχίας Πειραιά 1
- Κήρυξη ως αναδασωτέας έκτασης 4,500 στρεμ. στη θέση Αγία Μαρίνα περιφέρειας Κοιν/τας Μοίρας του Νομού Αχαΐας 2
- Κήρυξη αναδασωτέας έκτασης εμβαδού «24» στρεμ. στη θέση Κονισκάδες, Κοινότητας Κακοδικίου, Νομού Χανίων 3

ΠΟΛΕΟΔΟΜΙΑ

ΑΠΟΦΑΣΕΙΣ

- Άρση ασυμφωνίας εγκεκριμένου σχεδίου και εφαρμοσθέντος πόλεων Πατρών Ν. Αχαΐας 4

Διορθώσεις Σφαλμάτων

- Διόρθωση σφάλματος στη 1040562/2464/0010/10.4.1995 κοινή απόφαση των Υπουργών Οικονομικών και Περιβάλλοντος, Χωροταξίας και Δημοσίων Έργων 5

ΑΝΑΔΑΣΩΣΕΙΣ

ΑΠΟΦΑΣΕΙΣ

- Αριθ. Δ/335 (1)
Κήρυξη ως αναδασωτέας δημόσιας δασικής έκτασης στη θέση Κάβος Κοινότητας Μασαγρού – Αίγινας της Νομαρχίας Πειραιά.

Ο ΓΕΝΙΚΟΣ ΓΡΑΜΜΑΤΕΑΣ Π/ΡΕΙΑΣ ΑΤΤΙΚΗΣ

Σύμφωνα με:

- 1) Τις διατάξεις:
α) Του άρ. 117 παρ. 3 του Συντάγματος της Ελλάδος.
β) Των άρ. 188 – 205 του Ν.Δ. 86/69 «περί Δασικού Κώδικος» και άρ. 37 – 44 Ν. 998/79.
γ) Του Ν. 3200/1955 «περί διοικητικής αποκεντρώσεως» σε συνδυασμό με τις διατάξεις του Ν.Δ. 532/1970 «περί συμπληρώσεως των διατάξεων διοικητικής αποκεντρώσεως» σε συνδυασμό και του 709/1970 Β. Δ/τος που εκδόθηκε σε τέλεση αυτού.

δ) Του άρ. 4 παρ. 6 του Ν. 2240/94 ΦΕΚ 153Α και του άρ. 14 του Ν. 2399/96 ΦΕΚ 90Α.

2) Τις εξής διαταγές του Υπουργείου Γεωργίας:

α) 160417/1180/9.7.1980,

β) 182447/3049/24.9.1980,

γ) 141823/24.2.1983,

δ) 80300/4928/5.8.1991

3) Την πρόταση που υποβλήθηκε με την 520/25.2.97 αναφορά του αρμόδιου Δασαρχείου Πειραιά σχετικά με την κήρυξη ως αναδασωτέας της κατωτέρω δασικής έκτασης και εμβαδού 552 τ.μ. που καλυπτόταν από πεύκα, σχίνα, ασπάλαθο. Η έκταση αυτή αφού εκχερσώθηκε, διαμορφώθηκε δρόμος πλάτους (4) μέτρων και μήκος 138 μ. από τη Μαλανδράκη Ασπασία του Αλεξάνδρου κάτοικου Γλυφάδας – Ρήγα Φεραίου 15.

Επειδή η έκταση χρειάζεται προστασία για την επαναδημιουργία της δασικής βλάστησης που καταστράφηκε με παράνομη εκχέρωση και η οποία θα αποκατασταθεί με φυσική αναγέννηση ή με πρόγραμμα τεχνίτης αναδάσωσης, μέσα σε τρία χρόνια, που θα κατάρτισει το αρμόδιο Δασαρχείο και δεν υπάρχει φιλοδασική επιτροπή για να γνωμοδοτήσει πάνω στο θέμα αυτό, αποφασίζουμε:

Κηρύσσουμε ως αναδασωτέα, με σκοπό την προστασία για την επαναδημιουργία της δασικής βλάστησης, που εκχερσώθηκε δασική έκταση 552 τ.μ.

Η έκταση αυτή, που βρίσκεται στη θέση Κάβος της περιφέρειας της Κοινότητας Μεσαγρού Αίγινας της Νομαρχίας Πειραιά, καλυπτόταν από πεύκα, σχίνα, ασπάλαθους εμβαδού 552 τ.μ. Η έκταση αφού εκχερσώθηκε διαμορφώθηκε δρόμος πλάτους (4) μ. και μήκους (138)μ. από τη Μαλανδράκη Ασπασία του Αλεξάνδρου κάτοικου Γλυφάδας Ρήγα Φεραίου 15.

Σχετικό διάγραμμα με κλίμακα 1:4000, το οποίο αποτελεί αναπόσπαστο μέρος της απόφασης αυτής και στο οποίο η έκταση φαίνεται με τα στοιχεία 1, 2, 3, – 13, 14, 1 και με όρια:

Ανατολικά με αγρό και δασικές εκτάσεις

Δυτικά με δασικές εκτάσεις

Βόρεια με δασικές εκτάσεις

Νότια με δασικές εκτάσεις

Η απόφαση αυτή να δημοσιευθεί στην Εφημερίδα της Κυβερνήσεως.

Πειραιάς, 22 Απριλίου 1997

Με εντολή Γεν. Γραμμ. Π/ρείας

Ο Προϊστάμενος Περ/κής Δ/νσης Αττικής
ΣΠΥΡ. ΔΗΜΗΤΡΑΚΑΚΗΣ

Αριθ. Ζα/1259

(2)

Κήρυξη ως αναδασωτέας έκτασης 4,500 στρεμ. στη θέση Αγία Μαρίνα περιφέρειας Κοιν/τας Μοίρας του Νομού Αχαΐας.

Ο ΑΝΑΠΛ/ΤΗΣ ΠΕΡΙΦ/ΚΟΥ Δ/ΝΤΗ Ν. ΑΧΑΪΑΣ

Έχοντας υπόψη:

1. Το άρθρο 117 παρ. 3 του Συντ/τος της χώρας.
2. Τις διατάξεις του Ν. 3200/55 «περί διοικητικής αποκεντρώσεως» όπως τροποποιήθηκε & συμπληρώθηκε μεταγενέστερα με το Ν.Δ. 532/1970.
3. Τις διατάξεις του Ν. 998/1979 «περί προστασίας των δασών και των δασικών εν γένει εκτάσεων της χώρας» και συγκεκριμένα:
 - α) Του άρθρου 41 παρ. 1.
 - β) Του άρθρου 38 παρ. 1.
 - γ) Του άρθρου 70 παρ. 3 Ν. 998/79 όπως συμπληρώθηκε με Ν. 2040/92.
4. Τις δ/γές του Υπουργείου Γεωργίας:
 - α) 16017/1180/8.7.1980,
 - β) 182447/3049/24.9.1980.
5. Τις διατάξεις του Ν. 2218/1994 «περί Νομαρχιακής Αυτοδιοίκησης, όπως συμπληρώθηκε με το Νόμο 2240/1994 και τις όμοιες του άρθρου 12 Ν. 2307/1995.
6. Τις αριθμ. 2296/9.4.97 και Ζα/1182/11.4.97 προτάσεις του Δασαρχείου Πατρών και της Δ/νσης Δασών αντί-

στοιχα, «περί κηρύξεως αναδασωτέας της αναφερόμενης στο θέμα εκτάσεως», αποφασίζουμε:

Κηρύσσουμε αναδασωτέα, με σκοπό την αποκατάσταση, με φυσική αναγέννηση, της δασικής βλάστησης, που καταστράφηκε από παράνομη εκχέρσωση που έγινε από τον εργολάβο Δ.Ε. Νικολ. Γ. Αθανασόπουλον, κάτοικο Πατρών (Φιλοποιμένος 64) και διαπιστώθηκε στις 27.2.1997, τη δημόσια δασική έκταση αειφύλλων πλατυφύλλων εμβადού τεσσάρων στρεμμάτων και πεντακοσίων τετραγωνικών μέτρων (4,5 στρεμ.) στη θέση Αγία Μαρίνα Κοιν/τας Μοίρας και προσδιορίζεται από τα στοιχεία ΑΒΓΔ όπως φαίνονται στο συνημμένο διάγραμμα, το οποίο αποτελεί αναπόσπαστο μέρος της απόφασης αυτής και έχει όρια:

Ανατολικά: Δημόσιο δάσος αειφύλλων πλατυφύλλων.

Δυτικά: Ομοίως.

Βόρεια: Ομοίως και βράχο.

Νότια: Ομοίως και πέραν τούτου οδός Πατρών - Μοίρα.


Η παρούσα ισχύει μετά τη δημοσίευσή της στην Κοινότητα Μοίρα σύμφωνα με το άρθρο με το άρθρο 37 Ν. 3200/55.

Η απόφαση αυτή να δημοσιευθεί στην Εφημερίδα της Κυβερνήσεως.

Πάτρα, 11 Απριλίου 1997

Με εντολή Γεν. Γραμμ. Π/ρείας
Ο Αναπλ/τής Περιφ/κός Δ/ντής
ΣΤΕΦ. ΦΑΡΔΕΛΛΑΣ

ΑΥΤΗ ΕΙΣΤΗΝ ΑΡΙΘΜΟΣ ΤΗΣ ΑΝΑΦΟΡΑΣ ΤΗΣ Δ/ΣΗΣ ΑΧΑΪΑΣ
ΑΠΟΣΠΑΣΜΑ ΧΑΡΤΗ ΚΑΙΝΗΣ 1:5000
στον οποίο εμφανίζεται με στοιχεία Α Β Γ Δ η δημόσια δασική έκταση, εμβადού 4,5 στρεμ. στη θέση Αγία Μαρίνα Π/ρει. Κοινότητας Μοίρας, που εκχερσώθηκε παράνομα από τον εργολάβο Δ.Ε. Νικολάο Γ. Αθανασόπουλο και κηρύσσεται αναδασωτέα.



Πάτρα 9-4-1997
Ο Συντάκτης
Φ.Φ. Φαρδέλλας
Δασάρχης

Πάτρα 11-4-1997
Ο Αναπλ/τής Περιφ/κός Δ/ντής
ΣΤΕΦ. ΦΑΡΔΕΛΛΑΣ

Αριθ. 1213

(3)

Κήρυξη αναδασωτέας έκτασης εμβαδού «24» στρεμ. στη θέση Κονισκάδες, Κοινότητας Κακοδικίου, Νομού Χανίων.

Ο ΑΝΑΠΛ/ΤΗΣ ΠΕΡΙΦ/ΚΟΥ Δ/ΝΤΗ Ν. ΧΑΝΙΩΝ

Έχοντας υπόψη:

1. Τις διατάξεις του Ν. 3200/55 «περί διοικητικής αποκέντρωσης» όπως τροποποιήθηκε & συμπληρώθηκε μεταγενέστερα με το Ν.Δ. 532/1970.

2. Τις διατάξεις του άρθρου 117 παρ. 3 του Συντ/τος των Ελλήνων.

3. Τις διατάξεις του Ν. 998/1979 «περί προστασίας των δασών κ.λ.π.» και ειδικότερα:

α) Του άρθρου 41 παρ. 1.

β) Του άρθρου 38 παρ. 1.

4. Τις διατάξεις του Υπουργείου Γεωργίας:

α) 160417/1180/8.7.1980,

β) 182447/3049/24.9.1980.

5. Την υπ' αριθμ. 1212/27.3.97 εισηγητική έκθεση της Δ/σης Χανίων σχετική με την κήρυξη ως αναδασωτέας της εκτάσεως που αναφέρεται στο θέμα της παρούσας αποφάσεως, λόγω εμπρησμού της την 5.10.1996, αποφασίζουμε:

Κηρύσσουμε αναδασωτέα την καμένη δασική έκταση στη θέση Κονισκάδες, περιοχής Κοινότητας Κακοδικίου επαρχίας Σελίνου, Νομού Χανίων, εμβαδού είκοσι τεσσάρων (24) στρεμμάτων.

Η αναδασωτέα περιοχή που περικλείεται από τα στοιχεία «Α-Β-Γ-Δ-Α» του συνημμένου τοπογραφικού διαγράμματος, το οποίο είναι αναπόσπαστο προσαρτημένο στην παρούσα απόφασή μας και θεωρημένο από τον Προϊστάμενο της Δ/σης Δασών Χανίων, έχει δε όρια:

Ανατολικά Δασική έκταση.

Δυτικά Δασική έκταση.

Βόρεια Δασική έκταση.


Νότια Δασική έκταση.

Σκοπός της κηρύξεως της ανωτέρω εκτάσεως ως αναδασωτέας είναι η διατήρηση του δασικού χαρακτήρα αυτής, η αποκατάσταση με φυσική αναγέννηση της Καμένης αυτοφυούς βλάστησης και ο αποκλεισμός της διάθεσης αυτής για άλλη χρήση.

Η απόφαση αυτή να δημοσιευθεί στην Εφημερίδα της Κυβερνήσεως.

Χανιά, 27 Μαρτίου 1997

Ο Αναπλ/τής Περιφ/κός Δ/ντής
ΜΑΤΘ. ΦΡΑΪΔΑΚΗΣ




καμένη δασική έκταση στη περιοχή οικισμού Κονισκάδες Κοινότητας Κακοδικίου Ν. Χανίων. Εμβαδόν αυτών 24.000, περίπου κήπος 1.2000. χρόνος Πύρκαξης 5-10-1996. Ληφθεί στην υπ' αριθμ 1213/27-3-97 απόφαση Περιφ/κίου Ν.Χανίων

Χανιά 27-3-1996

Συντάκτης

Αγγ. Μάτσας.
Δασολόγος



Κλίμακας 1:50.000

Συνημμένη
Χανιά 27-3-1997

Ε.Α.Α.
Δ/ση Χανίων
Παύλος Φραϊδάκης
Δασολόγος

ΠΟΛΕΟΔΟΜΙΑ**ΑΠΟΦΑΣΕΙΣ**

Αριθ. 3748

(4)

Άρση ασυμφωνίας εγκεκριμένου σχεδίου και εφαρμοσθέντος πόλεων Πατρών Ν. Αχαΐας.

Ο ΝΟΜΑΡΧΗΣ ΑΧΑΪΑΣ

Έχοντας υπόψη:

1. Τις δ/ξεις του Ν. 3200/55 «περί διοικητικής αποκεντρώσεως» και τις ίδιες του από 28.6.1955 Β.Δ. «περί εξαιρέσεως από την αρμοδιότητα των Νομαρχών μερικών αντικειμένων αρμοδιότητας του ΥΔΕ».

2. Τις δ/ξεις του 532/70 «περί συμπληρώσεως των διατάξεων περί διοικητικής αποκεντρώσεως».

3. Τις δ/ξεις του Β.Δ. 712/70.

4. Τις δ/ξεις του Ν. 1032/86 «περί συστάσεως Υπουργείου ΧΟΠ».

5. Τις δ/ξεις της παρ. 2 άρθρου 4 του Ν. 1232/82 για επαναφορά σε ισχύ τροποποίησης και συμπλήρωση των δ/ξεων του Ν.Δ. 4352/64 και άλλες δ/ξεις.

6. Τις 13905/721/26.4.82 και 24712/1248/21.8.82 κοινές αποφάσεις των Υπουργών Προεδρίας και ΧΟΠ.

7. Το διάταγμα της 18.10.1925 «περί τρόπου διορθώσεως ασυμφωνίας κ.λ.π.».

8. Τον φάκελλο των δικαιολογητικών που σχηματίστηκε σε αναφορά με το θέμα.

9. Το με αρ. 35893/Π1045/97 έγγραφο του Δήμου Πατρέων.

10. Το με αρ. 1765/13.3.97 έγγραφο της Δ/νσης ΧΟΠ στο Συμβούλιο ΧΟΠ Ν. Αχαΐας.

11. Την γνωμοδότηση του Συμβουλίου ΧΟΠ Ν. Αχαΐας που διατυπώθηκε στο πρακτικό 5/14.3.97 και στο θέμα 1ον, αποφασίζουμε:

1. Διορθώνουμε την ασυμφωνία που διαπιστώθηκε μεταξύ των εγκεκριμένων και στην πραγματικότητα διαμορφωμένων οικ. γραμμών της οδού Μαξίμου που βρίσκεται μέσα στο σχέδιο πόλεως Πατρών καθορίζουμε ισχύουσες οικοδομικές γραμμές τις διαμορφωμένες στην πραγματικότητα και για σαφέστερο καθορισμό τις σημειούμενες με κόκκινη γραμμή στο συνημμένο τοπογραφικό διάγραμμα της.

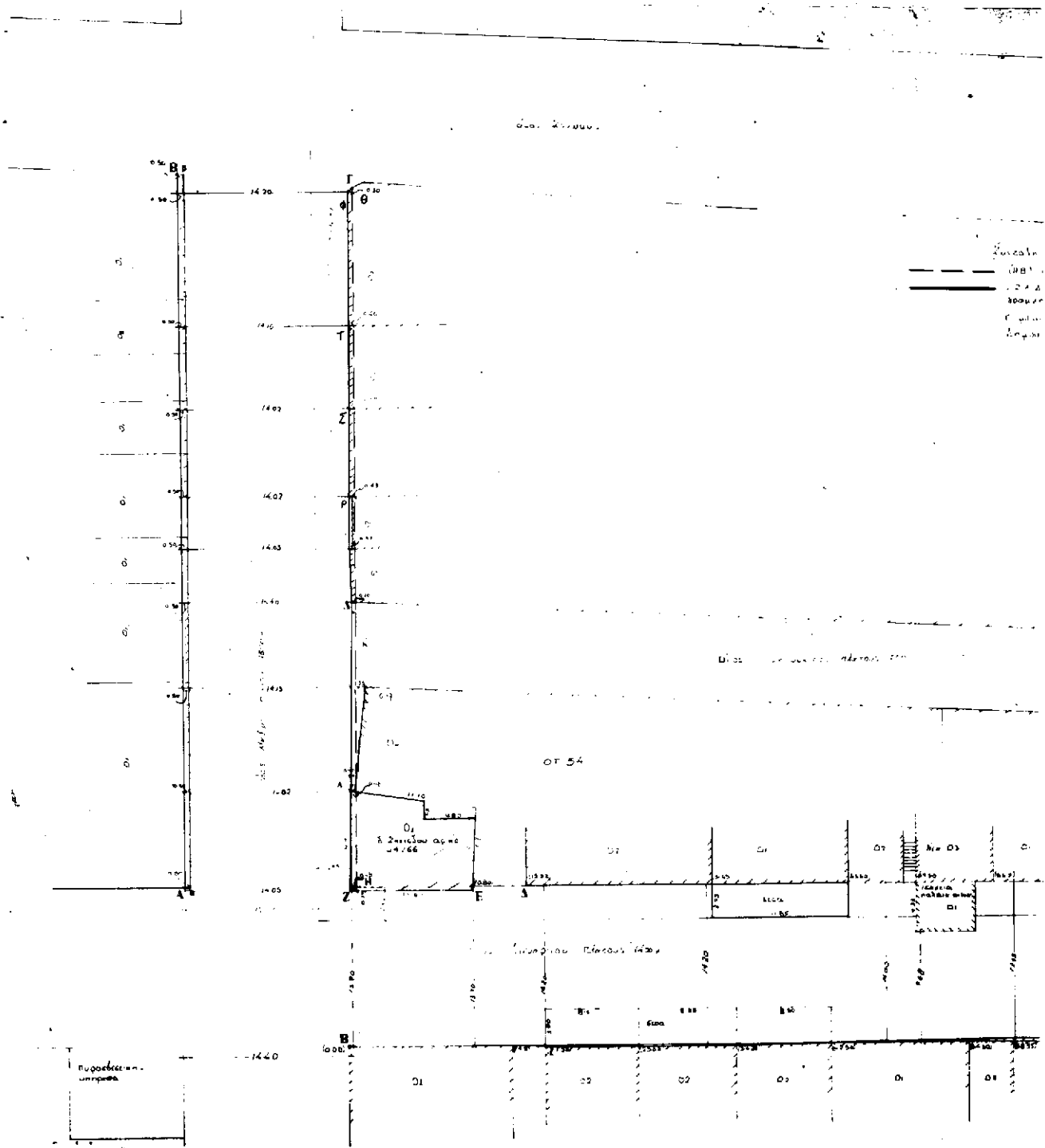
2. Με την παρούσα απόφαση δεν προκαλείται δαπάνη εις βάρος του Κρατικού Προϋπολογισμού ούτε του προϋπολογισμού του οικείου ΟΤΑ

Η παρούσα να δημοσιευθεί στην Εφημερίδα της Κυβερνήσεως.

Πάτρα, 17 Απριλίου 1997

Ο Νομάρχης

ΕΥΣΤ. ΑΘΑΝΑΣΟΠΟΥΛΟΣ ΣΕΡΕΤΗΣ



ΔΙΟΡΘΩΣΕΙΣ ΣΦΑΛΜΑΤΩΝ

(5)

Στο ΦΕΚ 281/4.5.1995/τ.Δ., όπου δημοσιεύθηκε η 1040562/2464/0010/10.4.1995 κοινή απόφαση των Υπουργών Οικονομικών και Περιβάλλοντος, Χωροταξίας

και Δημ. Έργων σχετικά με αναγκαστική απαλλοτρίωση η οποία κηρύχθηκε για την διάνοιξη της Ε.Ο. Αθηνών – Κορίνθου Τμήμα Αγ. Θεόδωροι – Διύλιστήρια χ.θ. 62+686 – 65+300, διορθώνεται η ημερομηνία της απόφασης από την εσφαλμένη «12.4.1995» στην ορθή «10.4.1995».

(Από το Υπουργείο Οικονομικών)