




04005553006970008



4919

ΕΦΗΜΕΡΙΣ ΤΗΣ ΚΥΒΕΡΝΗΣΕΩΣ

ΤΗΣ ΕΛΛΗΝΙΚΗΣ ΔΗΜΟΚΡΑΤΙΑΣ

ΤΕΥΧΟΣ ΤΕΤΑΡΤΟ

Αρ. Φύλλου 555

30 Ιουνίου 1997

ΠΕΡΙΕΧΟΜΕΝΑ

ΑΝΑΔΑΣΩΣΕΙΣ

ΑΠΟΦΑΣΕΙΣ

Κήρυξη ως αναδασωτέας εκτάσεως 1.081 τ.μ. στη θέση Δρακοπουλάτα περιφέρειας Δήμου Πυλαρέων, Νομού Κεφαλληνίας 1

ΠΟΛΕΟΔΟΜΙΑ

ΑΠΟΦΑΣΕΙΣ

Έγκριση τοπικού ρυμοτομικού σχεδίου στην εκτός σχεδίου περιοχή του χώρου του Πανεπιστημίου για την ανέγερση κτιρίου του ΕΚΑΒ στο Ν. Αχαΐας..... 2

Ρύθμιση των υποχρεώσεων εξασφάλισης χώρου στάθμευσης αυτοκινήτων στα διοικητικά όρια της πόλης του Δήμου Τρικάλων, καθώς και στις εκτός-εγκεκριμένου σχεδίου περιοχής αυτού 3

3) Τις διατάξεις του Ν. 998/1979 «περί προστασίας των δασών και δασικών εν γένει εκτάσεων της χώρας και συγκεκριμένα:

α) Του άρθρου 41 παραγρ. 1.

β) Του άρθρου 38 παραγρ. 1.

4) Τις διατάξεις του Υπουργείου Γεωργίας αριθμ. α) 160417/1180/8.7.1980 και β) 182447/3049/24.9.1980.

5) Τον Ν. 2218/13.6.1994 «Περί ίδρυσης Νομαρχιακής Αυτοδιοίκησης τροποποίησης διατάξεων για την πρωτοβάθμια αυτοδιοίκηση και την περιφέρεια και άλλες διατάξεις» όπως τροποποιήθηκε μεταγενέστερα με τον Ν. 2240/16.9.94.

6) Την αναφορά την Δ/σης Δασών Κεφαλληνίας με αριθμ. 1426/28.5.97 με την οποία προτείνεται η κήρυξη ως αναδασωτέας, της αναφερόμενης στο θέμα εκτάσεως, αποφασίζουμε:

Κηρύσσουμε αναδασωτέα, με σκοπό να επανέλθει στην προτέρα της κατάσταση, με φυσική αναγέννηση, την Δασική έκταση εμβαδού χιλίων ογδόντα ένα τετραγωνικών μέτρων που βρίσκεται στη θέση Δρακοπουλάτα περιφέρειας Δήμου Πυλαρέων Κεφαλληνίας και προσδιορίζεται από τα στοιχεία Α, Β, Γ, Δ, Α όπως φαίνονται στο συνημμένο τοπογραφικό διάγραμμα κλιμ. 1:1000 το οποίο αποτελεί αναπόσπαστο μέρος της αποφάσεως αυτής και ορίζεται ως εξής,

Ανατολικά: Με αγροτική έκταση.

Δυτικά: Με Επαρχιακό δρόμο Αγ. Ευφημίας - Δρακοπουλάτων.

Βόρεια: Με Δασική έκταση.

Νότια: Με Δασική έκταση.

Η απόφαση αυτή να δημοσιευθεί στην Εφημερίδα της Κυβερνήσεως.

Αργοστόλι, 3 Ιουνίου 1997

Με εντολή Γ. Γ. Π. Ιονίων Νησιών

Ο Προϊστάμενος Περ/κής Δ/σης

ΘΩΜΑΣ ΚΟΥΚΟΥΛΕΤΣΟΣ

ΑΝΑΔΑΣΩΣΕΙΣ

ΑΠΟΦΑΣΕΙΣ

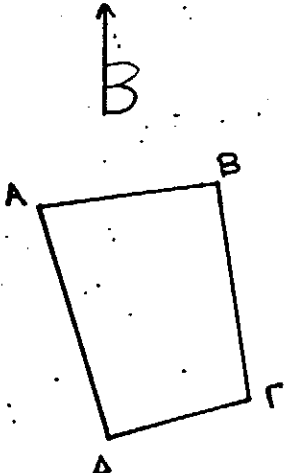
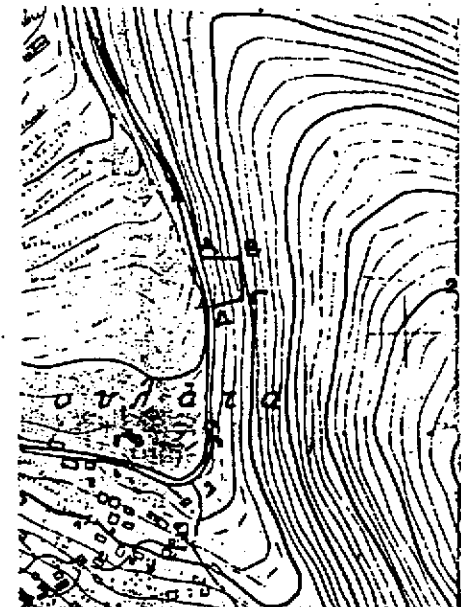
Αριθ. 1695 (1)
Κήρυξη ως αναδασωτέας εκτάσεως 1.081 τ.μ. στη θέση Δρακοπουλάτα περιφέρειας Δήμου Πυλαρέων, Νομού Κεφαλληνίας.

Ο ΓΕΝΙΚΟΣ ΓΡΑΜΜΑΤΕΑΣ ΠΕΡΙΦ. ΙΟΝΙΩΝ ΝΗΣΙΩΝ

Έχοντας υπόψη:

1) Τις περί Διοικητικής Αποκέντρωσης διατάξεις του Ν. 3200/55, όπως τροποποιήθηκε και συμπληρώθηκε μεταγενέστερα με το Ν.Δ. 532/70.

2) Τις διατάξεις του άρθρου 117 παραγ. 3 του Συντάγματος.

<p>ΕΛΛΗΝΙΚΗ ΔΗΜΟΚΡΑΤΙΑ ΠΕΡ/ΚΗ ΔΙΟΙΚΗΣΗ Ν.ΚΕΦ/ΝΙΑΣ ΔΙΕΥΘΥΝΣΗ ΔΑΣΩΝ ΚΕΦ/ΝΙΑΣ</p>	<p>Ανήκει στην αρθμ. 1695/3-6-99 απόφαση Περ/κίας Δ/6-2 Ν. Κεφ/νίας</p>	
<p>ΤΟΠΟΓΡΑΦΙΚΟ ΔΙΑΓΡΑΜΜΑ ΘΕΣΗ: Δράκο πουλιότα ΔΗΜΟΣ: Πολυαρίων Κλίμ. : 1:1000</p>  <p>ΥΠΟΜΝΗΜΑ: Α, Β, Γ, Δ, Α: όρια της Παράτησης σποφιλωμένης Σαβινιάς Ευτακίας ΕΜΒΑΔΟΝ: 1081 τ.μ</p>	<p>ΑΠΟΣΠΑΣΜΑ ΧΑΡΤΗ Γ.Υ.Σ. με αρθμ. 6113/8 όπου προσδιορίζεται η Παράτησα σποφιλωμένη Σαβινιά Ευτακίας Κ Α Ι Η Α Κ Α 1:5.000</p>  <p>ΥΠΟΜΝΗΜΑ □ : Α, Β, Γ, Δ, Α: Τηλοθίση της Σαβινιάς Ευτακίας</p>	
<p>ΘΕΩΡΗΘΗΚΕ Αργυροτόλι 28.6.1997. Με Ε.Γ.Γ.Π.Ι.Ν Ο ΠΡΟΙΣΤΑΜΕΝΟΣ ΠΕΡ/ΚΗΣ Δ/ΣΗΣ <i>[Signature]</i> ΘΩΜΑΣ ΚΟΥΚΟΥΛΕΤΣΟΣ</p>	<p>ΘΕΩΡΗΘΗΚΕ Αργυροτόλι 28.6.1997. -0- Δ/ΝΤΗΣ ΔΑΣΩΝ α.α <i>[Signature]</i> Σταθμός Αποθήκευσης ΑΥΘΗΜΕΡΟΝ 28.6.1997</p>	<p>Αργυροτόλι 28.6.1997. -0- ΣΥΝΤΑΞΑΣ <i>[Signature]</i> Αποθήκη Γ.Υ.Σ. Ν.Κεφ/νίας Πολυαρίων Κεφ/νίας</p>



ΠΟΛΕΟΔΟΜΙΑ**ΑΠΟΦΑΣΕΙΣ**

Αριθ. 6312

(2)

Έγκριση τοπικού ρυμοτομικού σχεδίου στην εκτός σχεδίου περιοχή του χώρου του Πανεπιστημίου για την ανέγερση κτιρίου του ΕΚΑΒ στο Ν. Αχαΐας.

Ο ΝΟΜΑΡΧΗΣ ΑΧΑΪΑΣ

Έχοντας υπόψη:

- 1) Τις διατάξεις του Α. Ν. 314/1968 (ΦΕΚ 47/Α) όπως μεταγενέστερα συμπληρώθηκαν και τροποποιήθηκαν με το υπ' αρ. 1018/71 Νομ/κό Δ/γμα (ΦΕΚ 220/Α) και με την παρ. 3 του άρθρου 34 του Ν. 1577/85 (ΦΕΚ 210 Α).
2. Τις διατάξεις του Ν. 1337/1983 (ΦΕΚ 33/Α) και ειδικότερα το άρθρο 26, όπως αυτό αντικαταστάθηκε με την παράγρ. 13 του άρθρου 8 του Ν. 1512/1985 (ΦΕΚ 4/Α).
3. Τις δ/ξεις του Π.Δ. 183/1986 (ΦΕΚ 70/Α).
4. Τις διατάξεις του Ν. 1577/83 (ΦΕΚ 210/Α).
5. Την με αρ. 9/8.5.1977 θέμα 1ο γνωμοδότηση του Συμβουλίου Χωροταξίας Οικισμού και Περι/ντος Ν. Αχαΐας, αποφασίζουμε:

Άρθρο 1

Εγκρίνεται τοπικό ρυμοτομικό σχέδιο στην εκτός σχεδίου περιοχή του χώρου του Πανεπιστημίου για την ανέγερση κτιρίου ΕΚΑΒ με όρους δόμησης ως ακολούθως:

Συντελεστής δόμησης: -0,50-

Ποσοστό κάλυψης: -30%-

Ύψος κτιρίου: 12μ.

Απόσταση κτιρίου από τα όρια του οικοπέδου: -5μ-

Η έγκριση αναλυτικά φαίνεται στο διάγραμμα που συνοδεύει την παρούσα και είναι αναπόσπαστο τμήμα αυτής.

Άρθρο 2

Η παρούσα απόφαση δεν επιβαρύνει τον κρατικό προϋπολογισμό.

Άρθρο 3

Η ισχύς της παρούσας απόφασης αρχίζει από την ημέρα δημοσίευσης στην Εφημερίδα της Κυβερνήσεως.

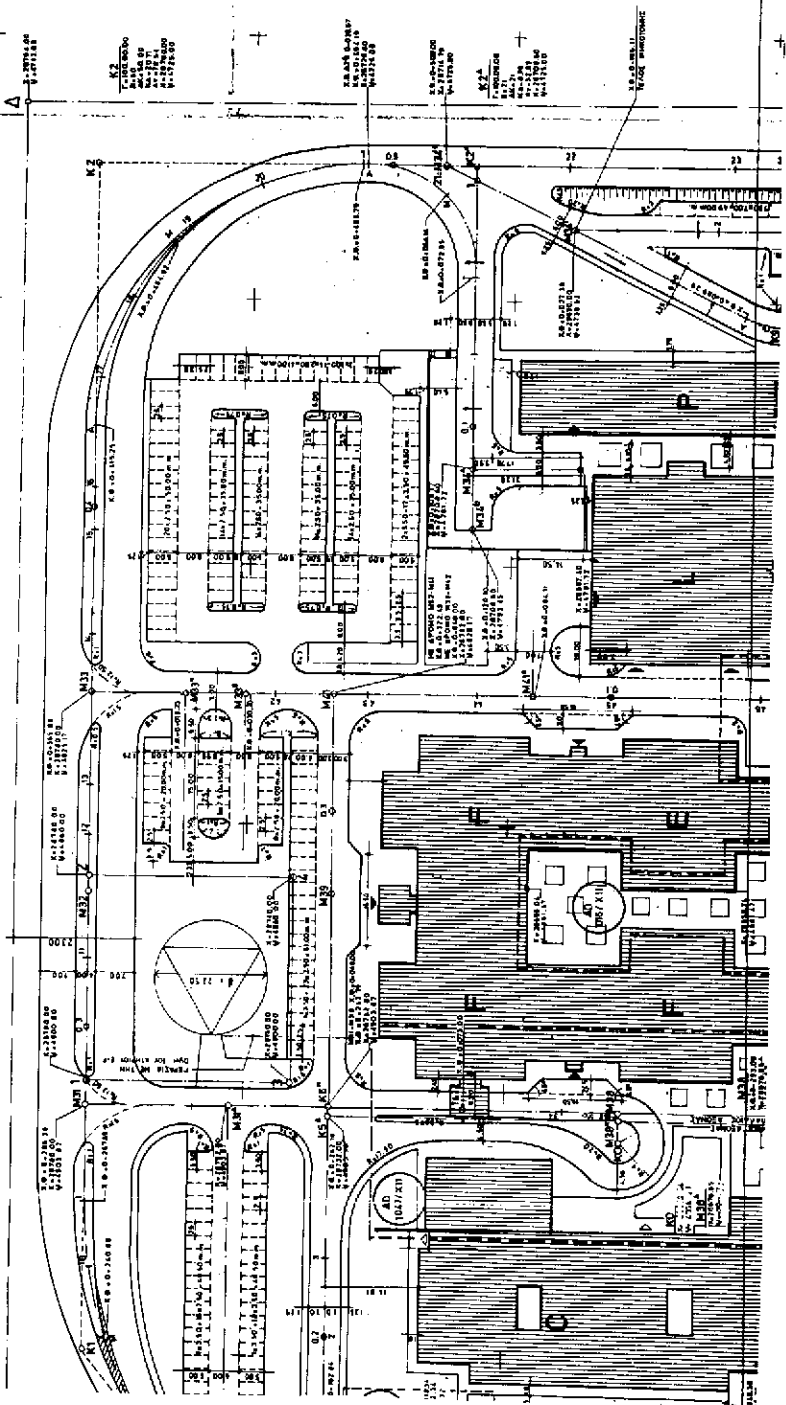
Η παρούσα απόφαση να δημοσιευθεί στην Εφημερίδα της Κυβερνήσεως.

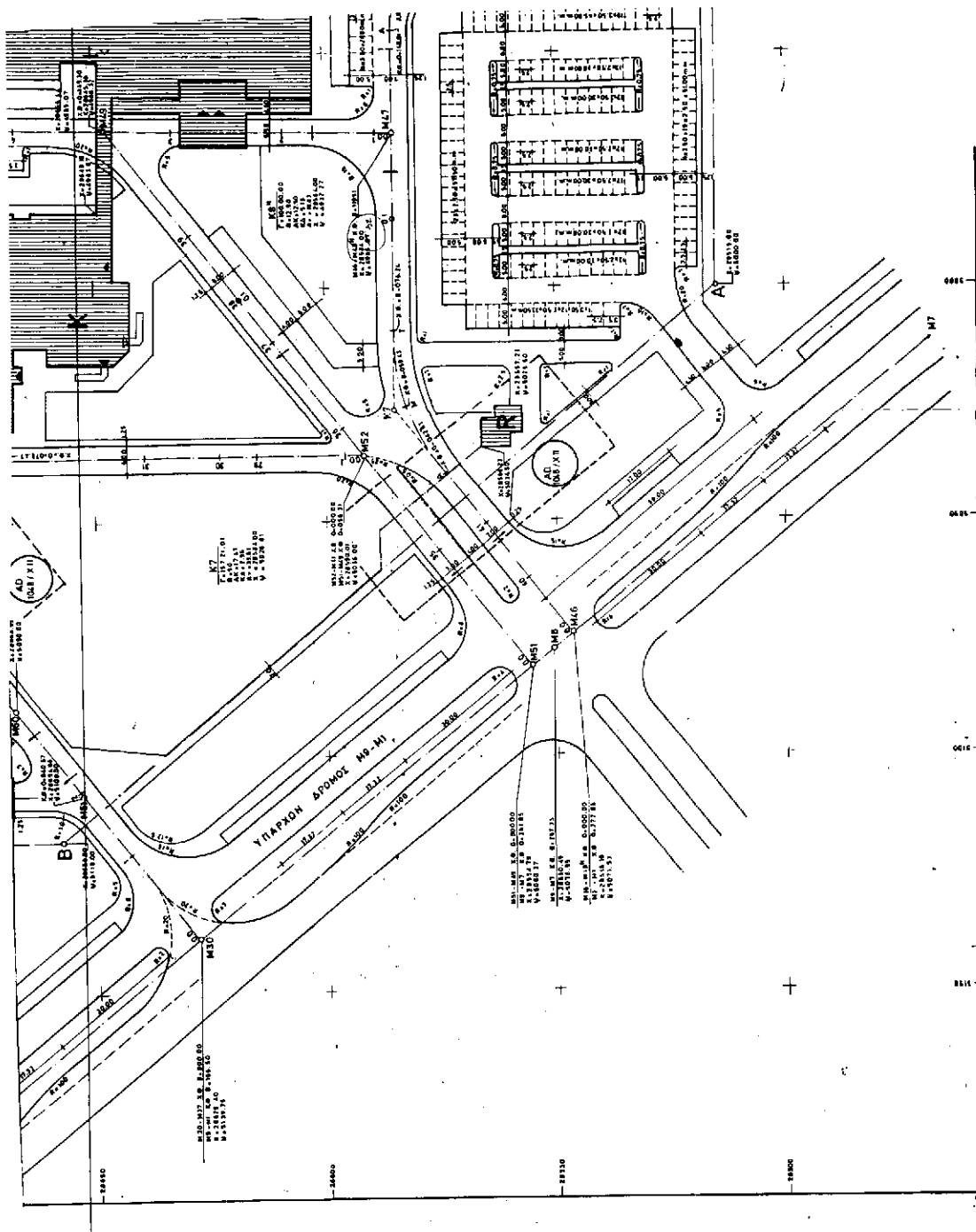
Πάτρα, 10 Ιουνίου 1997

Ο Νομάρχης κ.α.α.
ΙΩΑΝΝΗΣ ΚΑΠΡΑΛΟΣ



ΔΕΛΤΑΝΟΜ
ΔΗΜΟΣΙΑ ΕΠΙΧΕΙΡΗΣΗ ΑΝΕΓΕΡΣΗΣ
ΝΟΣΗΛΕΥΤΙΚΩΝ ΜΟΝΑΔΩΝ
ΕΛΕΓΧΘΗΚΕ ΑΠΟ ΤΗΝ ΕΠΙΤΡΟΠΗ ΤΗΣ 21.11.1958
ΚΑΤΑ ΤΗΝ ΑΡΧΑΙΑΝ ΚΑΤΑΣΤΑΣΗ ΤΗΣ ΑΔΕΙΑΣ
ΚΑΙ ΤΟΝ ΚΑΝΟΝΑ 6580/1945





Αριθ. 1.577

(3)

Ρύθμιση των υποχρεώσεων εξασφάλισης χώρου στάθμευσης αυτοκινήτων στα διοικητικά όρια της πόλης του Δήμου Τρικάλων, καθώς και στις εκτός εγκεκριμένου σχεδίου περιοχές αυτού.

Ο ΝΟΜΑΡΧΗΣ ΤΡΙΚΑΛΩΝ

Έχοντας υπόψη:

1) Τις διατάξεις του Ν. 1032/1980 (ΦΕΚ 57 Α'/80) περί συστάσεως Υπουργείου Χωροταξίας Οικισμού και Περιβάλλοντος «όπως τροποποιήθηκε μεταγενέστερα».

2. Τις διατάξεις του Ν. 3200/55 «περί διοικητικής αποκέντρωσης».

3. Τις διατάξεις του Ν. 2218/94 (ΦΕΚ 90 Α'/94 «Ίδρυση Νομαρχιακής Αυτοδιοίκησης».

Τροποποίηση διατάξεων για την πρωτοβάθμια αυτοδιοίκηση και τη περιφέρεια και άλλες διατάξεις» όπως τροποποιήθηκαν και συμπληρώθηκαν με τις διατάξεις του Ν. 2240/94 (ΦΕΚ 153Α'/94) «Συμπλήρωση διατάξεων για τη Νομαρχιακή Αυτοδιοίκηση και άλλες διατάξεις».

4. Την αριθ. 27/31.3.95 απόφαση του Νομαρχιακού Συμβουλίου Τρικάλων (ΦΕΚ 358 Δ'/4.5.95) «Εσωτερικός Οργανισμός Οργάνωσης και λειτουργίας της Νομαρχιακής Αυτοδιοίκησης Τρικάλων».

5. Το αριθ. 350/10.9.96 (ΦΕΚ 230 Α'/17.9.96) Π. Δ/γμα «Ρύθμιση των υποχρεώσεων εξασφάλισης χώρου στάθμευσης αυτοκινήτων σε πόλεις της χώρας, καθώς και στις εκτός εγκεκριμένου σχεδίου περιοχές αυτών».

6. Την υπ' αριθ. 96/1977 «Γνωμοδότηση του Δημοτικού Συμβουλίου Δήμου Τρικκαίων περί καθορισμού των απαιτούμενων τετραγωνικών μέτρων (m²) για μία θέση στάθμευσης κατά κατηγορία χρήσεων».

7. Την υπ' αριθ. 3η/Πρακτ. 7ο/30.5.97 γνωμοδότηση του ΣΧΟΠ της Νομαρχιακής Αυτοδιοίκησης Τρικάλων.

Τις πολεοδομικές και κυκλοφοριακές συνθήκες της πόλης ιδιαίτερα δε το έντονο πρόβλημα στάθμευσης των αυτοκινήτων που υπάρχει και τις δυσμενείς συνέπειες που απορρέουν από αυτό στην κυκλοφορία πεζών και οχημάτων, αποφασίζουμε:

Καθορίζουμε την επιφάνεια των κτιρίων ανάλογα με την χρήση τους στην οποία αντιστοιχεί μία (1) θέση στάθμευσης αυτοκινήτων της πόλεως του Δήμου Τρικκαίων καθώς και στις εκτός του εγκεκριμένου ρυμοτομικού σχεδίου και εκτός νομίμως υφισταμένων οικισμών που περιλαμβάνονται στα διοικητικά όρια αυτού ως κατωτέρω:

1) Για κατοικία: Μία (1) θέση ανά 250m² επιφανείας του κτιρίου.

2) Για γραφεία (ιδιωτικά ή δημόσια), Τράπεζες, Ασφαλιστικές εταιρείες, Ραδιοφωνικούς σταθμούς, καταστήματα και γενικά παρεμφερείς χρήσεις: Μία (1) θέση ανά 80m² επιφανείας του κτιρίου.

3) Για υπεραγορές τροφίμων ή άλλων ειδών και πολυκαταστήματα: Μία (1) θέση ανά 40m² επιφανείας του κτιρίου.

4) Για εστιατόρια, ζαχαροπλαστεία, αναψυκτήρια και γενικά χρήσεις αναψυχής: Μία (1) θέση ανά 80m² επιφανείας του κτιρίου.

5) Για κέντρα διασκέδασης: Μία (1) θέση ανά 60m² επιφανείας του κτιρίου.

6) Για χώρους συνάθροισης κοινού (θέατρα, κινηματογράφοι, αίθουσες συγκεντρώσεως κ.λ.π.) κτίρια πολιτιστικών λειτουργιών (βιβλιοθήκες, αίθουσες εκθέσεων, μουσεία κ.λ.π.), εμπορικές εκθέσεις και λοιπές παρεμφερείς χρήσεις: Μία (1) θέση ανά 100m² επιφανείας του κτιρίου.

7) Για νοσοκομεία, κλινικές, θεραπευτήρια κ.λ.π.: Μία (1) θέση ανά δεκατρείς (13) κλίνες.

8) Για γηροκομεία, άσυλα και λοιπές παρεμφερείς χρήσεις: Μία (1) θέση ανά εικοσιπέντε (25) κλίνες.

9) Για παιδικούς σταθμούς, εκπαιδευτήρια (ιδιωτικά ή δημόσια) στοιχειώδους και μέσης βαθμίδας εκπαίδευσης και λοιπές παρεμφερείς χρήσεις: Μία (1) θέση ανά τρεις (3) αίθουσες διδασκαλίας.

10) Για ανώτερα και ανώτατα εκπαιδευτικά ιδρύματα: Μία (1) θέση ανά 150m² επιφανείας του κτιρίου.

11) Για γυμναστήρια, γήπεδα αθλοπαιδιών, εν γένει αθλητικές εγκαταστάσεις: Μία (1) θέση ανά 250m² επιφανείας άθλησης. Στον αριθμό των θέσεων που προκύπτει προστίθεται μία (1) θέση ανά 25 θέσεις θεατών, εφόσον για τα υπόψη κτίρια ή εγκαταστάσεις, προβλέπονται κερκίδες.

12) Για συνεργεία αυτοκινήτων: Μία (1) θέση ανά 70m² επιφανείας του κτιρίου.

13) Για βιομηχανίες, βιοτεχνίες, επαγγελματικά εργαστήρια και λοιπές παρεμφερείς χρήσεις: Μία (1) θέση ανά 150m² επιφανείας του κτιρίου.

14) Για αποθήκη χωρίς προθήκες, εγκαταστάσεις χονδρεμπορίου κ.λ.π.: Μία (1) θέση ανά 300m² επιφανείας του κτιρίου.

15) Για ξενοδοχεία και εν γένει τουριστικές εγκαταστάσεις: Μία (1) θέση ανά δέκα (10) κλίνες. Ειδικά για ξενοδοχεία που διαθέτουν αίθουσες εστιατορίων και εν γένει αίθουσες συνάθροισης κοινού, πέρα από τις απαιτούμενες από τους κανονισμούς του ΕΟΤ, εφαρμόζονται για τις αίθουσες αυτές και οι περιπτώσεις 4, 5 και 6 αναλόγως.

Κατά τα λοιπά ισχύουν οι διατάξεις του υπ' αριθ. 350/10.9.96 (ΦΕΚ Α'/17.9.1996) Π. Δ/γματος και των εις αυτό αναφερομένων νόμων, δ/των και αποφάσεων.

Από τις κανονιστικές διατάξεις αυτής της απόφασης δεν προκαλείται δαπάνη σε βάρος του κρατικού προϋπολογισμού και του οικείου Ο.Τ.Α.

Ηπαρούσα απόφαση να δημοσιευθεί στην Εφημερίδα της Κυβερνήσεως.

Τρίκαλα, 6 Ιουνίου 1997

Ο Νομάρχης
ΣΤΕΦΑΝΟΣ ΠΑΤΡΑΜΑΝΗΣ