



04006713107970008



6175

ΕΦΗΜΕΡΙΣ ΤΗΣ ΚΥΒΕΡΝΗΣΕΩΣ

ΤΗΣ ΕΛΛΗΝΙΚΗΣ ΔΗΜΟΚΡΑΤΙΑΣ

ΤΕΥΧΟΣ ΤΕΤΑΡΤΟ

Αρ. Φύλλου 671

31 Ιουλίου 1997

ΠΕΡΙΕΧΟΜΕΝΑ**ΠΟΛΕΟΔΟΜΙΑ****ΑΠΟΦΑΣΕΙΣ**

Τροποποίηση ρυμοτομικού σχεδίου Ο.Τ. 313 Δ. Αιγίου Ν. Αχαΐας.....	1
Τροποποίηση ρυμοτομικού σχεδίου πόλεως οικισμού Πιτίτσας Κοιν. Ρίου Νομού Αχαΐας	2
Τροποποίηση του ρυμοτομικού σχεδίου πόλεως Κοζάνης, στα Ο.Τ. 857, 869 και 871 στην περιοχή «Πλατάνια - Άγιος Αθανάσιος»	3
Τροποποίηση του ρυμοτομικού σχεδίου Κοζάνης στο Ο.Τ. 492	4

ΠΟΛΕΟΔΟΜΙΑ**ΑΠΟΦΑΣΕΙΣ**

Αριθ. 7611	(1)
Τροποποίηση ρυμοτομικού σχεδίου Ο.Τ. 313 Δ. Αιγίου Ν. Αχαΐας.	

Ο ΝΟΜΑΡΧΗΣ ΑΧΑΪΑΣ

Έχοντας υπόψη:

1. Το Ν.Δ. της 17.7.1923 «περί σχεδίου πόλεων και κωμών του Κράτους» και ειδικότερα τα άρθρα 3 και 70.

2. Τον Α.Ν. 314/1968 (ΦΕΚ 47/τ.Α') όπως τροποποιήθηκαν και συμπληρώθηκαν με το υπ' αριθ. 1018/71 Ν. Διατ/γμα (ΦΕΚ 220/τ.Α') και με την παρ. 3 του άρθρου 34 του Ν. 1577/85 (ΦΕΚ 210/τ.Α').

3. Τις διατάξεις του με αριθ. 183/1986 Π.Διατ/τος (ΦΕΚ 70/τ.Α') και ειδικότερα το άρθρο 1 παρ. 1.

4. Τις με αριθ. 152/96 και 87/97 γνωμοδοτήσεις Δ. Αιγίου.
5. Το με αριθ. 13/6.6.97 πρακτικό όπου η γνωμοδότηση του Σ.Χ.Ο.Π. Νομ. Αχαΐας, αποφασίζουμε:

Άρθρο 1

Εγκρίνεται η τροποποίηση του ρυμοτομικού σχεδίου και τροποποιούμε το Ο.Τ. 313 του σχεδίου πόλεως Καλλιθέας Αιγίου δια μετατοπίσεως της οικοδομικής γραμμής.

Η τροποποίηση αυτή αναλυτικά φαίνεται στο με κλίμακα 1:200 τοπογραφικό διάγραμμα που συνοδεύει την παρούσα απόφαση και είναι αναπόσπαστο τμήμα αυτής.

Άρθρο 2

Η παρούσα τροποποίηση δεν επιβαρύνει τον Κρατικό Προϋπολογισμό.

Άρθρο 4

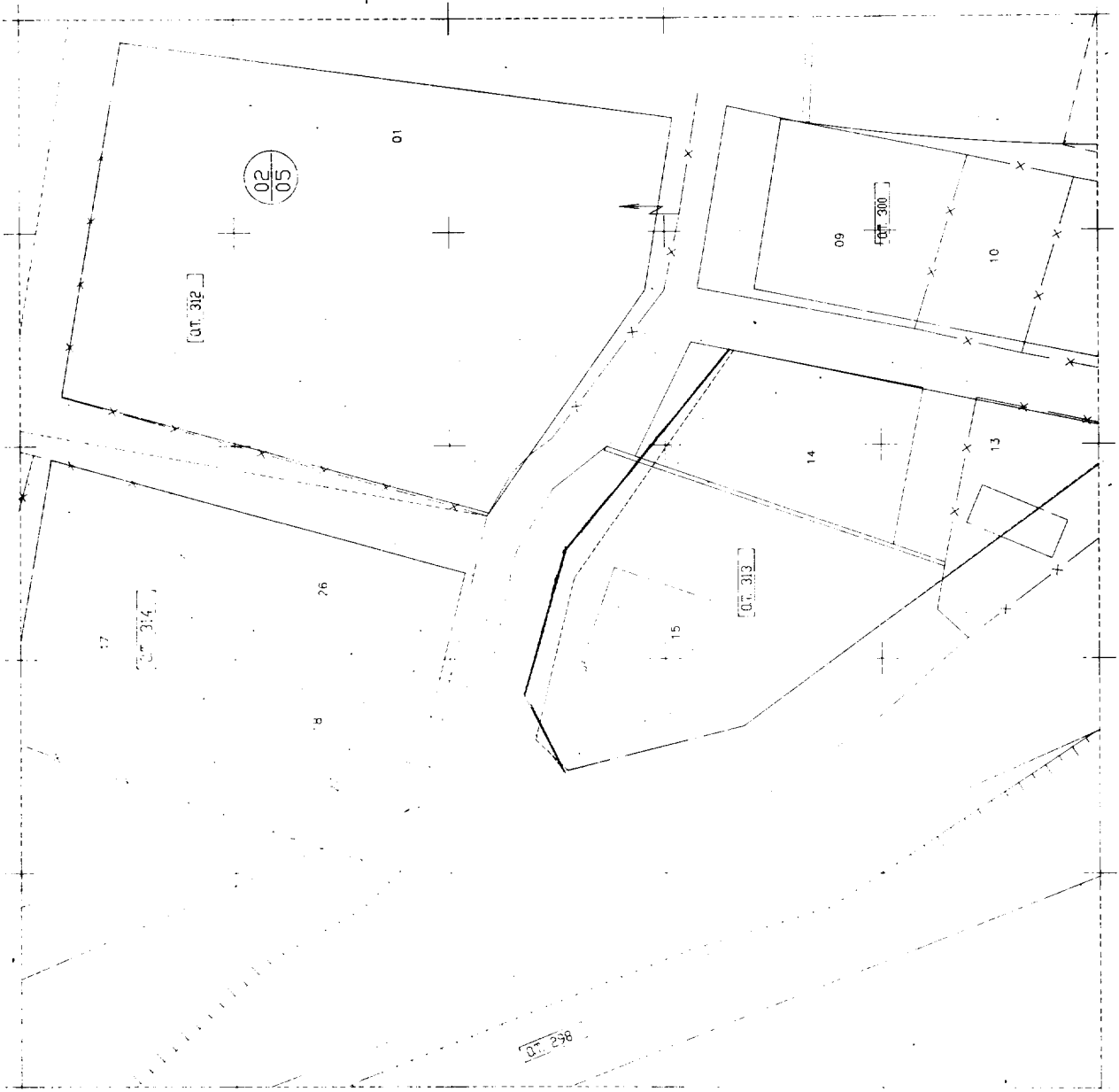
Η ισχύς της παρούσας απόφασης αρχίζει από την ημέρα δημοσίευσής στην Εφημερίδα της Κυβερνήσεως.

Η παρούσα να δημοσιευθεί στην Εφημερίδα της Κυβερνήσεως.



Πάτρα, 9 Ιουλίου 1997

Ο Νομάρχης

ΕΥΣΤ. ΑΘΑΝΑΣΟΠΟΥΛΟΣ- ΣΕΡΕΤΗΣ



ΤΡΟΠΟΠΟΙΗΘΗ ΣΧΕΔΙΟΥ ΠΛΟΥΡΕΣ ΑΙΓΙΟΥ
 ΠΕΡΙΟΧΗ ΕΠΕΚΤΑΣΗΣ ΚΑΛΛΙΘΕΑΣ
 Σύμφωνα με τον Ν.611 / 97 Αποφασισή
 Νομαρχία Αχαΐας
 Κλίμακα 1:200

11 9404

 ΕΠΙΧΕΙΡΗΣΙΑΣ
 ΕΠΙΧΕΙΡΗΣΙΑΣ


Αριθ. 7011

(2)

Τροποποίηση ρυμοτομικού σχεδίου πόλεως οικισμού Πιτίτσας Κοιν. Ρίου Νομού Αχαΐας.

Ο ΝΟΜΑΡΧΗΣ ΑΧΑΪΑΣ

Έχοντας υπόψη:

1. Το Ν.Δ. της 17.7.1923 «περί σχεδίου πόλεων και κωμών του Κράτους» και ειδικότερα τα άρθρα 3 και 70.
2. Τον Α.Ν. 314/1968 (ΦΕΚ 47/τ.Α') όπως τροποποιήθηκαν και συμπληρώθηκαν με το υπ' αριθ. 1018/71 Ν. Διατ/γμα (ΦΕΚ 220/τ.Α') και με την παρ. 3 του άρθρου 34 του Ν. 1577/85 (ΦΕΚ 210/τ.Α').
3. Τις διατάξεις του με αριθ. 183/1986 Π.Διατ/τος (ΦΕΚ 70/τ.Α') και ειδικότερα το άρθρο 1 παρ. 1.
4. Τις με αριθ. 115/93-9/97 γνωμοδοτήσεις Κοιν. Συμβουλίου Κοιν. Ρίου.
5. Το με αριθ. 11/23.5.1997 πρακτικό όπου η γνωμοδότηση του Σ.Χ.Ο.Π. Νομ. Αχαΐας, αποφασίζουμε:

Άρθρο 1

Εγκρίνεται η τροποποίηση του ρυμοτομικού σχεδίου οικισμού

Πιτίτσας και τροποποιούμε το Ο.Τ. που συνυπήρχαν χώρος εκκλησίας, κοινοτικό κατάστημα και κοινοτικό ιατρείο σε ενιαίο χώρο εκκλησίας, καταργουμένου και του μεταξύ των δρόμου πλάτους 4,00 μέτρων, με σκοπό την ορθότερη λειτουργικότητα του χώρου εκκλησίας.

Η τροποποίηση αυτή αναλυτικά φαίνεται στο με κλίμακα 1:100 τοπογραφικό διάγραμμα που συνοδεύει την παρούσα απόφαση και είναι αναπόσπαστο τμήμα αυτής.

Άρθρο 2

Η παρούσα τροποποίηση δεν επιβαρύνει τον Κρατικό Προϋπολογισμό.

Άρθρο 4

Η ισχύς της παρούσας απόφασης αρχίζει από την ημέρα δημοσίευσής στην Εφημερίδα της Κυβερνήσεως.

Η παρούσα να δημοσιευθεί στην Εφημερίδα της Κυβερνήσεως.

Πάτρα, 9 Ιουλίου 1997

Ο Νομάρχης
ΕΥΣΤ. ΑΘΑΝΑΣΟΠΟΥΛΟΣ- ΣΕΡΕΤΗΣ

Αριθ. 4823

(3)

Τροποποίηση του ρυμοτομικού σχεδίου πόλεως Κοζάνης, στα Ο.Τ. 857, 869 και 871 στην περιοχή «Πλατάνια - Άγιος Αθανάσιος».

Ο ΝΟΜΑΡΧΗΣ ΚΟΖΑΝΗΣ

Έχοντας υπόψη:

1. Τις διατάξεις του Ν.Δ/τος 17.7.23 όπως μεταγενέστερα τροποποιήθηκαν και συμπληρώθηκαν.
2. Τις διατάξεις του Α.Ν. 314/1968 (ΦΕΚ 47Α), όπως τροποποιήθηκαν και συμπληρώθηκαν με το Ν. Δ/γμα 1018/71 (ΦΕΚ 220/τ.Α') και με το Ν. 1577/85 (ΦΕΚ 210/Α).
3. Το Π.Δ. 183/86 (ΦΕΚ 70Α).
4. Το Ν. 1735/87 άρθρο 22 παρ. 7.
5. Τις με αριθμούς 488/91 και 489/91 αποφάσεις του Συμβουλίου της Επικρατείας.
6. Την κοινή Υπουργική απόφαση Γ4Δ/15883/1903/18.2.87 (ΦΕΚ 142/τ.Β'/15.3.88).
7. α) Το Ν. 2218/13.6.94 (ΦΕΚ 90/τ.Α'/13.6.94) περί «ίδρυσης Νομαρχιακής Αυτοδιοίκησης κ.λπ.» όπως συμπληρώθηκε με το Ν. 2240/15.9.94 (ΦΕΚ 153/τ.Α'/15.9.94).
β) Τη με αριθμό 19/13.3.95 (ΦΕΚ 326/τ.Β'/27.4.95) απόφαση Νομαρχιακού Συμβουλίου Κοζάνης.
8. Το Π.Δ/γμα 19.6.97 (ΦΕΚ 774/τ.Δ'/14.8.97) για έγκριση της Π.Μ. περιοχής «Πλατάνια - Άγιος Αθανάσιος».
9. Τις με αριθμούς 120/96 και 744/96 αποφάσεις του Δημοτικού Συμβουλίου Κοζάνης.
10. Τη με αριθμό πρωτ. 31/1997 γνωμοδότηση του Συμβουλίου Π.Ε.ΧΩ.Δ.Ε. Ν. Κοζάνης που διατυπώθηκε στην 6η Συνεδρίαση θέμα 6ο, στις 26.2.1997.

11. Το με αριθμό πρωτ. 7289/17.6.97 έγγραφο του Δήμου Κοζάνης με το οποίο βεβαιώνεται ότι δεν έχει υποβληθεί καμιά ένσταση.

12. Το γεγονός ότι από τις διατάξεις της απόφασης αυτής, δεν προκαλείται δαπάνη σε βάρος του προϋπολογισμού του οικείου Ο.Τ.Α., αποφασίζουμε:

Εγκρίνεται η τροποποίηση του ρυμοτομικού σχεδίου στην περιοχή «Πλατάνια - Άγιος Αθανάσιος» στην πόλη της Κοζάνης, στα Ο.Τ. 857, 869 και 871, όπως φαίνεται στο τοπογραφικό διάγραμμα το θεωρημένο από 26.2.97 από το Τμήμα Πολεοδομίας της Δ/σης Τ.Υ. της Ν.Α. Κοζάνης, που συνοδεύει την απόφαση αυτή και αποτελεί αναπόσπαστο μέρος της και ειδικότερα την κατάργηση του Κ.Χ. στο Ο.Τ. 857 και τη δημιουργία πρασιάς στην ίδια πλευρά του Ο.Τ. πλάτους 2,50μ. την μείωση του πλάτους της πρασιάς στο βόρειο τμήμα του Ο.Τ. 869 από 4,00 μ. σε 2,50 μ. και την επιβολή πρασιάς πλάτους 2,50 μ. στη δυτική πλευρά του Ο.Τ. 871.

Η παρούσα απόφαση και το τοπογραφικό διάγραμμα που τη συνοδεύει (κλίμακα 1:1000) να αναρτηθούν στο κτίριο της Νομαρχίας Κοζάνης, Τμήμα Πολεοδομίας, 3ος όροφος για 15 ημέρες μετά τη δημοσίευση του λεκτικού της απόφασης και του τοπογραφικού διαγράμματος που τη συνοδεύει στο ΦΕΚ.

Η παρούσα να δημοσιευθεί στην Εφημερίδα της Κυβερνήσεως.

Κοζάνη, 10 Ιουλίου 1997

Ο Νομάρχης
ΠΑΣΧΟΣ Ι. ΜΗΤΛΙΑΓΚΑΣ

ΤΡΟΠΟΠΟΙΗΣΗ ΕΓΚ. ΡΥΜΟΣΤΟΜΙΚΟΥ
ΣΧΕΔΙΟΥ ΠΕΡΙΟΧΗΣ "ΑΓ. ΑΘΑΝΑΣΙΟΣ -
ΠΛΑΤΑΝΙΑ", ΣΤΑΘ. 857-869.

ΚΛΙΜΑΚΑ 1:1.000

ΥΠΟΜΝΗΜΑ

ΟΡΟΙ ΔΟΧΗΣΗΣ (ΣΤΟΧΕΑΣ Β)

Πρόσληψη	ΚΑΥΘΩΝΑΣ	Παρέμβαση
Εμβάδου	2000 μ.	44.00 γ
Κάλυψη	50000 τ.μ.	2.5000 τ.μ.
Σ.Δ.	50%	
	0,80	

1. Π. Δ. 2015 Α9-6-87/418-87 ΦΕΚ 772 Δ'
2. Η με αριθμό 1930/4-6-89 απόφαση Νομαρχ. Κολίνης

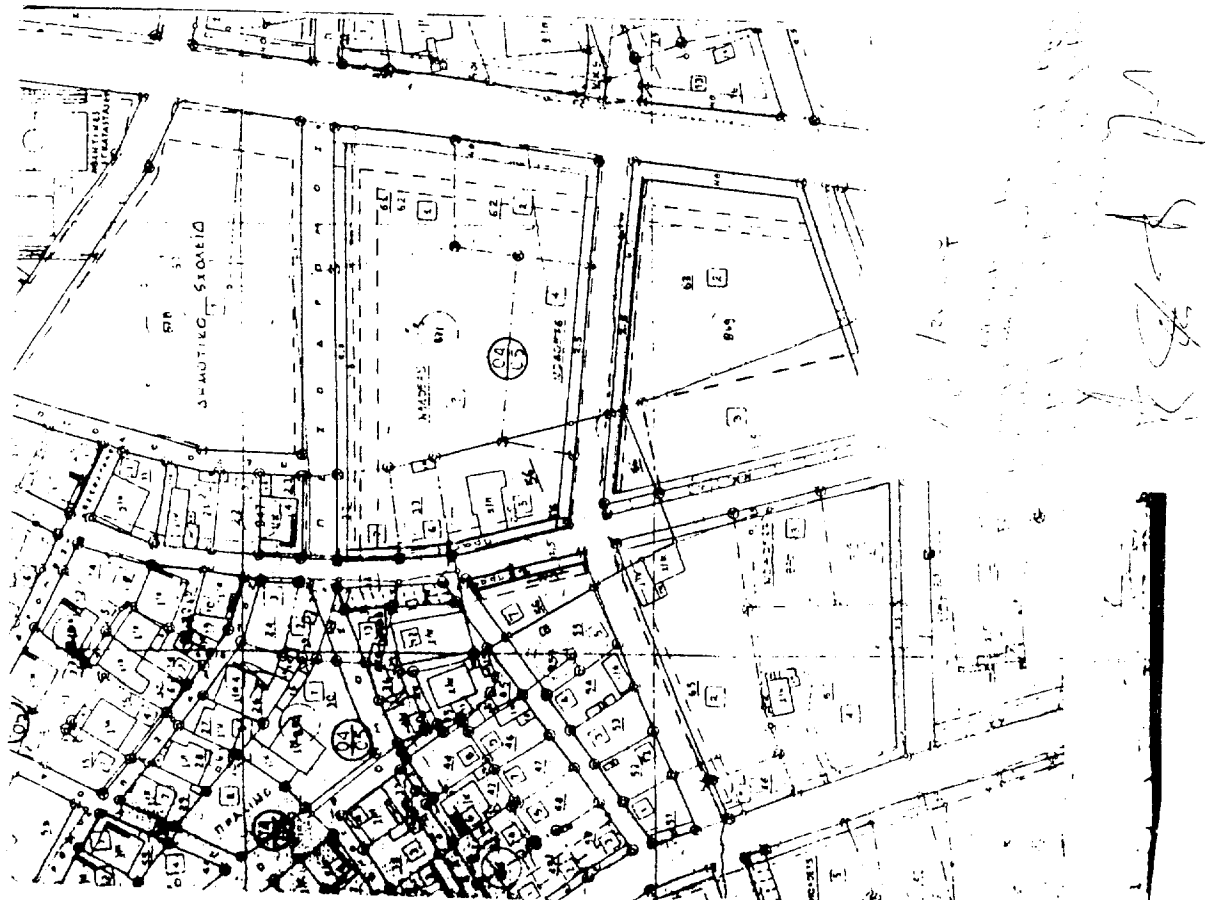
Νέα ρυμοτομική γραμμή
 διωδύμια
 Καταργούμενη ρυμοτομική γραμμή
 διωδύμια

ΚΤΗΜΑΤΟΛΟΓΙΟ

040556	01	ΒΑΡΔΑΚΑΣ	ΖΗΣΗΣ	25/1/97
040563	01	ΒΑΡΔΑΚΑΣ	ΧΑΡΙΣΙΟΣ	
	02	ΜΑΤΙΑΚΗΣ	ΑΠΟΣΤΟΛΟΣ	
	02	ΜΑΤΙΑΚΗΣ	ΠΑΝΑΓΙΩΤΗΣ	
			ΙΩΑΝΝΗΣ	

ΜΟΔΑΝΗ 28 - 5 - 1996
Ο ΣΥΝΤΑΚΤΗΣ

Το παρόν σχέδιο είναι έγκυρο
 σύμφωνα με τον Νόμο 1566/87
 όπως ισχύει. ΟΤ 259/259 του 1997
 259/259 του 1997



Αριθ. 214/1997

(4)

Τροποποίηση του ρυμοτομικού σχεδίου Κοζάνης στο Ο.Τ. 492.

ΤΟ ΔΗΜΟΤΙΚΟ ΣΥΜΒΟΥΛΙΟ ΚΟΖΑΝΗΣ

Έχοντας υπόψη:

1. Τις διατάξεις του Ν.Δ/τος της 17-7/16.8.23, όπως μεταγενέστερα τροποποιήθηκαν και συμπληρώθηκαν και ειδικότερα τα άρθρα 3 και 10.

2. Τις εγκυκλίους 1/4.10.61 και 8/28.3.75 της Υπηρεσίας οικισμού του Υπουργείου ΔΗΜΟΣΙΩΝ ΕΡΓΩΝ.

3. Την εγκύκλιο Δ.Τ.Ε./δ/43511/161/55/13.6.88 του Υπουργείου ΠΕ.ΧΩ.Δ.Ε.

4. Τις διατάξεις του Π.Δ/τος της 30.4.87/13.5.87 (ΦΕΚ 391/τ.Δ') και ειδικότερα τα άρθρα 1, 2 και 3.

5. Την υπ' αριθ. 214/97 απόφαση του Δημοτικού Συμβουλίου Κοζάνης.

6. Την υπ' αριθ. 33/25.6.1997 Γνωμοδότηση του Συμβουλίου ΠΕ.ΧΩ.Δ.Ε. της Νομαρχίας Κοζάνης, αποφασίζουμε:

Άρθρο 1

1. Αποδέχεται την υπ' αριθ. 18383/18.10.1996 αίτηση

του Μπαλλή Βασιλείου για τροποποίηση του εγκεκριμένου ρυμοτομικού σχεδίου πόλεως Κοζάνης στο Ο.Τ. 492 στην περιοχή Ηπειρώτικα.

2. Εγκρίνει την τροποποίηση του εγκεκριμένου ρυμοτομικού σχεδίου πόλεως Κοζάνης στο Ο.Τ. 492 στην περιοχή Ηπειρώτικα με τα στοιχεία (Α Β Γ Δ) όπως φαίνεται στο συνημμένο τοπογραφικό διάγραμμα, στην ιδιοκτησία του Μπαλλή Βασιλείου.

Άρθρο 2

Η ισχύς της απόφασης αυτής αρχίζει από τη δημοσίευσή της στην Εφημερίδα της Κυβερνήσεως.

Στο Δήμαρχο Κοζάνης αναθέτουμε τη δημοσίευση και εκτέλεση της παρούσας.

Άρθρο 3

Η παρούσα απόφαση δεν προκαλεί ουδεμία δαπάνη και να δημοσιευθεί στην Εφημερίδα της Κυβερνήσεως.

Κοζάνη, 11 Ιουλίου 1997

Ο Δήμαρχος
ΠΑΡΙΣ ΚΟΥΚΟΥΛΟΠΟΥΛΟΣ

**ΤΡΟΠΟΠΟΙΗΣΗ ΕΓΚ. ΡΥΘΜΟΤΟΜΙΟΥ ΣΧΕΔΙΟΥ
ΚΑΙ ΔΗΜΙΟΥΡΓΙΑ ΑΠΟΤΜΗΣΗΣ ΣΤΟ Ο.Τ. 492
ΣΤΗΝ ΠΕΡΙΟΧΗ "ΗΠΕΙΡΩΤΙΚΑ, ΣΤΗΝ ΚΟΖΑΝΗ,
ΚΑΙΜΑΚΑ 1:500**


ΥΠΟΜΗΝΗΜΑ
ΟΡΟΙ ΔΟΜΗΣΗΣ - ΗΠΕΙΡΩΤΙΚΑ

Ελαχ. πρόσθια	ΚΑΝΟΝΑΣ	ΠΑΡΕΚΚΛΙΣΗ
- εμπόδων	10,00 μ.	7,00
μεχ. υψος	200,00 μ.	140,00
καλυψη	70%	
Σ Δ.	1,40	

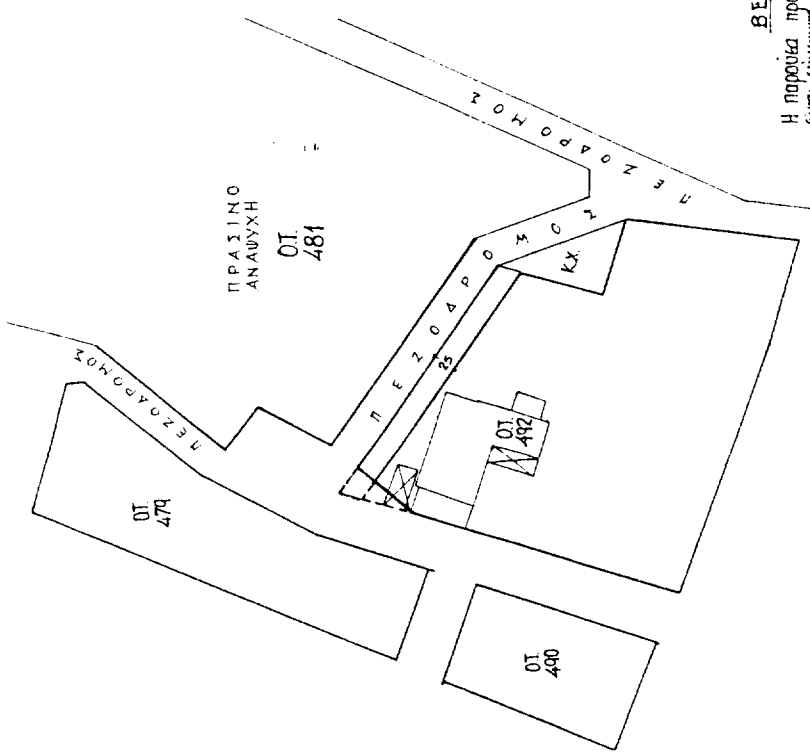
1. Π.Δ. ΣΠΣ 22-4-29/29-4-29 ΦΕΚ 32 Α'
2. Β.Δ. ΣΠΣ 3-9-69/15-10-69 ΦΕΚ 193 Δ'
3. Ν.Δ. 8/9-6-73 ΦΕΚ 124 Α' ΤΟΚ '73
4. Π.Δ. ΣΠΣ 21-11-78/14-12-78 ΦΕΚ 66 Δ Δ'

Ουοδομηση	+	προσθια	+	προσθια
Ρυθμιση	+	κατασκευα	+	κατασκευα
	-	κατασκευα	+	κατασκευα

Καζάνη 12/14/1997
Ο ΣΥΝΤΑΚΤΗΣ



ΓΙΑΝΝΗΣ Σ. ΜΠΟΥΤΣΟΠΟΥΛΟΣ
ΤΟΠΟΓΡΑΦΟΣ ΕΡΓΟΛΗΠΤΗΣ
Μ. Α. ΒΑΔΜΟ



ΒΕΒΑΙΩΣΗ

Η παρούσα πράξη ερμηνεύεται
είναι σύμφωνη με την πράξη 2/14/97
απόφαση του Δημοτικού Συμβουλίου Κοζάνης.

Ο ΑΝΤΙΔΗΜΑΡΧΟΣ

