




04006790408970008



6239

ΕΦΗΜΕΡΙΣ ΤΗΣ ΚΥΒΕΡΝΗΣΕΩΣ

ΤΗΣ ΕΛΛΗΝΙΚΗΣ ΔΗΜΟΚΡΑΤΙΑΣ

ΤΕΥΧΟΣ ΤΕΤΑΡΤΟ

Αρ. Φύλλου 679

4 Αυγούστου 1997

ΠΕΡΙΕΧΟΜΕΝΑ**ΑΝΑΔΑΣΩΣΕΙΣ
ΑΠΟΦΑΣΕΙΣ**

Κήρυξη έκτασης 50 στρεμ. ως αναδασωτέας στη θέση «Μαντηλάκια» περιφέρειας Κοινότητας Κατούνας του Νομού Αιτωλίας και Ακαρνανίας 1

**ΠΟΛΕΟΔΟΜΙΑ
ΑΠΟΦΑΣΕΙΣ**

Τροποποίηση ρυμοτομικού σχεδίου Δ. Πατρέων (μικρή περιμετρική) 2
 Προσδιορισμός χρήσης τεμαχίου αγροκτήματος Ελευθερούπολης Ν. Καβάλας για ίδρυση σταυλικής εγκατάστασης 3
 Τροποποίηση του ρυμοτομικού σχεδίου στον οικισμό, «Ροδίτη - Κουβουκλια» Ν. Κοζάνης 4

**ΑΝΑΔΑΣΩΣΕΙΣ
ΑΠΟΦΑΣΕΙΣ**

Αριθ. 1309 (1)
 Κήρυξη έκτασης 50 στρεμ. ως αναδασωτέας στη θέση «Μαντηλάκια» περιφέρειας Κοινότητας Κατούνας του Νομού Αιτωλίας και Ακαρνανίας.

Ο ΑΝΑΠΛΗΡΩΤΗΣ ΠΕΡΙΦ/ΚΟΥ Δ/ΝΤΗ Ν. ΑΙΤΩΛ/ΝΙΑΣ

Έχοντας υπόψη:

1) Τις διατάξεις του Ν. 3200/55 «περί διοικητικής αποκέντρωσης, όπως τροποποιήθηκε και συμπληρώθηκε μεταγενέστερα με το Ν. Δ. 532/70».

2) Τα άρθρα 24 και 117, παράγρ. 3 του Συντάγματος της Χώρας.

3) Τις διατάξεις του Νόμου 988/1979, «περί προστασίας των δασών και των δασικών εν γένει εκτάσεων της Χώρας» και ειδικότερα:

α) του άρθρου 38 παράγρ. 1 και β) του άρθρου 41 παράγρ. 1.

4) Τις με αριθ.: α) 160517/1180/8.7.1980, β) 141823/24.2.1983, διαταγές του Υπουργείου Γεωργίας.

5) Τις με αριθ. 1672/26.6.1997 αναφορά του Δασαρχείου Αμφιλοχίας για την κήρυξη «ως αναδασωτέας» της αναφερόμενης στο θέμα έκτασης, που καταστράφηκε ολοσχερώς συνεπεία πυρκαγιάς, αποφασίζουμε:

Κηρύσσουμε «αναδασωτέα», με σκοπό την προστασία για την επαναδημιουργία της δασικής βλάστησης που καταστράφηκε από πυρκαγιά, με φυσική ή τεχνητή αναγέννηση και τη διατήρηση του χαρακτήρα της δασικής έκτασης, ώστε ν' αποκλεισθεί η διάθεση αυτής για άλλο σκοπό, την παραπάνω δημόσια δασική έκταση των πενήντα στρεμμάτων (50 στρεμ.) που ήταν καλυμμένη από πουρνάρια, φιλικία και ανήκει στην κατηγορία των άρθρων 3 παράγρ. 2 και 4 παραγρ. 1 του Ν. 998/1979, που βρίσκεται στη θέση «Μαντηλάκια» περιφέρειας Κοινότητας «Κατούνας» που προσδιορίζεται από τα στοιχεία: Α, Β, Γ, Δ, Α, και έχει όρια:

Ανατολικά: Με δημόσια δασική έκταση.

Δυτικά: Με δημόσια δασική έκταση.

Νότια: Με δημόσια δασική έκταση.

Βόρεια: Με δημόσια δασική έκταση.

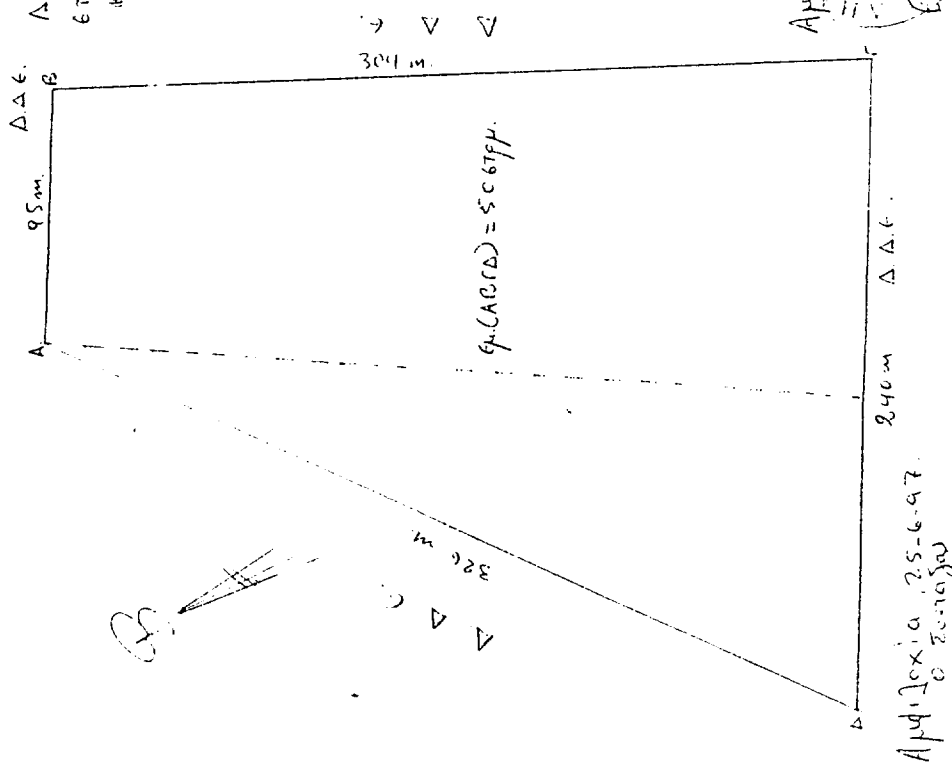
όπως φαίνεται στο συνημμένο διάγραμμα, που αποτελεί αναπόσπαστο μέρος της απόφασης αυτής.

Η απόφαση αυτή να δημοσιευθεί στην Εφημερίδα της Κυβερνήσεως.

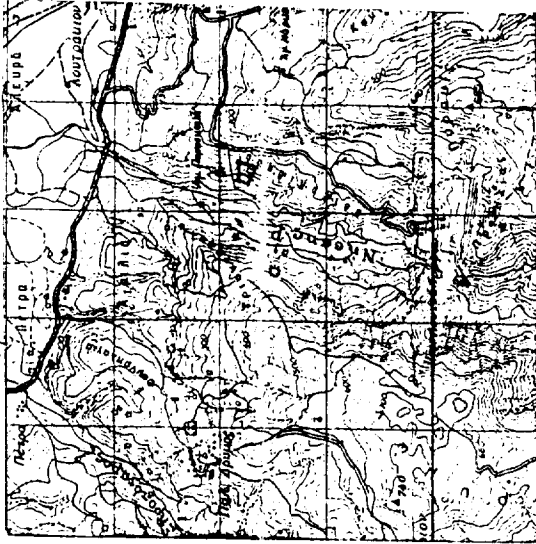
Μεσολόγγι, 11 Ιουλίου 1997

Με εντολή Γ. Γ. Περιφέρειας
 Ο Αναπληρωτής Περιφ/κού, Δ/ντή
 ΕΥΑΓ. ΣΥΡΡΟΣ

ΠΕΡΙΦΕΡΕΙΑΚΗ ΔΙΟΙΚΗΣΗ ΑΙΤΣΑ/ΜΙΛΩΣ
Δ/ΝΣΗ ΔΑΣΩΝ
ΔΑΣΑΡΧΕΙΟ ΑΙΤΣΙΝΟΧΙΑΣ



ΑΠΟΣΠΑΣΜΑ ΧΑΡΤΗΣ ΑΙΤΣΙΝΟΧΙΑΣ
Κλίμακα 1:50.000



Πρόχειρο σχέδιο γράμμα της
Δ.Δ.Ε. που υπήρξε στις 23-6-97.
στη Δ.Δ. "Μαρτυρικό" Πυλινός
Κεντρικής Κρήτης.
Καταγραφή: Σουταγίου

Α Δ.Δ.Ε. Βαμπεύνης Αιτσίνας


ΟΕΣΡΕΙΤΑΙ

ΟΕΣΡΕΙΤΑΙ

Αναρτ. Τετ/κος Δ/νσης.

Δ/νσης Δασών

ΕΥΑΓ. ΣΥΡΡΟΣ



ΟΕΣΡΕΙΤΑΙ

Αιτσίνοχια 25-6-97

Δ.Δ.Ε. Αιτσίνας

ΕΥΑΓ. ΣΥΡΡΟΣ

Σουταγίου

ΠΟΛΕΟΔΟΜΙΑ**ΑΠΟΦΑΣΕΙΣ**

Αριθ. 5657/17.6.97

(2)

Τροποποίηση ρυμοτομικού σχεδίου Δ. Πατρέων (μικρή περιμετρική).

Ο ΝΟΜΑΡΧΗΣ ΑΧΑΪΑΣ

Έχοντας υπόψη:

1) Το Ν.Δ. της 17.7.1923 «περί σχεδίων πόλεων και κωμών του Κράτους» και ειδικότερα τα άρθρα 3 και 70.

2) Τον Α.Ν. 314/1968 (Φ.Ε.Κ. 47/Α) όπως τροποποιήθηκαν και συμπληρώθηκαν με το υπ' αριθ. 1018/71 Ν. Διάτ/γμα (Φ.Ε.Κ. 220/Α) και με την παρ. 3 του άρθρου 34 του Ν. 1577/85 (Φ.Ε.Κ. 210/Α).

3) Τις διατάξεις του με αριθ. 183/1986 Π. Διατ/τος (Φ.Ε.Κ. 70/Α) και ειδικότερα το άρθρο 1 παρ. 1.

4) Τις με αριθ. 586/95-643/95-623/96 γνωμοδοτήσεις.

5) Το με αριθ. 7/11.4.1997 πρακτικό όπου η γνωμοδότηση του Σ.Χ.Ο.Π. Ν. Αχαΐας, αποφασίζουμε:

Άρθρο 1. Εγκρίνεται η τροποποίηση του ρυμοτομικού σχεδίου Δ. Πατρέων αναλυτικά ως κάτωθι:

– Δημιουργούμε οδό πλάτους 20.00 μ. μεταξύ των Ο.Τ. 715 - 716 - 712 - 714.

– Αναγνωρίζουμε την οδό Γερανίων βορείως του Ο.Τ. 714 δημιουργώντας παράλληλα νησίδα (Κ.Χ.) σε τμήμα του οικ. τετραγώνου.

– Στα οικ. τετράγωνα 712 - 713 - 715 δημιουργούμε κοιν/στο χώρο (Κ.Χ.).

– Η 20μέτρα περιμετρική οδός βορείως των Ο.Τ. 715 -

713 - 712 και δυτικά του Ο.Τ. 712 μειώνεται σε οδό πλάτους 8.00 μέτρων.

Το υπολοιπόμενο τμήμα της ως άνω οδού πλάτους 12.00 μέτρων καθίσταται κοιν/στος χώρος (Κ.Χ.).

Η τροποποίηση αυτή αναλυτικά με τις έν γένει παρεμβάσεις φαίνεται στο με κλίμακα 1:500 τοπογραφικό διάγραμμα που συνοδεύει την παρούσα απόφαση και είναι αναπόσπαστο τμήμα αυτής.

Η τροποποίηση αυτή γίνεται προκειμένου η μικρή περιμετρική να ακολουθεί κατά το δυνατό ευθύγραμμη κατεύθυνση και για να αποφευχθεί η έντονη θλάση κατ' αρχήν προς βορρά και στην συνέχεια προς νότο λόγω των εντόνων κλίσεων του εδάφους στην περιοχή.

Με την υπ' όψη τροποποίηση δεν μειώνονται οι κοιν/στοι χώροι.

Κατά την σύνταξη της μελέτης υλοποίησης της ρυμοτομίας του σχεδίου πόλεως ο μελετητής θα πρέπει να εξετάσει την καλύτερη περιβαλλοντική προστασία των κατοίκων της περιοχής.

Άρθρο 2. Η παρούσα τροποποίηση επιβαρύνει τον κρατικό προϋπολογισμό το ύψος της δαπάνης δεν μπορεί να προϋπολογισθεί.

Άρθρο 4. Η ισχύς της παρούσης απόφασης αρχίζει από την ημέρα δημοσίευσης στην Εφημερίδα της Κυβερνήσεως.

Η παρούσα απόφαση να δημοσιευθεί στην Εφημερίδα της Κυβερνήσεως.


Πάτρα, 9 Ιουλίου 1997

Ο Αναπλ. Νομάρχη
ΙΩΑΝΝΗΣ ΚΑΠΡΑΛΟΣ

ΠΑΤΕ



Α Τ Ρ Α Ι



Αριθ. 12/6014

(3)

Προσδιορισμός χρήσης τεμαχίου αγροκτήματος Ελευθερούπολης Ν. Καβάλας για ίδρυση σταυλικής εγκατάστασης.

Ο ΝΟΜΑΡΧΗΣ ΚΑΒΑΛΑΣ

Έχοντας υπόψη:

1. Το Ν. 1512/1985 «Περί τροποποίησης και συμπλήρωσης πολεοδομικών διατάξεων» και ειδικότερα το άρθρο 3 αυτού περί καθορισμού χρήσεων παραχωρουμένων δημοσίων εκτάσεων.

2. Τη γνώμη της Δ/σης Γεωργίας Καβάλας που διατυπώνεται στο υπ' αριθμ. πρωτ. 06/4691/10.6.97 έγγραφο της και συνοδεύεται από τις γνώμες των:

α) Κοινοτικού Συμβουλίου β) Δ/σεως Δασών Καβάλας γ) Γραφείο Ε.Ο.Τ. Καβάλας δ) Εφορείας Προϊστ. και Κλασ. Αρχ/των ε) Δ/σης Υγιεινής.

3. Την υπ' αριθμ. ταυτάριθμη γνωμάτευση του Τ.Π. και Π.Ε. Ν. Καβάλας.

4. Την υπ' αριθμ. 83840/3591/12.12.1986 αποφ. Υπουρ. ΠΕΧΩΔΕ (Φ.Ε.Κ./Δ'/5.1.87), αποφασίζουμε:

1. Ότι το υπό στοιχεία Α Β Γ Δ Ε Α τεμάχιο εκ του 1065β κοινοχρήστου του αγροκτήματος Ελευθερούπολης επιφανείας 4060m² που πρόκειται να παραχωρηθεί στον Δεληφώτη Χρήστο του Ιωάννη, είναι κατάλληλο για την ίδρυση σ' αυτό σταυλική εγκατάσταση 500 αιγοπροβάτων.

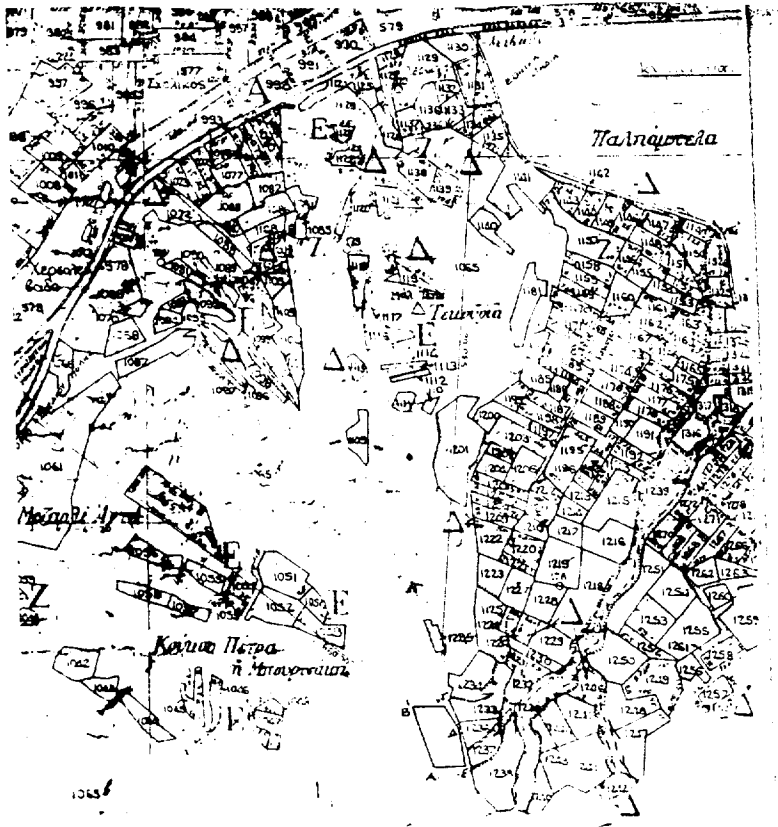
Το ανωτέρω τεμάχιο φαίνεται στο συνημμένο και θεωρημένο από τον Πρ/νο της Δ/σης Πολεοδομίας διάγραμμα σε κλιμ. 1:5000.

2. Η απόφαση αυτή να δημοσιευθεί στην Εφημερίδα της Κυβερνήσεως.

Καβάλα, 9 Ιουλίου 1997

Ο Νομάρχης

ΙΩΑΝΝΗΣ ΚΑΡΑΤΖΙΩΤΗΣ



Ν. ΚΑΒΑΛΑΣ

ΑΓΡΟΚΤΗΜΑ Ελευθερούπολης

Τεμάχιο ΑΒΓΔΕΑ

Επιφάνειας 4060 τ.μ. προοριζόμενο

για ίδρυση σταυλικής εγκατά-

στασης επί του Δεληφώτη Χρήστου Ιωάννη

ΘΕΩΡΕΙΤΑΙ

και συνοδεύει την υπ' 12/6014/

απόφαση του Νομάρχου Καβάλας

Καβάλα 7-7-1997

Ο Προϊστάμενος ΤΠ ή Π.Ε.

Σωτήρης Μπενεβός

Αρχ/των Μηχανικός με Α'

Αριθ. 5299 (4)
Τροποποίηση του ρυμοτομικού σχεδίου στον οικισμό,
«Ροδίτη - Κουβουκλια» Ν. Κοζάνης.

Ο ΝΟΜΑΡΧΗΣ ΚΟΖΑΝΗΣ

Έχοντας υπόψη:

1. Τις διατάξεις του Ν.Δ/τος της 17 Ιουλίου 1923, όπως μεταγενέστερα τροποποιήθηκαν και συμπληρώθηκαν.
 2. Τις διατάξεις του Α.Ν. 314/1968 (Φ.Ε.Κ. 47/Α) όπως τροποποιήθηκαν και συμπληρώθηκαν με το με αριθμό 1018/71 Ν. Διάτ/γμα (Φ.Ε.Κ. 220/Α) και με το Ν. 1577/85 (Φ.Ε.Κ. 210/Α).
 3. Το Ν. 1337/83 και ειδικότερα το άρθρο 38 παρ. 4 αυτού.
 4. Το Π.Δ. της 2-4/14.5.85 (Φ.Ε.Κ. 225 Δ).
 5. Το ρυμοτομικό σχέδιο του οικισμού «Κουβουκλια» της Κοινότητας Ροδίτη.
 6. Την κοινή Υπουργική Απόφαση Γ4Δ/15883/ 1903/18.2.87 (Φ.Ε.Κ. 142Β/15.3.88).
 7. Το Νόμο 1735/87 άρθρο 22 παρ. 7.
 8. Τις με αριθμ. 488/91 Αποφάσεις του Συμβουλίου Επικρατείας.
 9. Την με αριθμ. 13/97 απόφαση του Κοινοτικού Συμβουλίου Ροδίτη.
 10. Τη με αριθμό πρωτ. 34/1997 γνωμοδότηση του Συμβουλίου Π.Ε.ΧΩ.Δ.Ε. Ν. Κοζάνης που διατυπώθηκε στην 11η Συνεδρίαση θέμα 3ο.
 11. Το γεγονός ότι το με αριθμό 1 οικόπεδο του Ο.Τ. 1 του οικισμού «Κουβουκλια» της Κοινότητας Ροδίτη είναι χαρακτηρισμένο «Γήπεδο».
- Το παραπάνω Γήπεδο εδώ και πολλά χρόνια δεν χρησιμοποιείται διότι οι ανάγκες της Κοινότητας καλύπτονται από το καινούργιο Γήπεδο που λειτουργεί, ενώ το παραπάνω οικόπεδο κρίθηκε ως το πλέον κατάλληλο, από την

αρμόδια επιτροπή, για την ανέγερση σχολείου, όπως αναφέρεται στην 13/97 απόφαση Κοινοτικού Συμβουλίου Ροδίτη.

12. α) Το Ν. 2218/13.6.94 (Φ.Ε.Κ. 90/Α/13.6.94) «περί ίδρυσης Νομαρχιακής Αυτοδιοίκησης κ.λ.π.» όπως συμπληρώθηκε με το Ν. 2240/15.9.94 (Φ.Ε.Κ. 153Α/15.9.94).

β) Τη με αριθμό 19/13.3.95 (Φ.Ε.Κ. 326Β/27.4.94) απόφαση Νομαρχιακού Συμβουλίου Κοζάνης.

13. Το γεγονός ότι, από τις διατάξεις της απόφασης αυτής, δεν προκαλείται δαπάνη σε βάρος του προϋπολογισμού του οικείου Ο.Τ.Α., αποφασίζουμε:

Εγκρίνεται η τροποποίηση του ρυμοτομικού σχεδίου του οικισμού Κουβουκλια της Κοινότητας Ροδίτη στο Ο.Τ. 1, αριθμ. οικόπεδου 1, όπως φαίνεται στο τοπογραφικό διάγραμμα το θεωρημένο από το Τμήμα Πολεοδομίας της Δ/σης Τ.Υ. της Ν.Α. Κοζάνης, που συνοδεύει την απόφαση αυτή και αποτελεί αναπόσπαστο μέρος της και ειδικότερα η αλλαγή χρήσης στο παραπάνω οικόπεδο από «Γήπεδο» και «Δημοτικό Σχολείο» και με τους όρους δόμησης του Π.Δ/τος 24.4.85 (Φ.Ε.Κ. 181Δ/3.5.85), όπως τροποποιήθηκε με τα Π. Δ/γματα 14.2.87 (Φ.Ε.Κ. 133Δ/23.2.87) και 25.4.89 (Φ.Ε.Κ. 293Δ/16.5.89).

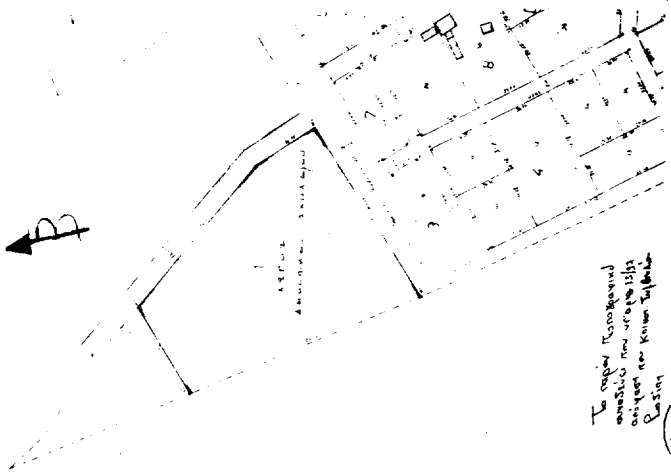
Η παρούσα απόφαση και το τοπογραφικό διάγραμμα που τη συνοδεύει (κλίμακα 1:500) να αναρτηθούν στο κτίριο της Νομαρχίας Κοζάνης, Τμήμα Πολεοδομίας, 3ος όροφος για 15 ημέρες μετά τη δημοσίευση του λεκτικού της απόφασης και του τοπογραφικού διαγράμματος που τη συνοδεύει στο Φ.Ε.Κ.

Η παρούσα απόφαση να δημοσιευθεί στην Εφημερίδα της Κυβερνήσεως.

Κοζάνη, 10 Ιουλίου 1997

Ο Νομάρχης

ΠΑΣΧΟΣ Ι. ΜΗΤΛΙΑΓΚΑΣ



Το σχέδιο καταρτίσθη
αναριθμού των κτηρίων 15/13
αριθμού των κτηρίων 15/13
Ρεθύμιο



ΕΠΙΧΕΙΡΗΣΙΑΚΟ ΠΡΟΓΡΑΜΜΑ
ΑΝΑΠΤΥΞΗ ΚΑΙ ΑΣΦΑΛΕΙΑ
ΕΣΤΙΑΣ ΚΑΙ ΚΑΤΑΝΟΗΣ
ΠΡΟΤΑΣΗ ΧΡΗΜΑΤΟΔΟΤΗΣΗΣ
ΑΠΟ ΤΟ ΕΠΙΧΕΙΡΗΣΙΑΚΟ ΠΡΟΓΡΑΜΜΑ
ΑΝΑΠΤΥΞΗΣ ΚΑΙ ΑΣΦΑΛΕΙΑΣ
ΕΣΤΙΑΣ ΚΑΙ ΚΑΤΑΝΟΗΣ
ΑΝΑΡΤΗΣΗ

ΥΠΟΥΡΓΟΣ ΠΡΟΓΡΑΜΜΑΤΩΝ
ΚΑΙ ΟΙΚΟΝΟΜΙΑΣ
ΚΑΙ ΕΣΤΙΑΣ ΚΑΙ ΚΑΤΑΝΟΗΣ


ΕΠΙΧΕΙΡΗΣΙΑΚΟ ΠΡΟΓΡΑΜΜΑ
ΑΝΑΠΤΥΞΗ ΚΑΙ ΑΣΦΑΛΕΙΑ
ΕΣΤΙΑΣ ΚΑΙ ΚΑΤΑΝΟΗΣ
ΠΡΟΤΑΣΗ ΧΡΗΜΑΤΟΔΟΤΗΣΗΣ
ΑΠΟ ΤΟ ΕΠΙΧΕΙΡΗΣΙΑΚΟ ΠΡΟΓΡΑΜΜΑ
ΑΝΑΠΤΥΞΗΣ ΚΑΙ ΑΣΦΑΛΕΙΑΣ
ΕΣΤΙΑΣ ΚΑΙ ΚΑΤΑΝΟΗΣ
ΑΝΑΡΤΗΣΗ

ΕΠΙΧΕΙΡΗΣΙΑΚΟ ΠΡΟΓΡΑΜΜΑ
ΑΝΑΠΤΥΞΗ ΚΑΙ ΑΣΦΑΛΕΙΑ
ΕΣΤΙΑΣ ΚΑΙ ΚΑΤΑΝΟΗΣ
ΠΡΟΤΑΣΗ ΧΡΗΜΑΤΟΔΟΤΗΣΗΣ
ΑΠΟ ΤΟ ΕΠΙΧΕΙΡΗΣΙΑΚΟ ΠΡΟΓΡΑΜΜΑ
ΑΝΑΠΤΥΞΗΣ ΚΑΙ ΑΣΦΑΛΕΙΑΣ
ΕΣΤΙΑΣ ΚΑΙ ΚΑΤΑΝΟΗΣ
ΑΝΑΡΤΗΣΗ

ΕΠΙΧΕΙΡΗΣΙΑΚΟ ΠΡΟΓΡΑΜΜΑ
ΑΝΑΠΤΥΞΗ ΚΑΙ ΑΣΦΑΛΕΙΑ
ΕΣΤΙΑΣ ΚΑΙ ΚΑΤΑΝΟΗΣ
ΠΡΟΤΑΣΗ ΧΡΗΜΑΤΟΔΟΤΗΣΗΣ
ΑΠΟ ΤΟ ΕΠΙΧΕΙΡΗΣΙΑΚΟ ΠΡΟΓΡΑΜΜΑ
ΑΝΑΠΤΥΞΗΣ ΚΑΙ ΑΣΦΑΛΕΙΑΣ
ΕΣΤΙΑΣ ΚΑΙ ΚΑΤΑΝΟΗΣ
ΑΝΑΡΤΗΣΗ

Επιχειρησιακό Πρόγραμμα
Ανάπτυξη και Ασφάλεια
Εστίας και Κατανόηση
Πρόταση Χρηματοδότησης
από το Επιχειρησιακό Πρόγραμμα
Ανάπτυξης και Ασφάλειας
Εστίας και Κατανόησης
Αναρτήση

Δρ. Γ. Παπαδόπουλος



ΧΕΡΣΙ
ΑΝΗΘΙΕΥΟΥ ΣΥΧΛΟΣΙΟΥ

ΕΠΙΧΕΙΡΗΣΙΑΚΟ ΠΡΟΓΡΑΜΜΑ
ΑΝΑΠΤΥΞΗ ΚΑΙ ΑΣΦΑΛΕΙΑ
ΕΣΤΙΑΣ ΚΑΙ ΚΑΤΑΝΟΗΣ
ΠΡΟΤΑΣΗ ΧΡΗΜΑΤΟΔΟΤΗΣΗΣ
ΑΠΟ ΤΟ ΕΠΙΧΕΙΡΗΣΙΑΚΟ ΠΡΟΓΡΑΜΜΑ
ΑΝΑΠΤΥΞΗΣ ΚΑΙ ΑΣΦΑΛΕΙΑΣ
ΕΣΤΙΑΣ ΚΑΙ ΚΑΤΑΝΟΗΣ
ΑΝΑΡΤΗΣΗ