



04007312508970008



6763

ΕΦΗΜΕΡΙΣ ΤΗΣ ΚΥΒΕΡΝΗΣΕΩΣ

ΤΗΣ ΕΛΛΗΝΙΚΗΣ ΔΗΜΟΚΡΑΤΙΑΣ

ΤΕΥΧΟΣ ΤΕΤΑΡΤΟ

Αρ. Φύλλου 731

25 Αυγούστου 1997

ΠΕΡΙΕΧΟΜΕΝΑ

ΑΠΑΛΛΟΤΡΙΩΣΕΙΣ

ΑΠΟΦΑΣΕΙΣ

Αναγκαστική απαλλοτριώση έκτασης συνολικού εμβαδού 12.842,5 τ.μ. και σύσταση δουλειών για την κατασκευή της Γραμμής Μεταφοράς 400 KV «ΚΥΤ ΑΡΑΧΘΟΥ - ΚΥΤ ΑΧΕΛΩΟΥ» (Τμήματα Νομών Άρτας, Αιτωλίας και Ακαρνανίας)..... 1

ΑΝΑΚΟΙΝΩΣΕΙΣ

Ανακοίνωση παρακατάθεσης αποζημίωσης ακινήτων που απαλλοτριώθηκαν αναγκαστικά για τη διάνοιξη της Επαρχ. οδού Καρύστου - Μαρμαρίου μέσω Λυκορέματος 2

Γνωστοποίηση της γενόμενης παρακατάθεσης αποζημίωσης της αναγκαστικής απαλλοτριώσης ακινήτου για τη διαπλάτυνση της οδού Αγίου Αλεξάνδρου (στο τμήμα του πρώην εργοστασίου "ΠΟΛΥΤΕΞ") της Κοινότητας Αγίου Νικολάου Χαλκίδας Ν. Εύβοιας 3

ΠΟΛΕΟΔΟΜΙΑ

ΑΠΟΦΑΣΕΙΣ

Άρση ασυμφωνίας εγκεκριμένου σχεδίου και εφαρμοσθέντος στην οδό Σολωμού μεταξύ Β. Ηπείρου και Μαξίμου στην Πάτρα Ν. Αχαΐας 4

Τροποποίηση ρυμοτομικού σχεδίου Σερβίων Ν. Κοζάνης στο Ο.Τ. 27 5

ΑΠΑΛΛΟΤΡΙΩΣΕΙΣ

ΑΠΟΦΑΣΕΙΣ

Αριθ. 1077422/5299/0010 (1)

Αναγκαστική απαλλοτριώση έκτασης συνολικού εμβαδού 12.842,5 τ.μ. και σύσταση δουλειών για την κατασκευή της Γραμμής Μεταφοράς 400 KV «ΚΥΤ ΑΡΑΧΘΟΥ - ΚΥΤ ΑΧΕΛΩΟΥ» (Τμήματα Νομών Άρτας, Αιτωλίας και Ακαρνανίας).

ΟΙ ΥΠΟΥΡΓΟΙ

ΟΙΚΟΝΟΜΙΚΩΝ, ΑΝΑΠΤΥΞΗΣ ΚΑΙ ΓΕΩΡΓΙΑΣ

Έχοντας υπόψη:

1. Τις διατάξεις του Ν. Δ/τος 797/1971 «Περί αναγκαστικών απαλλοτριώσεων», σε συνδυασμό με τις διατάξεις

του Β. Δ/τος 139/1971 «περί της αρμοδιότητας των νομαρχών προς κήρυξιν αναγκαστικών τινών απαλλοτριώσεων» και των άρθρων 3 και 39 του Ν. 2218/1994 και της παραγρ. 6 του άρθρου 4 του Ν. 2240/1994.

2. Τις διατάξεις της παράγρ. 2 του άρθρου 4 του Νόμου 1468/1950 «περί ιδρύσεως Δημοσίας Επιχειρήσεως Ηλεκτρισμού», όπως έχει τροποποιηθεί και συμπληρωθεί μεταγενέστερα, με τον Α.Ν. 1672/1951, που κυρώθηκε με το Νόμο 2113/1952.

3. Τις διατάξεις του άρθρου 9 του Α.Ν. 1566/1950 «περί κυρώσεως της μετά του οίκου "ΕΒΑΣCO", συναφθείσης την 20η Ιουλίου 1950 συμβάσεως κ.λπ.», όπως έχουν κυρωθεί, τροποποιηθεί και συμπληρωθεί με το Νόμο 1633/1951, σε συνδυασμό με το Π.Δ. 28/2-1951 και το Π.Δ. 27/1996.

4. Τις διατάξεις του Νόμου 1488/1984, σχετικά με αναγκαστική απαλλοτριώση ιδιωτικών δασών και δασικών εκτάσεων υπέρ του Δημοσίου για την κατασκευή έργων της Δ.Ε.Η. (ΦΕΚ 168/1.11.84 τ.Δ').

5. Τις διατάξεις του άρθρου 34 του Ν. 2040/92.

6. Την απόφαση του Διοικητικού Συμβουλίου της Δημοσίας Επιχειρήσεως Ηλεκτρισμού με αριθ. (ε. 458), που λήφθηκε κατά την αριθ. 31/29.10.96 Συνεδρίασή του.

7. Το υπ' αριθμ. Δ5 - ΗΛ/Β/Φ. 41.96/19314/13.11.1996 Εισηγητικό έγγραφο του Υπουργείου Ανάπτυξης.

8. Το γεγονός ότι, τα στοιχεία για την έκδοση της Κοινής Υπουργικής Απόφασης έγκρισης περιβαλλοντικών όρων, έχουν υποβληθεί στην αρμόδια Υπηρεσία του Υπουργείου Περιβάλλοντος, Χωροταξίας και Δημοσίων Έργων με το αριθ. ΔΜΚΜ/Φ. 200/22990/14.9.1995 έγγραφο της Δ.Ε.Η. (Απ. Υ.ΠΕ.ΧΩ.ΔΕ/ΔΧ/78857/15.9.1995), (Ν. 1650/1986, γνωμοδότηση ΝΣΚ υπ' αριθ. 484/1995, ΚΥΑ 69269/5387/1990).

9. Την 1107147/1239/0006Α'/4.10.1996 (ΦΕΚ 922/7.10.96 τ.Β') κοινή απόφαση του Πρωθυπουργού και του Υπουργού Οικονομικών, σχετικά με την ανάθεση αρμοδιοτήτων στους Υφυπουργούς Οικονομικών.

10. Το άρθρο 58 του Ν. 998/79.

11. Το άρθρο 60 του Ν.Δ. 86/69, αποφασίζουμε:

Κηρύσσουμε:

Α) Την αναγκαστική απαλλοτριώση, για λόγους δημόσιας ωφέλειας, και ειδικότερα, για την εγκατάσταση 47 χαλύβδινων πύργων, μέσα στο Νομό Άρτας, της Γραμμής Μεταφοράς 400 KV "ΚΥΤ ΑΡΑΧΘΟΥ - ΚΥΤ ΑΧΕΛΩΟΥ", έκτασης συνολικού εμβαδού 8.171 τ.μ. με τα συστατικά και

παραρτήματά της, η οποία αποτελείται από 47 τετράγωνα τεμάχια εδάφους.

Οι ανωτέρω απαλλοτριούμενες εκτάσεις εικονίζονται με κλίμακα 1:2000 στα, αριθ. 61586/Απρίλιος 1996/Φύλλα 1 έως 4, κτηματολογικά διαγράμματα - πίνακες της Δ.Ε.Η.

Οι εκτάσεις που απαλλοτριώνονται βρίσκονται στις κτηματικές περιοχές των Κοινοτήτων Γραμμενίτσας, Βλαχέρνας, Μεγάρχης, Σελλάδων, Κομποτίου και του Δήμου Πέτα του Νομού Άρτας.

Β) Τη σύσταση δουλείας εναέριας διέλευσης των αγωγών, μέσα στο Νομό Άρτας, της Γραμμής Μεταφοράς 400 KV "ΚΥΤ ΑΡΑΧΘΟΥ - ΚΥΤ ΑΧΕΛΩΟΥ", σε λωρίδα εδάφους, συνολικού μήκους 16.123,81 τ.μ. και συνολικού πλάτους πενήντα (50) μέτρων, δηλαδή είκοσι πέντε (25) μέτρα αριστερά και είκοσι πέντε (25) μέτρα δεξιά από την προβολή, στο έδαφος, του άξονα της γραμμής.

Η ανωτέρω λωρίδα εδάφους περιλαμβάνεται μεταξύ των χιλιομετρικών θέσεων (χ.θ.):

Από τη χ.θ. 0 + 142 έως τη χ.θ. 2+640

Από τη χ.θ. 3+237 έως τη χ.θ. Ο.Π.: 4+045,88

Από τη χ.θ. ΕΜ: 4+049,53 έως τη χ.θ. χ.θ. 5 + 733

Από τη χ.θ. 6+694 έως τη χ.θ. Ο.Π.: 7+769,93

Από τη χ.θ. ΕΜ: 7+729,97 έως τη χ.θ. 17 + 787,50

Οι εκτάσεις που βαρύνονται με δουλεία, βρίσκονται στις κτηματικές περιοχές των Κοινοτήτων Γραμμενίτσας, Βλαχέρνας, Μεγάρχης, Σελλάδων, Κομποτίου και του Δήμου Πέτα, του Νομού Άρτας.

Το περιεχόμενο της δουλείας, στο τμήμα της γραμμής που περιλαμβάνεται μεταξύ των χιλιομετρικών θέσεων (χ.θ.): 0 + 142 και 0 + 920, συνίσταται στο δικαίωμα εισόδου, στις βαρυνόμενες με δουλεία εκτάσεις, του προσωπικού των συνεργείων και των τεχνικών μέσων της Δ.Ε.Η. ή των οριζομένων απ' αυτή προσωπίων, για την εκτέλεση κάθε εργασίας εγκατάστασης, λειτουργίας, επιθεώρησης, επισκευών, συντήρησης και αντικατάστασης των πύργων και των εναερίων αγωγών τους.

Στις βαρυνόμενες με δουλεία διέλευσης παραπάνω εκτάσεις, επιτρέπεται η οικοδόμηση, με την προϋπόθεση ότι θα τηρούνται οι κατωτέρω όροι.

1. Η κατακόρυφη απόσταση των υψηλότερων σημείων των κτισμάτων από τους αγωγούς της Γραμμής, σε θερμοκρασία 50° C και άπνοια, πρέπει να είναι τουλάχιστον επτά (7) μέτρα.

Στο ύψος των κτισμάτων περιλαμβάνεται και κάθε είδους κατασκευή πάνω από αυτά (π.χ. δώματα, κουβούκλια απόληξης κλιμακοστασίων, στηθαία, ιστοί, κεραιές δεκτών τηλεόρασης, κ.λπ.)

2. Τα κτίσματα ή οι εγκαταστάσεις, πρέπει να μη δημιουργούν δυσμενείς συνθήκες για την ασφάλεια και λειτουργία της γραμμής (αποθήκες εκρηκτικών και πετρελαιοειδών, εργοστάσια που αναδίδουν βλαβερούς καπνούς ή αέρια, συσσωρεύσεις εύφλεκτων υλών, κ.λπ.).

Το περιεχόμενο της δουλείας, στα τμήματα της γραμμής που περιλαμβάνονται μεταξύ των χιλιομετρικών θέσεων (χ.θ.):

Από τη χ.θ. 0 + 290 έως τη χ.θ. 2+640

Από τη χ.θ. 3+237 έως τη χ.θ. Ο.Π.: 4+045,88

Από τη χ.θ. ΕΜ: 4+049,53 έως τη χ.θ. χ.θ. 5 + 733

Από τη χ.θ. 6+694 έως τη χ.θ. Ο.Π.: 7+769,93

Από τη χ.θ. ΕΜ: 7+729,97 έως τη χ.θ. 17 + 787,50

συνίσταται, αφενός στο δικαίωμα εισόδου, στις βαρυνόμενες με δουλεία εκτάσεις, του προσωπικού των συνεργείων και των τεχνικών μέσων της ΔΕΗ, ή των οριζομένων απ' αυτή προσωπίων, για την εκτέλεση κάθε εργασίας εγκατάστασης, λειτουργίας, επιθεώρησης,

επισκευών, συντήρησης και αντικατάστασης των άνωθεν αυτών εναερίων αγωγών και των πύργων τους, και απ' ετέρου, στην απαγόρευση ανέγερσης κάθε νέου κτίσματος.

Επίσης απαγορεύεται η λειτουργία κάθε εγκατάστασης, που δημιουργεί δυσμενείς συνθήκες για την ασφάλεια, ή την λειτουργία της γραμμής (π.χ. συσώρευση πυρομαχικών, πετρελαιοειδών, λατομεία, κ.λπ.).

Οι εκτάσεις στις οποίες συστήνεται δουλεία εναέριας διέλευσης των αγωγών της υπόψη Γραμμής Μεταφοράς 400 KV, εικονίζονται λεπτομερειακά στα, με κλίμακα 1:2000 και με αριθ. 61586/Απρίλιος 1996/Φύλλα 1 έως 4, κτηματολογικά διαγράμματα - πίνακες, και ενδεικτικά, (όδευση της γραμμής) στον, με κλίμακα 1:50.000 και με αριθ. 61585/Απρίλιος 1996/Φύλλο 1, ενδεικτικό χάρτη κτηματολογίου.

Στην έκταση που απαλλοτριώνεται και συστήνεται δουλεία, προβάλλουν δικαιώματα κυριότητας οι: 1) Πολύβιος Ευαγγέλου Πεταλάς, 2) Παντελής Φωτίου Νούλας, 3) Χρήστος Νικολάου Σαπλαούρας, κ.λπ.

Γ) Την αναγκαστική απαλλοτρίωση, για λόγους δημόσιας ωφέλειας, και ειδικότερα για την εγκατάσταση 31 χαλύβδινων πύργων, μέσα στο Νομό Αιτωλίας και Ακαρνανίας, της Γραμμής Μεταφοράς 400 KV "ΚΥΤ ΑΡΑΧΘΟΥ - ΚΥΤ ΑΧΕΛΩΟΥ", έκτασης συνολικού εμβαδού 4.671,50 τ.μ. με τα συστατικά και παραρτήματά της, η οποία αποτελείται από 31 τετράγωνα τεμάχια εδάφους.

Οι ανωτέρω απαλλοτριούμενες εκτάσεις εικονίζονται με κλίμακα 1:2000 στα, αριθ. 61586/Απρίλιος 1996/Φύλλα 5 έως 13, κτηματολογικά διαγράμματα - πίνακες της Δ.Ε.Η.

Οι εκτάσεις που απαλλοτριώνονται βρίσκονται στις κτηματικές περιοχές των Κοινοτήτων Φλωριάδας, Μενιδίου, Ανοιτιάτικου, Λουτρού, Αμπελακίου, Σαρδινίων, Βαρετάδας, Καστρακίου, Σκουτεσιάδας και του Δήμου Αγρινίου (οικισμός Πυργίου) του Νομού Αιτωλοακαρνανίας.

Δ) Τη σύσταση δουλείας εναέριας διέλευσης των αγωγών, μέσα στο Νομό Αιτωλίας και Ακαρνανίας, της Γραμμής Μεταφοράς 400 KV "ΚΥΤ ΑΡΑΧΘΟΥ - ΚΥΤ ΑΧΕΛΩΟΥ", σε λωρίδα εδάφους συνολικού μήκους 7.700,79 μ. και συνολικού πλάτους πενήντα (50) μέτρων, δηλαδή είκοσι πέντε (25) μέτρα αριστερά και είκοσι πέντε (25) μέτρα δεξιά από την προβολή, στο έδαφος, του άξονα της γραμμής.

Η ανωτέρω λωρίδα εδάφους περιλαμβάνεται μεταξύ των χιλιομετρικών θέσεων (χ.θ.):

Από τη χ.θ.	19+063	έως τη χ.θ.	19+476
» » »	20+647	» » »	20+683
» » »	20+784	» » »	20+819
» » »	20+972	» » »	21+000
» » »	21+000	» » »	21+090
» » »	21+143	» » »	21+322
» » »	21+352	» » »	21+495
» » »	21+975	» » »	22+017
» » »	22+144	» » »	23+484
» » »	23+547	» » »	23+845
» » »	23+905	» » »	24+068
» » »	24+085	» » »	24+210
» » »	24+258	» » »	24+333
» » »	25+172	» » »	25+322
» » »	28+943	» » »	29+225
» » »	30+061	» » »	30+259
» » »	31+935	» » »	31+960
» » »	32+571	» » »	32+659

»	»	»	32+742	»	»	»	32+973
»	»	»	33+146	»	»	»	33+185
»	»	»	33+945	»	»	»	34+047
»	»	»	35+330	»	»	»	35+362
»	»	»	35+680	»	»	»	35+801
»	»	»	36+800	»	»	»	36+937
»	»	»	40+051	»	»	»	40+077
»	»	»	41+181	»	»	»	41+253
»	»	»	42+000	»	»	»	42+375
»	»	»	46+432	»	»	»	46+704
»	»	»	48+511	»	»	»	48+564
»	»	»	49+253	»	»	»	49+273
»	»	»	49+898	»	»	»	49+947
»	»	»	50+006	»	»	»	50+064
»	»	»	50+527	»	»	»	50+598
»	»	»	62+305	»	»	»	62+665
»	»	»	62+714	»	»	»	62+800
»	»	»	62+828	»	»	»	63+000
»	»	»	63+000	»	»	»	63+248
»	»	»	63+263	»	»	»	63+526
»	»	»	66+481	»	»	»	66+873
»	»	»	70+377	»	»	»	

ΟΠ:70+403,01

Από τη χ.θ. ΕΜ:70+401,22 έως τη χ.θ. 70+710
Από τη χ.θ. 71+652 έως τη χ.θ. 71+938

Οι εκτάσεις που βαρύνονται με δουλεία, βρίσκονται στις κτηματικές περιοχές των Κοινοτήτων Φλωριάδας, Μενιδίου, Ανοιξιάτικου, Λουτρού, Αμπελακίου, Σαρδινίων, Βαρετάδας, Μπαμπαλιού, Καστρακίου, Σκουτεσιάδας και του Δήμου Αγρινίου (οικισμός Πυργίου) του Νομού Αιτωλοακαρνανίας.

Το περιεχόμενο της δουλείας στα τμήματα της γραμμής που περιλαμβάνεται μεταξύ των χιλιομετρικών θέσεων (χ.θ.):

Από	τη	χ.θ.	19+063	έως	τη	χ.θ.	19+476
»	»	»	20+647	»	»	»	20+683
»	»	»	20+784	»	»	»	20+819
»	»	»	20+972	»	»	»	21+000
»	»	»	21+000	»	»	»	21+090
»	»	»	21+143	»	»	»	21+322
»	»	»	21+352	»	»	»	21+495
»	»	»	21+975	»	»	»	22+017
»	»	»	22+144	»	»	»	23+484
»	»	»	23+547	»	»	»	23+845
»	»	»	23+905	»	»	»	24+068
»	»	»	24+085	»	»	»	24+210
»	»	»	24+258	»	»	»	24+333
»	»	»	25+172	»	»	»	25+322
»	»	»	28+943	»	»	»	29+225
»	»	»	30+061	»	»	»	30+259
»	»	»	31+935	»	»	»	31+960
»	»	»	32+571	»	»	»	32+659
»	»	»	32+742	»	»	»	32+973
»	»	»	33+146	»	»	»	33+185
»	»	»	33+945	»	»	»	34+047
»	»	»	35+330	»	»	»	35+362
»	»	»	35+680	»	»	»	35+801
»	»	»	36+800	»	»	»	36+937
»	»	»	40+051	»	»	»	40+077
»	»	»	41+181	»	»	»	41+253
»	»	»	42+000	»	»	»	42+375
»	»	»	46+432	»	»	»	46+704
»	»	»	48+511	»	»	»	48+564
»	»	»	49+253	»	»	»	49+273
»	»	»	49+898	»	»	»	49+947

»	»	»	50+006	»	»	»	50+064
»	»	»	50+527	»	»	»	50+598
»	»	»	62+305	»	»	»	62+665
»	»	»	62+714	»	»	»	62+800
»	»	»	62+828	»	»	»	63+000
»	»	»	63+000	»	»	»	63+248
»	»	»	63+263	»	»	»	63+526
»	»	»	66+481	»	»	»	66+873
»	»	»	70+377	»	»	»	ΟΠ:70+403,01
»	»	»	ΕΜ:70+401,22	»	»	»	70+710
»	»	»	71+652	»	»	»	71+938

συνίσταται, αφενός, στο δικαίωμα εισόδου, στις βαρυνόμενες Δ/τος με δουλεία εκτάσεις, του προσωπικού των συνεργείων και των τεχνικών μέσων της ΔΕΗ, ή των οριζόμενων απ' αυτή προσώπων, για την εκτέλεση κάθε εργασίας εγκατάστασης, λειτουργίας, επιθεώρησης, επισκευών, συντήρησης και αντικατάστασης των άνωθεν αυτών εναερίων αγωγών και των πύργων τους, και αφ' ετέρου, στην απαγόρευση ανέγερσης κάθε νέου κτίσματος.

Επίσης απαγορεύεται η λειτουργία κάθε εγκατάστασης, που δημιουργεί δυσμενείς συνθήκες για την ασφάλεια ή την λειτουργία της γραμμής (π.χ. συσώρευση πυρομαχικών, πετρελαιοειδών, λατομεία, κ.λπ.).

Οι εκτάσεις, στις οποίες συστήνεται δουλεία εναερίας διέλευσης των αγωγών της υπόψη Γραμμής Μεταφοράς 400 KV, εικονίζονται λεπτομερειακά στα, με κλιμάκια 1:2000 και με αριθ. 61586/Απρίλιος 1996/Φύλλα 5 έως 13, κτηματολογικά διαγράμματα - πίνακες και ενδεικτικά, (η όδευση της γραμμής) στο, αριθ. 61585/Απρίλιος 1996/Φύλλο 1 & 2 ενδεικτικό χάρτη κτηματολογίου.

Στην έκταση που απαλλοτριώνεται και συστήνεται δουλεία, προβάλλουν δικαιώματα κυριότητας οι: 1) Αιμίλιος Χαρίλ. Βανάκας, 2) Γεώργιος Κων/νο Οικονόμου, 3) Σαββούλα Χα Κων/νου Βαγενά, κ.λπ.

Όλα τα παραπάνω διαγράμματα - πίνακες έχουν συνταχθεί από τη Δ/νση Μελετών Κατασκευών Έργων Μεταφοράς - Τομέας Μελετών Γραμμών Μεταφοράς της Δ.Ε.Η., και έχουν θεωρηθεί από το Δ/ντή του Υπουργείου Ανάπτυξης Ν. Καπαράκη, στις 21.11.1996.

Η απαλλοτρίωση κηρύσσεται υπέρ και με δαπάνη της Δημόσιας Επιχείρησης Ηλεκτρισμού, χαρακτηρίζεται δε ως κατεπείγουσα.

Η απόφαση αυτή να δημοσιευθεί στην Εφημερίδα της Κυβερνήσεως.

Αθήνα, 18 Ιουλίου 1997

ΟΙ ΥΠΟΥΡΓΟΙ

ΥΦΥΠ. ΟΙΚΟΝΟΜΙΚΩΝ
ΓΕΩΡΓΙΟΣ ΔΡΥΣ

ΑΝΑΠΤΥΞΗΣ
Β. ΠΑΠΑΝΔΡΕΟΥ

ΓΕΩΡΓΙΑΣ
Σ. ΤΖΟΥΜΑΚΑΣ

ΑΝΑΚΟΙΝΩΣΕΙΣ

Αριθ. 3624 Φ.Απαλ.

(2)

Ανακοίνωση παρακατάθεσης αποζημίωσης ακινήτων που απαλλοτριώθηκαν αναγκαστικά για τη διάνοιξη της Επαρχ. οδού Καρύστου - Μαρμαρίου μέσω Λυκορέματος.

Ο ΝΟΜΑΡΧΗΣ ΕΥΒΟΙΑΣ

Σύμφωνα με τα άρθρα 7 και 8 του Ν.Δ. 797/71 «Περί αναγκαστικών απαλλοτριώσεων» γνωστοποιούμε:

1. Σε όσους έχουν ή διεκδικούν δικαιώματα κυριότητας σε ακίνητα που απαλλοτριώθηκαν αναγκαστικά με την

αριθμ. 6693/23.10.94 απόφαση Νομάρχη Εύβοιας (ΦΕΚ 1171/10.11.94 τεύχος Δ').

2. Τους ενυπόθηκους δανειστάς και τους τρίτους διεκδικητάς των ακινήτων, ότι η αποζημίωση της εδαφικής επιφανείας και των επικειμένων της, όπως περιγράφονται στο σχετικό κτηματολογικό πίνακα, που καθορίστηκε με τις αριθμ.: α) 306/95 απόφαση Μονομελούς Πρωτοδικείου Χαλκίδας και β) 7643/96 απόφαση Εφετείου Αθηνών, έχει παρακατατεθεί στο Ταμείο Παρακαταθηκών και Δανείων Χαλκίδας. Σχετικά έχει εκδοθεί το αριθμ. 27257/5.6.97 γραμμάτιο σύστασης παρακαταθήκης.

Η ανακοίνωση αυτή να δημοσιευθεί στην Εφημερίδα της Κυβερνήσεως.

Χαλκίδα, 4 Αυγούστου 1997
Ο Νομάρχης
ΑΘΑΝΑΣΙΟΣ ΜΠΟΥΡΑΝΤΑΣ

(3)

Γνωστοποίηση της γενόμενης παρακατάθεσης αποζημίωσης της αναγκαστικής απαλλοτρίωσης ακινήτου για τη διαπλάτυση της οδού Αγίου Αλεξάνδρου (στο τμήμα του πρώην εργοστασίου "ΠΟΛΥΤΕΞ") της Κοινότητας Αγίου Νικολάου Χαλκίδας Ν. Εύβοιας.

Ο ΠΡΟΕΔΡΟΣ
ΤΗΣ ΚΟΙΝΟΤΗΤΑΣ ΑΓΙΟΥ ΝΙΚΟΛΑΟΥ Ν. ΕΥΒΟΙΑΣ

Την 5.8.1997 η Κοινότητα Αγίου Νικολάου Χαλκίδας κατέθεσε στο Ταμείο Παρακαταθηκών και Δανείων (Γραφείο Χαλκίδας) και εκδόθηκε το με αριθμό

027475/5.8.1997 γραμμάτιο συστάσεως παρακαταθήκης το ποσό των 2.227.720 δραχμών για αποζημίωση των με δικαστική απόφαση αναγνωρισθσομένων δικαιούχων απαλλοτριωθείσης έκτασης 556,93 τ.μ. στην οδό Αγίου Αλεξάνδρου (θέση ΠΟΛΥΤΕΞ) της περιφέρειας Αγίου Νικολάου Χαλκίδας.

Η έκταση αυτή απαλλοτριώθηκε με την υπ' αριθμ. 24/5.3.1996 (αρ. πρακτ. 3/1996) απόφαση του Κοινοτικού Συμβουλίου Αγίου Νικολάου Χαλκίδας η οποία υπεβλήθη νομίμως προς την Περιφερειακή Διεύθυνση Ευβοίας δια του υπ' αριθμ. πρωτ. 230/6.3.1996 εγγράφου και κατέστη εκτελεστή, δημοσιεύτηκε δε νόμιμα και τελεσιδίκησε για την διαπλάτυση της οδού Αγίου Αλεξάνδρου, στο τμήμα του πρώην εργοστασίου ΠΟΛΥΤΕΞ της Κοινότητας Αγίου Νικολάου Χαλκίδας.

Για την απαλλοτρίωση αυτή εξεδόθη η υπ' αριθμ. 60/1997 απόφαση του Μονομελούς Πρωτοδικείου Χαλκίδας με την οποία καθορίστηκε ως προσωρινή τιμή μονάδος αποζημίωσης το ποσό των 4.000 δραχμών για κάθε τετραγωνικό μέτρο.

Η παρούσα ειδοποίηση γίνεται για να λάβει γνώση κάθε ενδιαφερόμενος και για τις νόμιμες συνέπειες με την επιφύλαξη κάθε νομίμου δικαιώματος της Κοινότητας Αγίου Νικολάου Χαλκίδας και για την ακώλυτον κατάληψη παρ' αυτής της απαλλοτριωθείσης εκτάσεως, ως απολύτως κατεπείγουσης, λόγω της σπουδαίας κοινωνικής της σημασίας.

Άγιος Νικόλαος, 6 Αυγούστου 1997
Ο Πρόεδρος της Κοινότητας
ΣΤΑΜΑΤΙΟΣ ΛΥΜΠΕΡΗΣ

**ΠΟΛΕΟΔΟΜΙΑ
ΑΠΟΦΑΣΕΙΣ**

Αριθ. 8049

(4)

Άρση ασυμφωνίας εγκεκριμένου σχεδίου και εφαρμοσθέντος στην οδό Σολωμού μεταξύ Β. Ηπείρου και Μαξίμου στην Πάτρα Ν. Αχαΐας.

Ο ΝΟΜΑΡΧΗΣ ΑΧΑΪΑΣ

Έχοντας υπόψη:

1. Τις δ/ξεις του Ν. 3200/55 «περί διοικητικής αποκεντρώσεως και τις ίδιες του από 28.6.1955 Β.Δ. «περί εξαιρέσεως από την αρμοδιότητα των Νομαρχών μερικών αντικειμένων αρμοδιότητας του ΥΔΕ.
2. Τις δ/ξεις του 532/70 «περί συμπληρώσεως των διατάξεων «περί διοικητικής αποκεντρώσεως».
3. Τις δ/ξεις του Β.Δ. 712/70.
4. Τις δ/ξεις του Ν. 1032/86 «περί συστάσεως Υπουργείου ΧΟΠ.
5. Τις δ/ξεις της παρ. 2 του άρθρου 4 του Ν. 1232/82 για επαναφορά σε ισχύ τροποποίησης και συμπλήρωση των δ/ξεων του Ν.Δ. 4352/64 και άλλες δ/ξεις.
6. Τις 13905/721/26.4.82 και 24712/1248/21.8.82 κοινές αποφάσεις των Υπουργών Προεδρίας και ΧΟΠ.
7. Το διάταγμα της 18.10.1925 «περί τρόπου διορθώσεως ασυμφωνίας κ.λπ.

8. Τον φάκελλο των δικαιολογητικών που σχηματίστηκε σε αναφορά με το θέμα.

9. Το με αρ. 12573/Π394/97 έγγραφο του Δήμου Πατρέων.

10. Το με αρ. 6646/97 έγγραφο της Δ/σης ΧΟΠ στο Συμβούλιο ΧΟΠ Ν. Αχαΐας.

11. Την γνωμοδότηση του Συμβουλίου ΧΟΠ Ν. Αχαΐας, που διατυπώθηκε στο πρακτικό 1501/20.6.97 και στο θέμα 10, αποφασίζουμε:

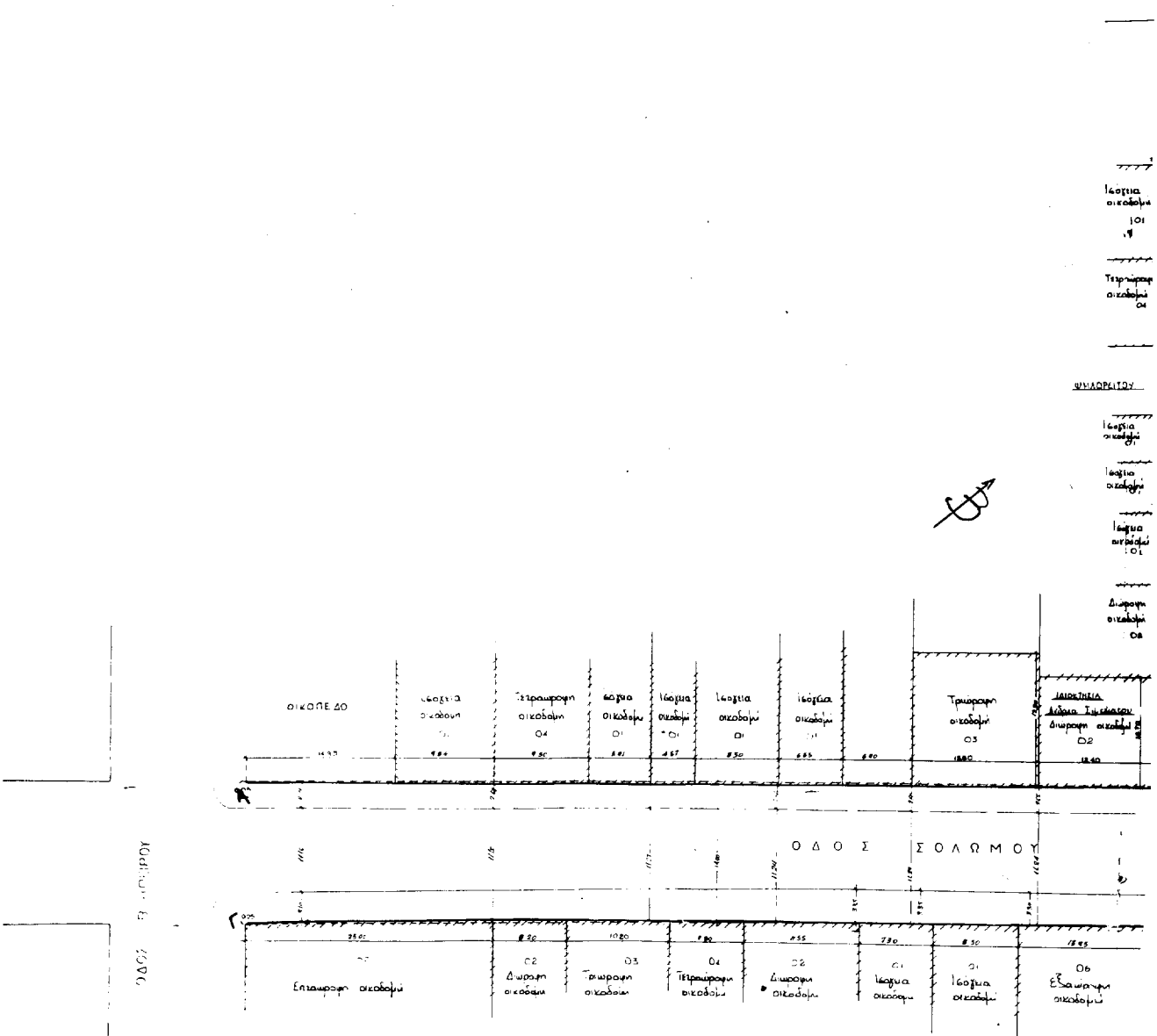

1. Διορθώνουμε την ασυμφωνία που διαπιστώθηκε μεταξύ των εγκεκριμένων και στην πραγματικότητα διαμορφωμένων οικ. γραμμών της οδού Σολωμού, που βρίσκεται μέσα στο σχέδιο πόλεως Πατρών καθορίζουμε ισχύουσες οικοδομικές γραμμές τις διαμορφωμένες στην πραγματικότητα και για σαφέστερο καθορισμό τις σημειούμενες με κόκκινη γραμμή στο συνημμένο τοπογραφικό διάγραμμά της.

2. Με την παρούσα απόφαση δεν προκαλείται δαπάνη εις βάρος του Κρατικού Προϋπολογισμού ούτε του προϋπολογισμού του οικείου ΟΤΑ.

Η παρούσα να δημοσιευθεί στην Εφημερίδα της Κυβερνήσεως.

Πάτρα, 4 Ιουλίου 1997
Με εντολή Νομάρχη
Η Διευθύντρια κ.α.α.
ΒΑΣ. ΑΓΓ. ΤΣΟΝΑΚΑΣ


ΤΟΠΟΓΡΑΦΙΚΟ ΔΙΑΓΡΑΜΜΑ ΤΩΝ ΟΔΩΝ
ΤΟΥ ΕΓΚΕΚΡΙΜΜΕΝΟΥ ΡΥΜΟΤΟΜΙΚΟΥ
ΚΑ.1.200



- Λογία οικοδομή 101
- Τετραγων οικοδομή 04
- Λογία οικοδομή
- Λογία οικοδομή
- Λογία οικοδομή 101
- Διπλο οικοδομή 08



Επιτάχισμα αριθμ. 200/1995
 Π.Β.Α. Ομοσπονδίας Π.Α.Ε.
 Τηλεφωνική οδός με γκαζόν
 Ο.Τ.Α. Αθήνας



ΕΚΔΟΣΗ
 Π.Α.Ε. 5.6.2

ΑΡΧΙΤΕΚΤΟΝΙΚΟ ΕΓΚΛΗΜΑ
 ΕΚΔΟΣΗ 19
 Ο.Τ.Α. Αθήνας

15.5.2004

Αριθ. 5301

(5) Τροποποίηση ρυμοτομικού σχεδίου Σερβίων Ν. Κοζάνης στο Ο.Τ. 27.

Ο ΝΟΜΑΡΧΗΣ ΚΟΖΑΝΗΣ

Έχοντας υπόψη:

1. Τις διατάξεις του Ν.Δ/τος της 17ης Ιουλίου 1923, όπως μεταγενέστερα τροποποιήθηκαν και συμπληρώθηκαν.
2. Τις διατάξεις του Α.Ν. 314/1968 (ΦΕΚ 47Α), όπως τροποποιήθηκαν και συμπληρώθηκαν με το με αριθμό 1018/71 Ν.Δ/γμα (ΦΕΚ 220Α) και με το Ν. 1577/85 (ΦΕΚ 210Α).
3. Τις διατάξεις του υπ' αρ. 183/1986 Π.Δ/τος (ΦΕΚ 70Α) και ειδικότερα το άρθρ. 1 αυτού.
4. Την υπ' αριθμ. 60/97 Απόφαση Δημ. Συμβουλίου Σερβίων.
5. Την υπ' αριθμ. 32/97 γνωμοδότηση του Συμβουλίου Π.Ε.ΧΩ.ΔΕ. Ν. Κοζάνης.
6. Την κοινή Υπουργική Απόφαση ΓΑΔ/15883/1903/18.2.87 (ΦΕΚ 142/Β/15.3.88).
7. Το Νόμο 1735/87 άρθρο 22 παρ. 7.
8. Τις με αριθμ. 488/91 και 489/91 Αποφάσεις του Συμβουλίου Επικρατείας.
9. Το γεγονός ότι από τις διατάξεις της απόφασης αυτής δεν προκαλείται δαπάνη σε βάρος του προϋπολογισμού του οικείου Ο.Τ.Α.
10. α) Το Ν. 2218/13.6.94 (ΦΕΚ 90Α/13.6.94) «περί έ-

δρυσης Νομαρχιακής Αυτοδιοίκησης κ.λπ.», όπως συμπληρώθηκε με το Ν. 2240/15.9.94 (ΦΕΚ 153Α/15.9.94).
β) Την με αριθμ. 19/13.3.95 (ΦΕΚ 326Β/27.4.94) Απόφαση Νομαρχιακού Συμβουλίου Κοζάνης.

11. Τις υπ' αριθμ. 27505/11.6.88 (ΦΕΚ 185Δ/20.7.88) και 1696/17.6.78 (ΦΕΚ 348Δ/12.7.78) και 7709/21.11.78 και του Τ.Υ. οικ. 9428/9.11.79 Αποφάσεις Νομάρχη Κοζάνης.

12. Την υπ' αριθμ. πρωτ. 238/93 (ΦΕΚ 457/15.12.93) Απόφαση Νομάρχη Κοζάνης για την αναθεώρηση του ρυμοτομικού σχεδίου Σερβίων, αποφασίζουμε:

Εγκρίνεται η τροποποίηση του ρυμοτομικού σχεδίου πόλης Σερβίων Ν. Κοζάνης στο Ο.Τ. 27, όπως φαίνεται στο τοπογραφικό διάγραμμα θεωρημένο από 25.6.97 από το Τμήμα Πολεοδομίας της Νομαρχίας Κοζάνης που συνοδεύει την απόφαση αυτή και αποτελούν αναπόσπαστο μέρος της.

Η παρούσα απόφαση και το τοπογραφικό διάγραμμα που την συνοδεύουν (κλίμακα 1:1.000) να αναρτηθούν στο κτίριο της Νομαρχίας Κοζάνης, Τμήμα Πολεοδομίας, 3ος όροφος για 15 ημέρες μετά τη δημοσίευση του λεκτικού της απόφασης και των τοπογραφικών διαγραμμάτων που τα συνοδεύει στο ΦΕΚ.

Η παρούσα να δημοσιευθεί στην Εφημερίδα της Κυβερνήσεως.

Κοζάνη, 4 Αυγούστου 1997

Ο Νομάρχης

ΠΑΣΧΟΣ Ι. ΜΗΤΛΙΑΓΚΑΣ

