



04007532808970008



6959

ΕΦΗΜΕΡΙΣ ΤΗΣ ΚΥΒΕΡΝΗΣΕΩΣ

ΤΗΣ ΕΛΛΗΝΙΚΗΣ ΔΗΜΟΚΡΑΤΙΑΣ

ΤΕΥΧΟΣ ΤΕΤΑΡΤΟ

Αρ. Φύλλου 753

28 Αυγούστου 1997

ΠΕΡΙΕΧΟΜΕΝΑ

ΑΠΑΛΛΟΤΡΙΩΣΕΙΣ

ΑΠΟΦΑΣΕΙΣ

Αναγκαστική απαλλοτρίωση έκτασης για την ανέγερση διδακτηρίου του 28ου Νηπιαγωγείου Αχαρνών περιοχής Νεάπολης. 1

ΠΟΛΕΟΔΟΜΙΑ

ΑΠΟΦΑΣΕΙΣ

Χαρακτηρισμός ως διατηρητέων κτιρίων όψεων κτιρίου που βρίσκεται εντός του εγκεκριμένου ρυμοτομικού σχεδίου Ν. Φιλαδέλφειας (Νομ. Αττικής) και καθορισμός ειδικών όρων και περιορισμών δόμησης αυτού. 2

Άρση συμφωνίας εγκεκριμένου σχεδίου και εφαρμοσθέντος στην οδό Σολωμού μεταξύ Β. Ηπείρου και Μαξίμου στον Δήμο Πάτρας Νομ. Αχαΐας. 3

ΑΝΑΚΟΙΝΩΣΕΙΣ

Παρακατάθεση αποζημίωσης ακινήτων που έχουν ρυμοτομηθεί με το εγκεκριμένο ρυμοτομικό σχέδιο Δήμου Πατρέων για τη διαπλάτυνση και κατασκευή 1ου τμήματος της οδού Πατρών - Τριπόλεως από οδό Φωκαίας μέχρι πλατεία Μαρούδας, σύμφωνα με τις ενδείξεις της πράξης αναλογισμού. 4

ΑΠΑΛΛΟΤΡΙΩΣΕΙΣ

ΑΠΟΦΑΣΕΙΣ

Αριθ. 1078222/5453/0010 (1)
Αναγκαστική απαλλοτρίωση έκτασης για την ανέγερση διδακτηρίου του 28ου Νηπιαγωγείου Αχαρνών περιοχής Νεάπολης.

Ο ΥΠΟΥΡΓΟΙ
ΟΙΚΟΝΟΜΙΚΩΝ ΚΑΙ
ΕΘΝΙΚΗΣ ΠΑΙΔΕΙΑΣ ΚΑΙ ΘΡΗΣΚΕΥΜΑΤΩΝ

Έχοντας υπόψη:
1. Τις διατάξεις του Ν. Δ/τος 797/1971 «περί αναγκα-

στικών απαλλοτριώσεων», σε συνδυασμό με τις διατάξεις του Β. Δ/τος 139/71 «περί της αρμοδιότητας των Νομαρχών προς κήρυξιν αναγκαστικών τινων απαλλοτριώσεων».

2. Τις διατάξεις του άρθρου 17 του Α.Ν. 627/1968 «περί Οργανισμού Σχολικών Κτιρίων», σε συνδυασμό με τις διατάξεις του Ν. 513/1976.

3. Το από 18.3.1997 απόσπασμα πρακτικού από τη συνεδρίαση με αριθ. 2003/18.3.1997 του Διοικητικού Συμβουλίου του Οργανισμού Σχολικών Κτιρίων.

4. Το από 26.7.1995 και 25.10.1995 πρακτικό καταλληλότητας της απαλλοτριούμενης έκτασης, που καταρτίστηκε από την κατά Νόμο Επιτροπή.

5. Την 1107147/1239/006Α/4.10.1996 (ΦΕΚ 922/Β'/7.10.96) κοινή απόφαση του Πρωθυπουργού και του Υπουργού Οικονομικών, σχετικά με την ανάθεση αρμοδιοτήτων στους Υφυπουργούς Οικονομικών, αποφασίζουμε:

Κηρύσσουμε την αναγκαστική απαλλοτρίωση, για λόγους δημόσιας ωφέλειας και ειδικότερα για την ανέγερση διδακτηρίου του 28ου Νηπιαγωγείου Αχαρνών περιοχής Νεάπολης έκτασης συνολικού εμβαδού 1.179 μ², που βρίσκεται στην περιοχή Νεάπολης του Δήμου Αχαρνών (Ο.Τ. 35) και εικονίζεται με κλίμακα 1:500 και με στοιχεία Ε-Ζ-Η-Θ-Ε στο από Σεπτέμβριο 1996 και με αριθμό 1237 κτηματολογικό διάγραμμα - πίνακα, το οποίο έχει συντάξει ο Κων/νος Αλάγιαλης και έχει θεωρήσει για τη Διεύθυνση Γηπέδων του Οργανισμού Σχολικών Κτιρίων Γεώργιος Μορφόπουλος.

Στην έκταση που απαλλοτριώνεται προβάλλουν δικαιώματα κυριότητας οι Σωτήρης Αγγελόπουλος, Γρηγόρης Αντωνάκος και Βασιλική σύζ. Γρηγ. Αντωνάκου.

Η απαλλοτρίωση κυρώνεται υπέρ και με δαπάνη του Οργανισμού Σχολικών Κτιρίων.

Η απόφαση αυτή να δημοσιευθεί στην Εφημερίδα της Κυβερνήσεως.

Αθήνα, 7 Αυγούστου 1997

ΟΙ ΥΠΟΥΡΓΟΙ

ΥΦΥΠ. ΟΙΚΟΝΟΜΙΚΩΝ
Γ. ΔΡΥΣ

ΕΘΝ. ΠΑΙΔΕΙΑΣ & ΘΡΗΣΚΕΥΜΑΤΩΝ
Γ. ΑΡΣΕΝΗΣ

ΠΟΛΕΟΔΟΜΙΑ

ΑΠΟΦΑΣΕΙΣ

Αριθ. 23457/4607

(2)

Χαρακτηρισμός ως διατηρητέων κτιρίων όψεων κτιρίου που βρίσκεται εντός του εγκεκριμένου ρυμοτομικού σχεδίου Ν. Φιλαδέλφειας (Νομ. Αττικής) και καθορισμός ειδικών όρων και περιορισμών δόμησης αυτού.

Ο ΥΠΟΥΡΓΟΣ

ΠΕΡΙΒΑΛΛΟΝΤΟΣ, ΧΩΡΟΤΑΞΙΑΣ ΚΑΙ ΔΗΜ. ΕΡΓΩΝ

Έχοντας υπόψη:

1. Τις διατάξεις των άρθρων 3 και 4 (παρ. 2) του Ν. 1577/1985 «Γενικός Οικοδομικός Κανονισμός» (ΦΕΚ 210/Α'), που τροποποιήθηκαν με το άρθρο 1 (παρ. 1 και 2) του Ν. 1772/1988 «τροποποίηση διατάξεων του Ν. 1577/1985 "ΓΟΚ" και άλλες διατάξεις» (ΦΕΚ 91/Α').

2. Τις διατάξεις του άρθρου 29Α του Ν. 1558/1985 «Κυβέρνηση και Κυβερνητικά Όργανα» (ΦΕΚ 137/Α'), που προστέθηκε με το άρθρο 27 του Ν. 2081/1992 (ΦΕΚ 154/Α') και αντικαταστάθηκε με την παράγρ. 2α του άρθρου 1 του Ν. 2469/1997 (ΦΕΚ 38/Α').

3. Την αριθ. 103326/1281/5.12.1996 απόφαση του Υπουργού και του Υφυπουργού Περιβάλλοντος, Χωροταξίας και Δημοσίων Έργων «μεταβίβαση αρμοδιοτήτων του Υπουργού και του Υφυπουργού Περιβάλλοντος, Χωροταξίας και Δημοσίων Έργων στον Γενικό Γραμματέα και στους Προϊσταμένους των Γενικών Δ/νσεων, Δ/νσεων και Τμημάτων του Υπουργείου Περιβάλλοντος, Χωροταξίας και Δημ. Έργων - πλην Γενικής Γραμματείας Δημοσίων Έργων» (ΦΕΚ 1126/Β'/16.12.1996).

4. Τις διατάξεις της παρ. β' του άρθρου 1 του Π. Δ/τος 28/28.1.1993 «καθορισμός αρμοδιοτήτων που διατηρούνται από τον Υπουργό και τις Περιφερειακές Υπηρεσίες διανομαρχιακού επιπέδου του Υπουργείου Περιβάλλοντος, Χωροταξίας και Δημοσίων Έργων» (ΦΕΚ 9/Α').

5. Την από 31.3.1997 αιτιολογική έκθεση της Διεύθυνσης Πολεοδομικού Σχεδιασμού - Τμήμα Παραδοσιακών Οικισμών.

6. Την από 15.4.1997 σύμφωνη γνώμη της ενδιαφερόμενης Σοφίας Καλίτση (αριθ. πρωτ. ΥΠΕΧΩΔΕ 11715/3248/15.4.1997).

7. Το γεγονός ότι από τις κανονιστικές διατάξεις αυτής της απόφασης δεν προκαλείται δαπάνη σε βάρος του κρατικού προϋπολογισμού και του οικείου Ο.Τ.Α., αποφασίζουμε:

1. Χαρακτηρίζονται ως διατηρητέες οι κύριες όψεις του κτιρίου που βρίσκεται εντός του εγκεκριμένου ρυμοτομικού σχεδίου Ν. Φιλαδέλφειας (Νομ. Αττικής) στο Ο.Τ.22 και ειδικότερα επί των οδών Δεκελείας αρ. 69 και Ραιδε-

στού, φερόμενο ως ιδιοκτησία Καλλιτση Σοφίας, όπως φαίνεται με μαύρη διαγράμμιση στο σχετικό πρωτότυπο διάγραμμα σε κλίμακα 1:100, που θεωρήθηκε από τον Προϊστάμενο της Δ/σης Τοπογραφικών Εφαρμογών με την 23457/1997 πράξη του και που αντίτυπό του σε φωτοσμίκρυνση δημοσιεύεται με την παρούσα απόφαση και ειδικότερα στο απόσπασμα του ρυμοτομικού σχεδίου.

2. Στο κτίριο που χαρακτηρίζονται οι όψεις του ως διατηρητέες, απαγορεύεται κάθε αφαίρεση, αλλοίωση ή καταστροφή των αρχιτεκτονικών, μορφολογικών και διακοσμητικών στοιχείων των όψεων του κτιρίου.

3. Επιτρέπεται η επισκευή και η στατική ενίσχυση των όψεων του κτιρίου, εφόσον δεν αλλοιώνεται ο γενικός αρχιτεκτονικός χαρακτήρας και δεν θίγονται τα διατηρητέα στοιχεία των όψεων του κτιρίου.

4. Επιτρέπεται η αλλαγή του φέροντος οργανισμού για τη στατική ενίσχυση του κτιρίου, εφόσον δεν θίγονται τα διατηρητέα στοιχεία των όψεων του κτιρίου.

5.α) Επιτρέπεται η προσθήκη ενός ορόφου ύψους 3.85 μ. και η εξάντληση της κάλυψης στο ισόγειο χωρίς υπέρβαση των ισχυόντων όρων δόμησης της περιοχής.

β) Επιτρέπεται να μεγαλώσουν αξονικά τα ανοίγματα του ισόγειου, ώστε να μπορούν να χρησιμοποιηθούν για βιτρίνες καταστημάτων.

γ) Επιτρέπεται η προσθήκη ενός ανοίγματος σε κάθε όροφο στην όψη της οδού Δεκελείας.

δ) Επιβάλλεται η κατασκευή ξύλινης κεραμοσκεπούς στέγης με αντιρίδες ξύλινες.

ε) Το ύψος του κτιρίου δεν πρέπει να ξεπερνάει τα 14.00 μ. συνολικά, όπως οι ρυθμίσεις της παρούσας παραγράφου φαίνονται στο παραπάνω διάγραμμα.

6. Δεν επιτρέπεται η τοποθέτηση φωτεινών επιγραφών και διαφημίσεων στις χαρακτηριζόμενες διατηρητέες όψεις του κτιρίου.

Επιτρέπονται μόνο οι περιορισμένων διαστάσεων επιγραφές, που πληροφορούν για την χρήση των χώρων του κτιρίου.


7. Για οποιαδήποτε επέμβαση στο εξωτερικό του κτιρίου που χαρακτηρίζονται οι όψεις του ως διατηρητέες απαιτείται η έγκριση της Επιτροπής Πολεοδομικού και Αρχιτεκτονικού Ελέγχου (ΕΠΑΕ).

8. Η ισχύς της παρούσας απόφασης αρχίζει από τη δημοσίευσή της στην Εφημερίδα της Κυβερνήσεως.

Η απόφαση αυτή να δημοσιευθεί στην Εφημερίδα της Κυβερνήσεως.

Αθήνα, 23 Ιουλίου 1997

Με εντολή Υπουργού
Ο Γεν. Γραμματέας
ΔΗΜΗΤΡΗΣ ΣΑΡΑΦΟΓΛΟΥ



ΟΨΗ

ΕΜΒΛΑΘΟΝ ΟΙΚΟΤΕΛΟΥΣ (Α,Β,Γ,Δ,Ε,Ζ,Α) = 474,80μ²

ΕΠΙΤΡΕΠΟΜΕΝΑ ΣΤΟΙΧΙΑ ΔΟΜΗΣΗΣ

ΕΛΛΥΜΗ ΤΟΧ Χ 474,80 = 332,36μ²
 ΔΟΜΗΣΗ 1,4 Χ 474,80 = 664,72μ²
 ΟΓΚΟΣ: 4 Χ 664,74 = 2Χ 664,72 = 3102,10μ³

ΠΡΑΓΜΑΤΟΠΟΙΟΥΜΕΝΑ ΣΤΟΙΧΙΑ ΔΟΜΗΣΗΣ

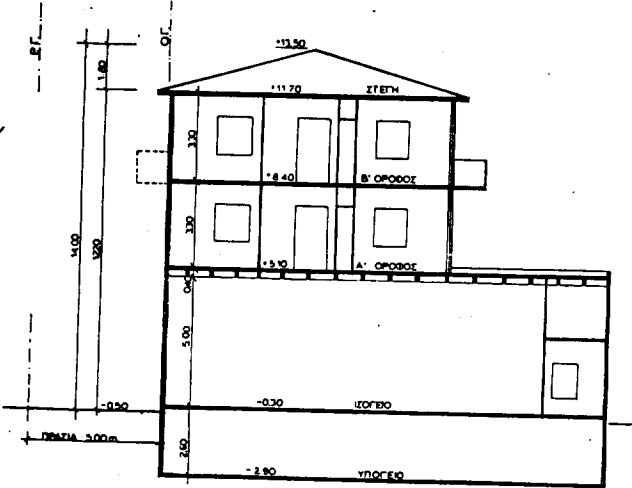
ΕΛΛΥΜΗ: 91,19 + 88,76 + 84,13 + 37,16 = 301,24μ²
 ΔΟΜΗΣΗ
 ΙΟΓΕΩ: 40,95 + 73,80 + 66,96 + 31,95 + 85,54 + 3,84 = 295,36μ²
 Α' ΟΡΟΦΟΣ: 71,82 + 86,40 + 26,46 = 184,68μ²
 Β' ΟΡΟΦΟΣ: 71,82 + 86,40 + 26,46 = 184,68μ²

ΣΥΝΟΛΟ: 664,72μ² = 664,72μ²

ΟΓΚΟΣ
 ΙΟΓΕΩ: 295,36Χ3,50 = 1038,76μ³
 Α' ΟΡΟΦΟΣ: 184,68Χ3,30 = 609,44μ³
 Β' ΟΡΟΦΟΣ: 184,68Χ3,30 = 609,44μ³
 ΣΥΜΜΕΤΡΟ: 184,68Χ1,80/3 = 110,80μ³

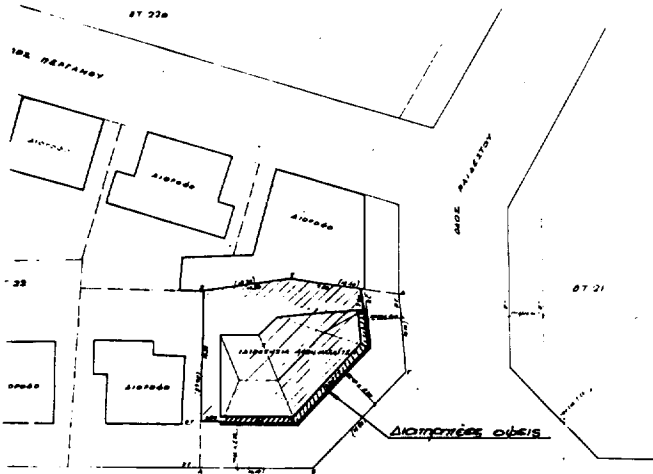
ΣΥΝΟΛΟ: 2 983,50μ³ = 3102,10μ³

H = 12,20 + 1,80 = 14μ



ΣΧΗΜΑΤΙΚΗ ΤΟΜΗ

ΠΕΡΙΒΑΛΛΟΝΤΟΣ ΚΑΤΑΣΤΑΣΕΩΣ & ΔΗΜ. ΕΡΓΩΝ
 ΣΥΝΟΛΕΙ ΤΗΝ ΥΠΟ ΑΡΙΘ. 2345/37 ΑΠΟΦΑΣΗ
 ΠΡΟΤΥΠΟΥ ΔΙΑΧΕΙΡΙΣΗΣ ΚΑΙ ΕΠΙΧΡΗΣΗΣ
 ΚΥΡΙΩΝ ΟΥΣΙΩΝ ΚΤΙΡΙΩΝ ΠΑΝ. ΣΠΙΝΙΣΤΑ
 ΣΤΗΝ ΤΟΧΗ ΣΥΚΚΕΡΑΙΝΟΥ ΡΗΜΑΤΟΣ
 69, ΚΑΙ ΠΑΙΔΕΙΟΥ (ΣΥΝ. ΣΠΙΝΙΣΤΑ)
 ΣΤΗΝ ΠΕΡΙΟΧΗ ΕΠΙΤΡΕΠΟΜΕΝΩΝ ΣΤΟΙΧΙΩΝ
 ΠΡΟΣΤΑ 3,00μ/3 ΚΑΤΩ
 ΑΘΗΝΑ 23 Ιουλίου 1997
 Δ/νση
 ΓΕΡ. ΑΠΟΣΤΟΛΑΤΟΣ



Απόσταση ρυμοτομικού σχεδίου

ΥΠΟΥΡΓΕΙΟ
 ΠΕΡΙΒΑΛΛΟΝΤΟΣ
 ΧΩΡΟΤΑΞΙΑΣ
 ΚΑΙ ΔΗΜ. ΕΡΓΩΝ

Δ/ΝΣΗ ΠΟΛΕΩΣ - ΣΧΕΔΙΑΣΜΟΥ
 ΤΜΗΜΑ ΠΑΡΑΛΟΣ - ΟΙΚΙΣΜΟΥ

Κ. ΦΙΛΑΔΕΛΦΕΙΑ 07.92

Χαρακτηρισμός των κυρίων
 οφών κτιρίου και
 ειδική ρύθμιση προώθησης
 ενός ορόφου
 επί της οδού Ακκελείας
 69, και Παιδείου.

ΚΑΙΜΑΧΑ 1: 100

Αρ. Φ. 254/97
 6Χ-1

Αριθ. 8049

(3)

Άρση συμφωνίας εγκεκριμένου σχεδίου και εφαρμοσθέντος στην οδό Σολωμού μεταξύ Β. Ηπείρου και Μαξιμου στον Δήμο Πάτρας Νομ. Αχαΐας.

Ο ΝΟΜΑΡΧΗΣ ΑΧΑΪΑΣ

Έχοντας υπόψη:

1. Τις διατάξεις του Ν. 3200/55 «περί διοικητικής αποκεντρώσεως και τις ίδιες του από 28.6.1955 Β.Δ. «περί εξαιρέσεως από την αρμοδιότητα των Νομαρχών μερικών αντικειμένων αρμοδιότητας του Υ.Δ.Ε.

2. Τις διατάξεις του Ν. 532/70 «περί συμπληρώσεως των διατάξεων "περί διοικητικής αποκεντρώσεως"».

3. Τις διατάξεις του Β.Δ. 712/70.

4. Τις διατάξεις του Ν. 1032/86 «περί συστάσεως Υπουργείου Χ.Ο.Π.

5. Τις διατάξεις της παρ. 2 άρθρου 4 του Ν. 1232/82 για επαναφορά σε ισχύ τροποποίησης και συμπλήρωση των διατάξεων του Ν.Δ. 4352/64 και άλλες διατάξεις.

6. Τις 13905/721/26.4.1982 και 24712/1248/21.8.82 κοινές αποφάσεις των Υπουργών Προεδρίας και Χ.Ο.Π.

7. Το διάταγμα της 18.10.1925 «περί τρόπου διορθώσεως ασυμφωνίας κ.λπ.

8. Τον φάκελλο των δικαιολογητικών που σχηματίστηκε σε αναφορά με το θέμα.

9. Το με αριθ. 12573/Π394/97 έγγραφο του Δήμου Πατρών.

10. Το με αριθ. 6646/97 έγγραφο της Δ/σης Χ.Ο.Π. στο Συμβούλιο Χ.Ο.Π. Ν. Αχαΐας.

11. Τη γνωμοδότηση του Συμβουλίου Χ.Ο.Π. Ν. Αχαΐας, που διατυπώθηκε στο πρακτικό 15/20.6.97 και στο θέμα 10, αποφασίζουμε:

1. Διορθώνουμε την ασυμφωνία που διαπιστώθηκε μεταξύ των εγκεκριμένων και στην πραγματικότητα διαμορφωμένων οικ. γραμμών της οδού Σολωμού, που βρίσκεται μέσα στο σχέδιο πόλεως Πατρών, καθορίζουμε ισχύουσες οικοδομικές γραμμές τις διαμορφωμένες στην πραγματικότητα και για σαφέστερο καθορισμό τις σημειούμενες με κόκκινη γραμμή στο συνημμένο τοπογραφικό διάγραμμα της.

2. Με την παρούσα απόφαση δεν προκαλείται δαπάνη εις βάρος του Κρατικού Προϋπολογισμού ούτε του προϋπολογισμού του οικείου Ο.Τ.Α.

Η απόφαση αυτή να δημοσιευθεί στην Εφημερίδα της Κυβερνήσεως.

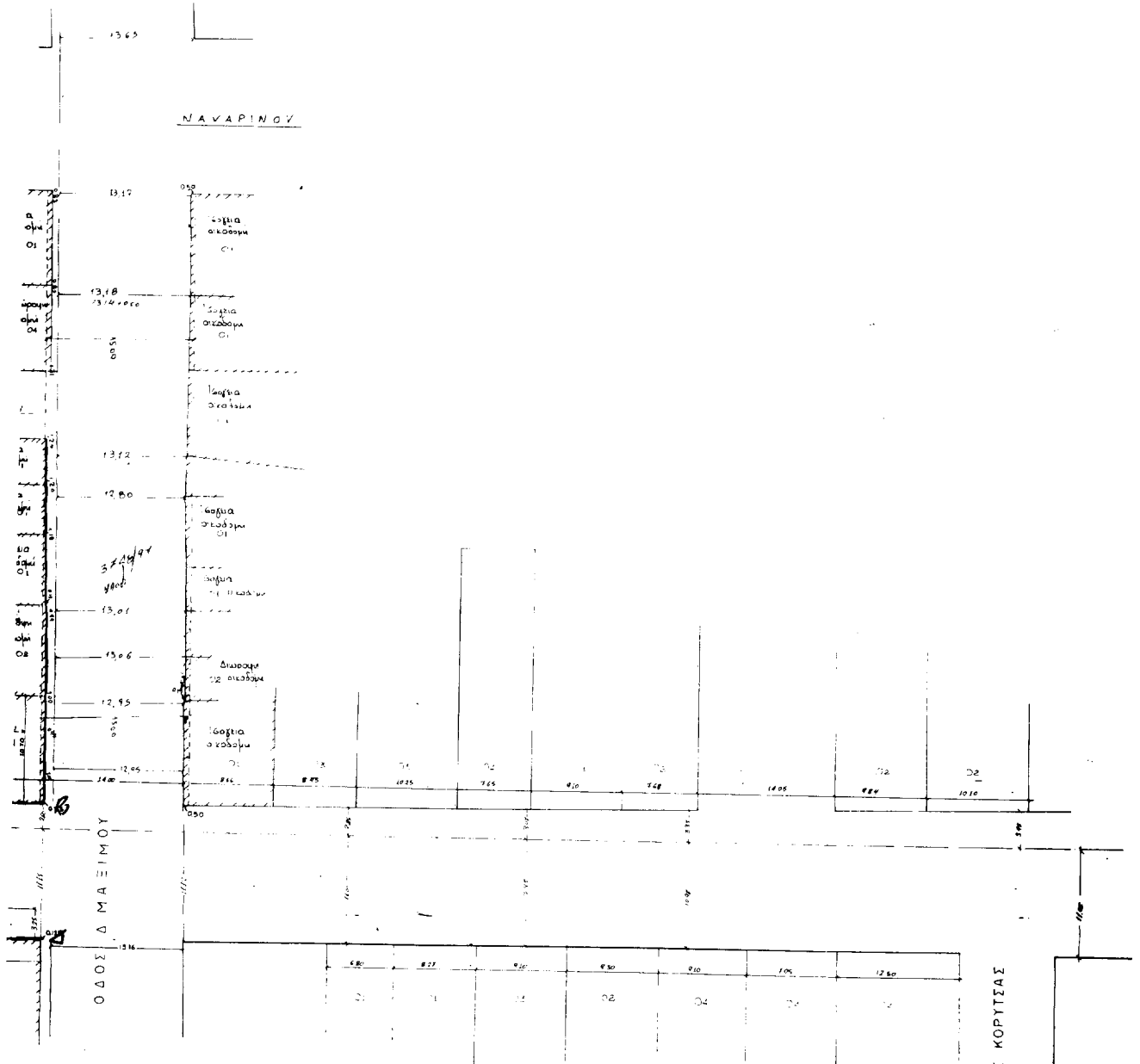
Πάτρα, 4 Ιουλίου 1997

Με εντολή Νομάρχη

Η Διευθύντρια κ.α.α.

ΒΑΣ. ΑΓΓ. ΤΣΟΝΑΚΑΣ

**ΛΩΣΜΟΥ ΚΑΙ ΜΑΞΙΜΟΥ
ΣΧΕΔΙΟΥ ΠΑΤΡΩΝ**



- ① Με την οικοδομική άδεια 58/57 κατασκευάζονται οικοδομικές γραμμές στα ποσά της Διεύθυνσης & Σχεδίου του Δήμου στα διατάγματα των κ.ων Μαξίμου και Σολωμού
 - ② Με την έκταση 4387/81 του Δήμου Πατρών καθορίζεται η οικοδομική γραμμή εντός οδού Μαξίμου
 - ③ Με την έκταση 19379/77 καθορίζεται η οικοδομική γραμμή εντός οδού Σολωμού
- Με τις δύο παραπάνω διατάγματα κ.ων ② & ③ εντάσσονται η έκταση του Σ. Σολωμού, όπως και οι υποθέσεις των οικοδομικών διατάξεων, ενώ τα στοιχεία οικοδομικές γραμμές είναι των κ.ων έκτασεων η 58/57 και 411/65 οικοδομικές άδειες (αποστέλλεται της 58/57).

*Επισημάνει η κ. Μαξίμου
την ύπαρξη Σ. Σολωμού
Οικοδομική γραμμή όπως α
επισημαίνεται με κίτρινο χρώμα
(607) & (608) (αποστέλλεται κ. Μαξίμου)*

*Το αρχείο κατατίθεται στη
8049/77 υπό αριθμό 11/11/77*

Ο Συντάξας

ΣΤΕΦΑΝΟΣ Γ. ΑΠΟΣΤΟΛΟΠΟΥΛΟΣ
 ΠΟΛΙΤΙΚΟΣ ΜΗΧΑΝΙΚΟΣ Τ.Ε.
 ΕΠΙΧΕΙΡΗΣΙΑΣ ΚΑΙ ΚΑΤΑΣΤΡΟΦΩΝ
 ΕΠΙΧΕΙΡΗΣΙΑΣ Ε.Κ.Ε. Ε.Π. 1188
 ΠΑΤΡΑ
 ΤΗΛ. 061 - 375035

ΑΝΑΚΟΙΝΩΣΕΙΣ

Αριθ. Δ12α/Φ3ε/34041

(4)

Παρακατάθεση αποζημίωσης ακινήτων που έχουν ρυμοτομηθεί με το εγκεκριμένο ρυμοτομικό σχέδιο Δήμου Πατρέων για τη διαπλάτυνση και κατασκευή 1ου τμήματος της οδού Πατρών - Τριπόλεως από οδό Φωκαίας μέχρι πλατεία Μαρούδας, σύμφωνα με τις ενδείξεις της πράξης αναλογισμού.

Ο ΥΠΟΥΡΓΟΣ**ΠΕΡΙΒΑΛΛΟΝΤΟΣ, ΧΩΡΟΤΑΞΙΑΣ ΚΑΙ ΔΗΜ. ΕΡΓΩΝ**

Έχοντας υπόψη:

1. Τις διατάξεις του Ν.Δ. 17.7.1923 «περί σχεδίων πόλεων, κωμών κ.λπ. (ΦΕΚ 228/Α'/23) και του άρθρου 5 του Ν. 653/77 (ΦΕΚ 214/Α').
2. Τις διατάξεις του Ν. Δ/τος 797/71 «περί αναγκαστικών απαλλοτριώσεων» (ΦΕΚ 1/Α'/71).
3. Τις διατάξεις του άρθρου 6 του Ν. 5269/31.
4. Την εξουσιοδοτική απόφαση του Υπουργού ΠΕ.-ΧΩ.Δ.Ε. Δ17/01/79/Φ.2.2.1/24.8.89 (ΦΕΚ 666/Β').
5. Τις διατάξεις του Π.Δ. 69/88 (ΦΕΚ 28/Α') «περί Οργανισμού Γ.Γ.Δ.Ε. του ΥΠΕΧΩΔΕ».
6. Τον πίνακα υπολογισμού - παρακατάθεσης της αποζημίωσης με ημερομηνία 9.4.1997, που συντάχθηκε με βάση την απόφαση 569/96 του Εφετείου Πατρών για ακί-

νητα που ρυμοτομήθηκαν για την διαπλάτυνση και κατασκευή 1ου τμήματος της οδού Πατρών - Τριπόλεως από οδό Φωκαίας μέχρι πλατεία Μαρούδας, σύμφωνα με τις ενδείξεις της πράξης αναλογισμού 11/88 Ν. Αχαΐας, ειδοποιούμε:

Τα πρόσωπα που έχουν ή αξιώνουν εμπράγματα δικαιώματα στα παραπάνω ακίνητα που έχουν ρυμοτομηθεί, όπως σημειώνονται στα στοιχεία προδικασίας του άρθρου 5 του Ν. 653/77, ότι η αποζημίωση για τα ακίνητα αυτά έχει κατατεθεί στο Ταμείο Παρακαταθηκών και Δανείων, ύστερα από τον συμψηφισμό δικαιωμάτων και υποχρεώσεων που προβλέπει το άρθρο 6 του Ν. 5269/31 με την έκδοση του γραμματίου παρακαταθήκης Νο 99/10.7.1997 για συνολικό ποσό 9.842.757.

Η παρακατάθεση της αποζημίωσης έγινε υπέρ των προσώπων που αναγράφονται παρακάτω και θα καταβληθεί στα πρόσωπα που θα αναγνωριστούν δικαιούχοι.

Η απόφαση αυτή να δημοσιευθεί στην Εφημερίδα της Κυβερνήσεως.

Αθήνα, 4 Αυγούστου 1997

Με εντολή Υπουργού

Η Τμηματάρχης

ΠΑΝ. ΑΘΑΝΑΣΑΚΟΠΟΥΛΟΥ