



04008330210970008



7687

ΕΦΗΜΕΡΙΣ ΤΗΣ ΚΥΒΕΡΝΗΣΕΩΣ

ΤΗΣ ΕΛΛΗΝΙΚΗΣ ΔΗΜΟΚΡΑΤΙΑΣ

ΤΕΥΧΟΣ ΤΕΤΑΡΤΟ

Αρ. Φύλλου 833

2 Οκτωβρίου 1997

ΠΕΡΙΕΧΟΜΕΝΑ

ΠΟΛΕΟΔΟΜΙΑ

ΑΠΟΦΑΣΕΙΣ

Τροποποίηση ρυμοτομικού σχεδίου Πατρών Ν. Αχαΐας.....	1
Έγκριση δημιουργίας κοινοχρήστων χώρων (οδών) στον οικισμό Λουτρού Ν. Έβρου.....	2
Τροποποίηση ρυμοτομικού σχεδίου Μοσχάτου στα Ο.Τ. 3 και 4, με χαρακτηρισμό του τμήματος της οδού Αραχώβης μεταξύ των οδών Φλέμιγκ και Βασ. Αλεξάνδρου.....	3

ΠΟΛΕΟΔΟΜΙΑ

ΑΠΟΦΑΣΕΙΣ

Αριθ. 8492 Τροποποίηση ρυμοτομικού σχεδίου Πατρών Ν. Αχαΐας.....	(1)
---	-----

Ο ΝΟΜΑΡΧΗΣ ΑΧΑΪΑΣ

Έχοντας υπόψη:

- 1) Το Ν.Δ. 17.7.1923 «περί σχεδίων πόλεων και κωμών του κράτους» και ειδικότερα τα άρθρα 3 και 70.
- 2) Τον Α.Ν. 314/1968 (ΦΕΚ 47/Α'), όπως τροποποιήθηκαν και συμπληρώθηκαν με το υπ' αριθ. 1018/71 Ν. Δ/γμα

(Φ.Ε.Κ. 220/Α') και με την παρ. 3 του άρθρου 34 του Ν. 1577/85 (Φ.Ε.Κ. 210/Α').

3) Τις διατάξεις του με αριθμό 183/1986 Π. Δ/τος (Φ.Ε.Κ. 70 Α') και ειδικότερα το άρθρο 1 παρ. 1.

4) Την με αριθμ 785/29.10.96 γνωμοδότηση του Δημοτικού Συμβουλίου.

5) Το με αριθ. 16ον/27.6.97 πρακτικό όπου η γνωμοδότηση του Σ.Χ.Ο.Π. Νομ. Αχαΐας, αποφασίζουμε:

Άρθρο 1. Εγκρίνεται η τροποποίηση του ρυμοτομικού σχεδίου πόλεως Πατρών στην Περιοχή Ζαρουχλείκων μεταξύ των οδών Περσέως, Βυζαντίου, Κατσαντώνη και Αγ. Ιωάν. Πράτσια και συγκεκριμένα τη μετατόπιση της νότιας πλευράς του Ο.Τ. 1107α νοτιότερα προκειμένου να μη ρυμοτομούνται οι δύο εκεί υφιστάμενες οικοδομές.

Η τροποποίηση αυτή αναλυτικά φαίνεται στο με κλίμακα 1: 500 τοπογραφικό διάγραμμα που συνοδεύει την παρούσα απόφαση και είναι αναπόσπαστο τμήμα αυτής.

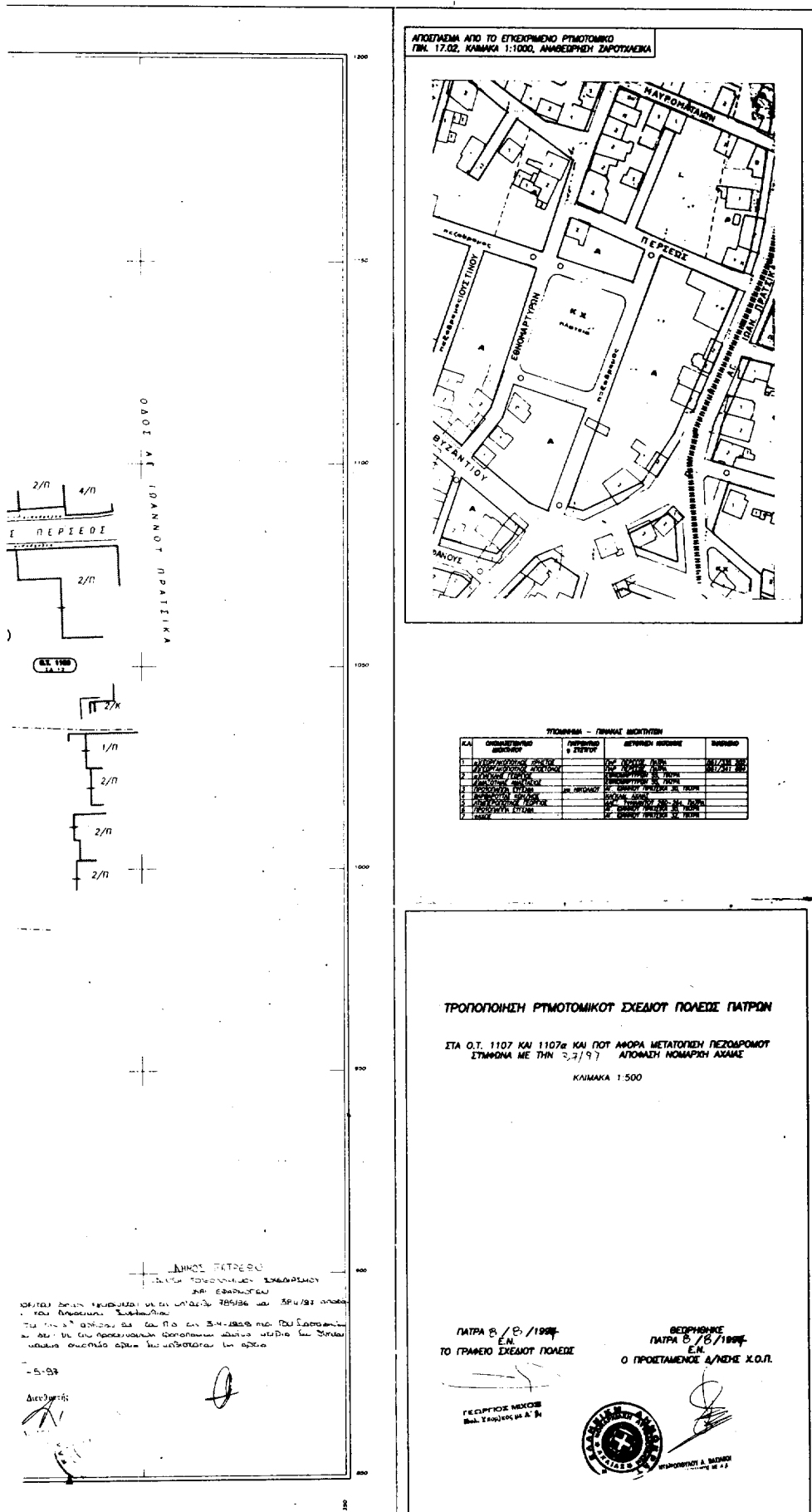
Άρθρο 2. Η παρούσα τροποποίηση δεν επιβαρύνει τον κρατικό προϋπολογισμό.

Άρθρο 4. Η ισχύς της παρούσας απόφασης αρχίζει από την ημέρα δημοσίευσης στην Εφημερίδα της Κυβερνήσεως.

Η παρούσα απόφαση να δημοσιευθεί στην Εφημερίδα της Κυβερνήσεως.

Πάτρα, 8 Αυγούστου 1997

Ο Νομάρχης
ΕΥΣΤ. ΑΘΑΝΑΣΟΠΟΥΛΟΣ - ΣΕΡΕΤΗΣ



Αριθ. Ι - 292/96

(2)

Έγκριση δημιουργίας κοινοχρήστων χώρων (οδών) στον οικισμό Λουτρού Ν. Έβρου.

Ο ΝΟΜΑΡΧΗΣ ΕΒΡΟΥ

Έχοντας υπόψη:

1. Τις διατάξεις του Π. Δ/τος της 17ης Ιουλίου 1923 όπως μεταγενέστερα τροποποιήθηκαν και συμπληρώθηκαν και ειδικότερα τα άρθρα 3 και 70.

2. Τις διατάξεις του Α.Ν. 314/68 (ΦΕΚ 47/Α') όπως τροποποιήθηκαν και συμπληρώθηκαν με το αριθ. 1018/71 Ν. Δ/γμα (ΦΕΚ 220/Α') και με την παρ. 3 του άρθρου 34 του Ν. 1577/85 (ΦΕΚ 210/Α').

3) Τις διατάξεις του υπ' αριθ. 183/1986 Π. Δ/τος (ΦΕΚ 70/Α') και ειδικότερα το άρθρο 1.

4. Την υπ' αριθ. Ι - 1882/25.2.87 απόφαση Νομάρχη Έβρου (ΦΕΚ 532 Δ'/11.6.87) με την οποία καθορίστηκαν τα όρια του οικισμού Λουτρού.

5. Την αριθ. 91/1995 απόφαση του Κοινοτικού Συμβουλίου Λουτρού.

6. Την αριθ. 22.2.96 γνωμοδότηση ΣΧΟΠ.

7. Τις διατάξεις του άρθρου 29 Α' του Ν. 1558/85 όπως αυτό προστέθηκε με το άρθρο 27 του Ν. 2081/92 (ΦΕΚ 154 Α').

8. Το Ν. 2218/94 «Ίδρυση Νομαρχιακής Αυτοδιοίκησης κ.λ.π.», αποφασίζουμε:

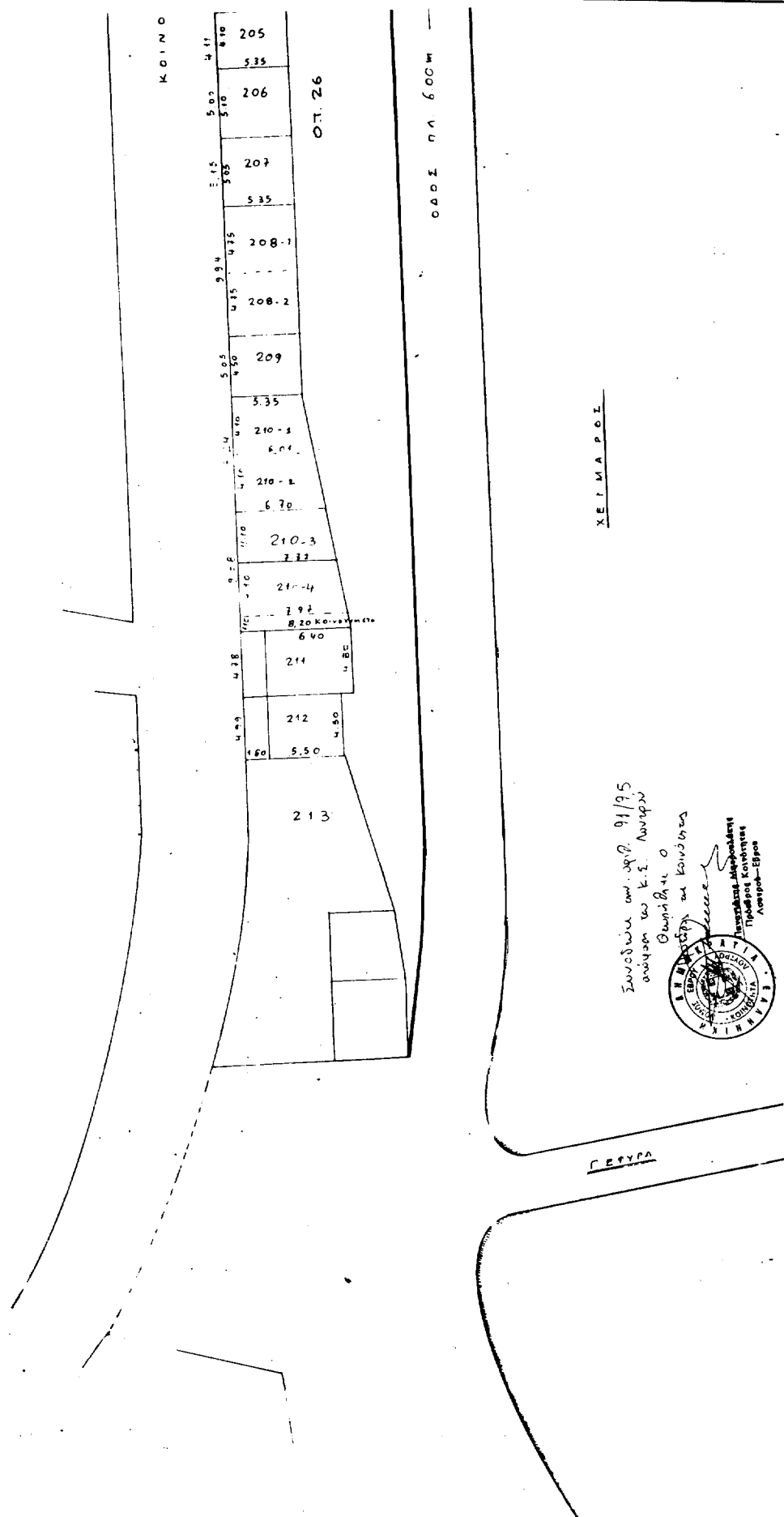
Εγκρίνουμε τη δημιουργία κοινοχρήστων χώρων (οδών) βόρεια και ανατολικά του Ο.Τ. 26 του ρυμοτομικού σχεδίου Λουτρού. Το Ο.Τ. 26 διαχωρίζεται σε Ο.Τ. 26 και Ο.Τ. 26 α όπως φαίνεται στο συνοδευτικό της παρούσας απόφασης διάγραμμα που αποτελεί αναπόσπαστο μέρος αυτής.

Από τις διατάξεις της παρούσας απόφασης δεν προκαλείται δαπάνη σε βάρος ούτε του Κρατικού Προϋπολογισμού ούτε του προϋπολογισμού της Κοινότητας Λουτρού.

Η απόφαση αυτή να δημοσιευτεί στην Εφημερίδα της Κυβερνήσεως.

Αλεξανδρούπολη, 14 Μαρτίου 1997

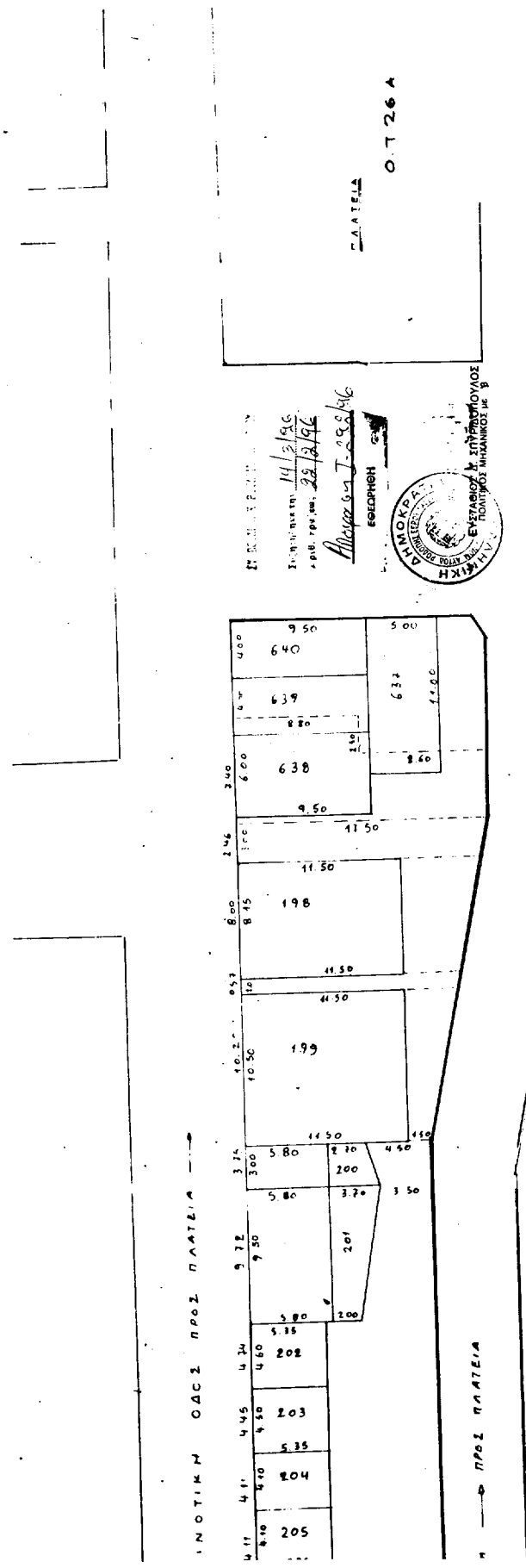
Ο Νομάρχης
ΓΕΩΡΓΙΟΣ ΝΤΟΛΙΟΣ



Συνεδρίαση αρ. 209/95
 συνεδρίαση αρ. 212/95
 Ομοσπονδία ο
 Κοινοτήτων με Κοινότητα


[Signature]

Πρόεδρος Κοινότητας
 Λαοσίου-Εβρου



ΤΟΠΟΓΡΑΦΙΚΟ ΔΙΑΓΡΑΜΜΑ
 ΙΣΥ Ο.Τ. 26
 ΣΤΑ ΑΣΥΤΑ - ΔΕΞΙΩΣ
 Ο ΣΥΝΤΑΞΑΣ

Τροποποιηθεί με
 (Νέο) 610 ΟΤ 26



ΕΞΕΡΧΗΘΕΝ
 Αλέξανδρος Τ. 29.8.1966

ΝΙΚΟΛΑΟΣ ΝΕΤΟΡΑΣ
 ΔΙ.Α. ΤΟΠ. ΜΕΤΡΩΝ

Αριθ. 64/97

(3)

Τροποποίηση ρυμοτομικού σχεδίου Μοσχάτου στα Ο.Τ. 3 και 4, με χαρακτηρισμό του τμήματος της οδού Αραχώβης μεταξύ των οδών Φλέμιγκ και Βασ. Αλεξάνδρου.

ΤΟ ΔΗΜΟΤΙΚΟ ΣΥΜΒΟΥΛΙΟ ΜΟΣΧΑΤΟΥ

Έχοντας υπόψη:

1. Τις διατάξεις του Ν. Δ/τος της 17.7 - 16.8.1923.
2. Τις διατάξεις του άρθρου 33 παρ. 3 του Ν. 1337/83 (ΦΕΚ 33 Α'/14.3.83).
3. Το από 30.3.1990 Π. Δ. (ΦΕΚ 202/Δ'/10.4.90) «περί μεταβίβασης αρμοδιοτήτων τροποποιήσεων εγκεκριμένου σχεδίου πόλεως και πολεοδομικών εφαρμογών στο Δήμο Μοσχάτου».
4. Την 46/96 απόφαση του Δημοτικού Συμβουλίου Μοσχάτου.
5. Τη γνωμοδότηση του Ν.Σ.Χ.Ο.Π.Ν.Α. από τη συνεδρίαση της 4.2.97 πρακτικό 4ο/19ο θέμα/97, αποφασίζει ομόφωνα:

Εγκρίνει την τροποποίηση του ρυμ. σχεδίου Μοσχάτου στα Ο.Τ. 3 και 4, με την χαρακτηρισμό του τμήματος της οδού Αραχώβης μεταξύ των οδών Φλέμιγκ και Βασ. Αλεξάνδρου σε πεζόδρομο.

Για την ενημέρωση των ενδιαφερομένων, το σχεδιάγραμμα θα αναρτηθεί επί 15νήμερον στο Γραφείο Πολεοδομίας Μοσχάτου, Κοραή 36 και Ιθάκης.

Η ισχύς της απόφασης αρχίζει από τη δημοσίευσή της στην Εφημερίδα της Κυβερνήσεως.

Κάλυψη δαπάνης:

Από τις διατάξεις αυτής της απόφασης προκαλείται δαπάνη που θα βαρύνει τον προϋπολογισμό του Δήμου.

Η ανωτέρω απόφαση μαζί με το σχεδιάγραμμα που τη συνοδεύει να δημοσιευθούν στην Εφημερίδα της Κυβερνήσεως.

Μοσχάτο, 13 Μαρτίου 1997

Ο Δήμαρχος
ΤΑΞΙΑΡΧΗΣ Γ. ΠΑΠΑΝΤΩΝΗΣ

