



04008440810970008



7859

ΕΦΗΜΕΡΙΣ ΤΗΣ ΚΥΒΕΡΝΗΣΕΩΣ

ΤΗΣ ΕΛΛΗΝΙΚΗΣ ΔΗΜΟΚΡΑΤΙΑΣ

ΤΕΥΧΟΣ ΤΕΤΑΡΤΟ

Αρ. Φύλλου 844

8 Οκτωβρίου 1997

ΠΕΡΙΕΧΟΜΕΝΑ

ΠΟΛΕΟΔΟΜΙΑ

ΔΙΑΤΑΓΜΑΤΑ

Τροποποίηση του εγκεκριμένου ρυμοτομικού σχεδίου του Δήμου Ερμούπολης, νήσου Σύρου (Ν. Κυκλάδων) 1

ΑΠΟΦΑΣΕΙΣ

Χαρακτηρισμός ως διατηρητέου του κτιρίου του πρώην πτωχοκομείου Πατρών και του περιβάλλοντος αυτού χώρου και καθορισμός ειδικών όρων και περιορισμών δόμησης αυτού 2

Χαρακτηρισμός ως διατηρητέου του κτιρίου, που βρίσκεται επί της οδού Ψαρρών αρ. 54, περιοχή Αγίου Παύλου του ρυμοτομικού σχεδίου Αθηνών και καθορισμός ειδικών όρων και περιορισμών δόμησης αυτού 3

ΠΟΛΕΟΔΟΜΙΑ

ΔΙΑΤΑΓΜΑΤΑ

(1)
Τροποποίηση του εγκεκριμένου ρυμοτομικού σχεδίου του Δήμου Ερμούπολης, νήσου Σύρου (Ν. Κυκλάδων).

Ο ΠΡΟΕΔΡΟΣ ΤΗΣ ΕΛΛΗΝΙΚΗΣ ΔΗΜΟΚΡΑΤΙΑΣ

Έχοντας υπόψη:

1. Τις διατάξεις των άρθρων 3 και 70 του Ν.Δ/τος της 17.7.1923 «Περί σχεδίων πόλεων κ.λπ.» (Α' 228), όπως μεταγενέστερα τροποποιήθηκαν και συμπληρώθηκαν.
2. Τις διατάξεις του άρθρου 3 (παρ. 1) του Ν. 2242/1994 «Πολεοδόμηση περιοχών δευτέρας κατοικίας σε Ζώνες Οικιστικού Ελέγχου, προστασία φυσικού και δομημένου περιβάλλοντος και άλλες διατάξεις» (Α 162).
3. Τις διατάξεις του άρθρου 29Α του Ν. 1558/1985

«Κυβέρνηση και Κυβερνητικά Όργανα» (Α 137) που προστέθηκε με το άρθρο 27 του Ν. 2081/1992 (Α' 154).

4. Τις 140/1993, 203/1993 και 80/1997 γνωμοδοτήσεις του Δημοτικού Συμβουλίου Ερμούπολης.

5. Την 50/1996 γνωμοδότηση του Κεντρικού Συμβουλίου Χωροταξίας Οικισμού και Περιβάλλοντος.

6. Το γεγονός ότι από τις κανονιστικές διατάξεις αυτού του διατάγματος δεν προκαλείται δαπάνη σε βάρος του Κρατικού Προϋπολογισμού και του οικείου Ο.Τ.Α.

7. Τις 548/1996 και 297/1997 γνωμοδοτήσεις του Συμβουλίου της Επικρατείας με πρόταση του Υπουργού Περιβάλλοντος, Χωροταξίας και Δημοσίων Έργων, αποφασίζουμε:

Άρθρο 1

Εγκρίνεται η τροποποίηση του εγκεκριμένου ρυμοτομικού σχεδίου του οικισμού Ερμούπολης του Δήμου Ερμούπολης, νήσου Σύρου (Ν. Κυκλάδων) που έχει χαρακτηριστεί ως παραδοσιακός με το από 19.10.1978 Π.Δ/γμα (Δ' 594) και ειδικότερα στην περιοχή ΟΤΕ με τη μετατόπιση ρυμοτομικών - οικοδομικών γραμμών, όπως φαίνεται στο σχετικό πρωτότυπο διάγραμμα σε κλίμακα 1:1.000 που θεωρήθηκε από τον Προϊστάμενο της Διεύθυνσης Τοπογραφικών Εφαρμογών με την 21475/1997 πράξη του και που αντίτυπό του σε φωτοσμίκρυνση δημοσιεύεται με το παρόν διάταγμα.

Άρθρο 2

Η ισχύς του παρόντος διατάγματος αρχίζει από τη δημοσίευσή του στην Εφημερίδα της Κυβερνήσεως.

Στον Υπουργό Περιβάλλοντος, Χωροταξίας και Δημοσίων Έργων αναθέτουμε τη δημοσίευση και εκτέλεση του απρόντος διατάγματος.

Αθήνα, 5 Αυγούστου 1997

Ο ΠΡΟΕΔΡΟΣ ΤΗΣ ΔΗΜΟΚΡΑΤΙΑΣ

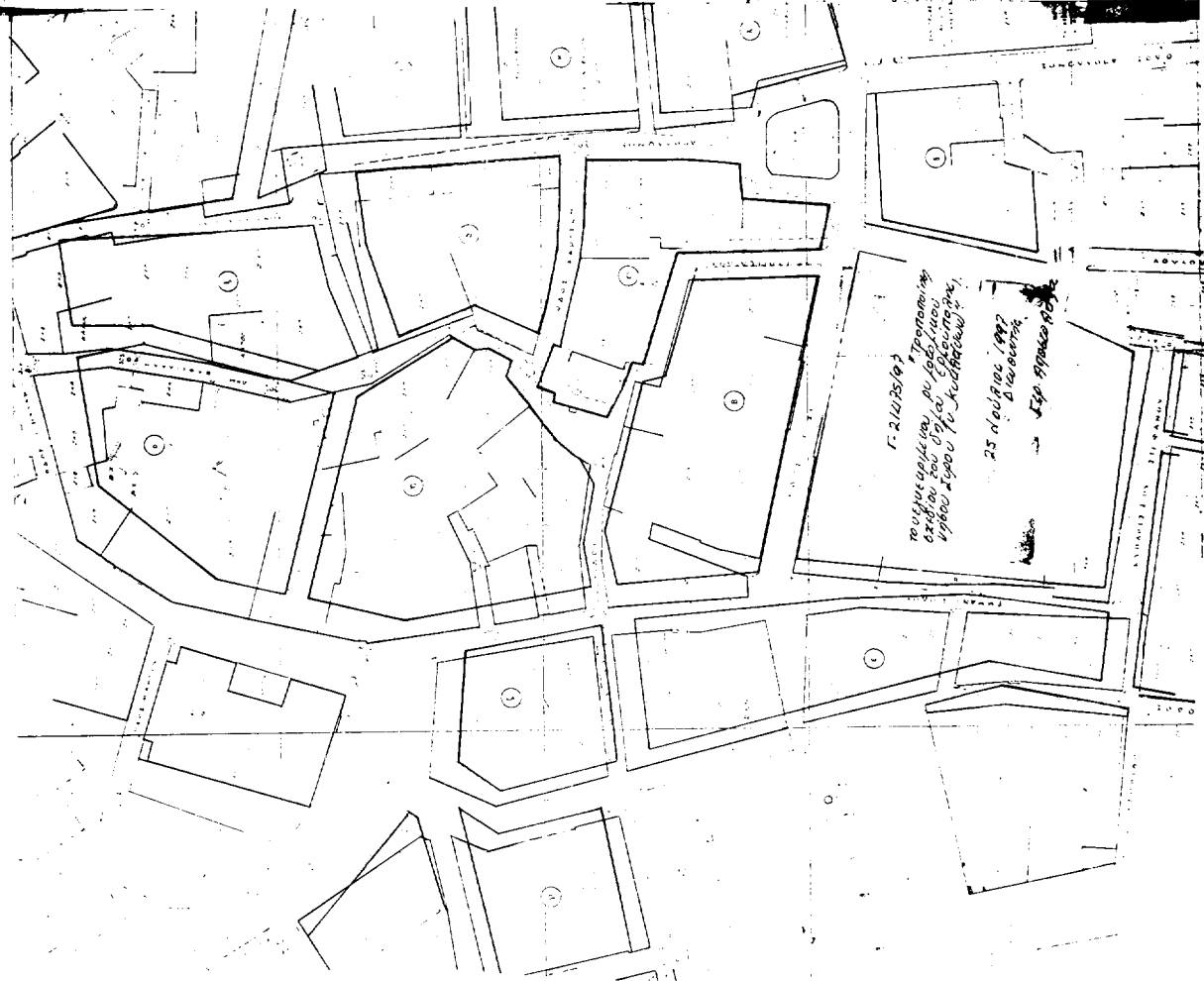
ΚΩΝΣΤΑΝΤΙΝΟΣ ΣΤΕΦΑΝΟΠΟΥΛΟΣ

Ο ΥΠΟΥΡΓΟΣ ΠΕΡ/ΝΤΟΣ ΧΩΡ/ΞΙΑΣ & ΔΗΜ. ΕΡΓΩΝ

ΚΩΣΤΑΣ ΛΑΛΙΩΤΗΣ



ΥΠΟΥΡΓΕΙΟ ΠΕΡΙΒΑΛΛΟΝΤΟΣ ΧΩΡΟΤΑΞΙΑΣ ΚΑΙ ΔΗΜ. ΕΡΓΩΝ	ΔΝΣΗ ΠΟΛΕΩΝ, ΣΥΓΧΡΟΝΟΥ ΤΜΗΜΑ ΠΟΛΕΩΝ - ΟΙΚΙΣΜΩΝ	ΤΡΟΠΟΠΟΙΗΣΗ ΣΧΕΔΙΟΥ ΠΟΛΕΩΣ ΕΡΜΟΠΟΛΗΣ Ν. ΣΥΡΟΥ	ΠΕΡΙΟΥΤ. ΟΤΕ οδός Χαρτώνος Χρ. Ευγγελάδου
Αρ. Πρωτ. 255.97 6x L			ΚΑΙΝΑΡΙΑ 1:1000



ΑΠΟΦΑΣΕΙΣ

Αριθ. 27602/5722

(2)

Χαρακτηρισμός ως διατηρητέου του κτιρίου του πρώην πτωχοκομείου Πατρών και του περιβάλλοντος αυτού χώρου και καθορισμός ειδικών όρων και περιορισμών δόμησης αυτού.

Ο ΥΠΟΥΡΓΟΣ

ΠΕΡΙΒΑΛΛΟΝΤΟΣ, ΧΩΡΟΤΑΞΙΑΣ ΚΑΙ ΔΗΜ. ΕΡΓΩΝ

Έχοντας υπόψη:

1. Τις διατάξεις των άρθρων 3 και 4 (παρ. 2) του Ν. 1577/85 Γενικός Οικοδομικός Κανονισμός (Α' 210), όπως τροποποιήθηκαν με το άρθρο 1 (παρ. 1 και 2) του Ν. 1772/1988 Τροποποίηση διατάξεων του Ν. 1577/85 «ΓΟΚ» και άλλες διατάξεις (Α' 91).

2. Τις διατάξεις του άρθρου 29Α του Ν. 1558/1995 «Κυβέρνηση και Κυβερνητικά Όργανα» (Α' 137), όπως αυτό προστέθηκε με το άρθρο 27 του Ν. 2081/1992 (Α' 154) και αντικαταστάθηκε με την παρ. 2α του άρθρου 1 του Ν. 2469/1997 (Α' 38).

3. Η υπ' αριθμ. 103326/1281/5.12.1996 απόφαση του Υπουργού και του Υφυπουργού Περιβάλλοντος, Χωροταξίας και Δημοσίων Έργων «Μεταβίβαση αρμοδιοτήτων του Υπουργού και Υφυπουργού Περιβάλλοντος Χωροταξίας και Δημοσίων Έργων στο Γενικό Γραμματέα και στους Προϊσταμένους των Γενικών Δ/σεων και Τμημάτων του Υπουργείου Περιβάλλοντος Χωροταξίας και Δημοσίων Έργων πλην Γενικής Γραμματείας Δημοσίων Έργων» (1126/Β'16.12.96).

4. Τις διατάξεις της παρ. Β του άρθρου 1 του Π.Δ/τος 28/28.1.93 «Καθορισμός αρμοδιοτήτων που διατηρούνται από τον Υπουργό και τις Περιφερειακές Υπηρεσίες διανομαρχιακού επιπέδου του Υπουργείου Περιβάλλοντος, Χωροταξίας και Δημοσίων Έργων» (Α' 9).

5. Το υπ' αριθμ. 23/13.7.1994 πρακτικό της πρωτοβάθμιας ΕΠΑΕ του Νομού Αχαΐας.

6. Την υπ' αριθμ. 31.3.1997 αιτιολογική έκθεση της Διεύθυνσης Πολεοδομικού Σχεδιασμού - Τμήμα Παραδοσιακών Οικισμών.

7. Το υπ' αριθμ. 6842/1655/31.3.1997 έγγραφο της Δ/σης Πολεοδομικού Σχεδιασμού - Τμήμα Παραδοσιακών Οικισμών προς το Δήμο Πατρέων και το γεγονός ότι πέρασε άπρακτα η προθεσμία του άρθρου 4 (παρ. 2) του Ν. 1577/1985 (Α' 210), όπως τροποποιήθηκε με την παρ. 2 του άρθρου 1 του Ν. 1772/1988 (Α' 91) χωρίς να περιέλθουν στην υπηρεσία τυχόν αντιρρήσεις των ενδιαφερομένων.

8. Το γεγονός ότι από τις κανονιστικές διατάξεις αυτής της απόφασης δεν προκαλείται δαπάνη σε βάρος του κρατικού προϋπολογισμού και του οικείου Ο.Τ.Α., αποφασίζουμε:

1. Χαρακτηρίζεται ως διατηρητέο το κτίριο του πρώην πτωχοκομείου Πατρών «Απόστολος Ανδρέας» και ο περιβάλλον αυτό χώρος, εκτός των δύο νεωτέρων κτισμάτων

με στοιχεία Α και Β, που βρίσκεται εντός του ρυμοτομικού σχεδίου Πατρών της οδού Ακτής Δυμαίων 53, φερόμενο ως ιδιοκτησία Κων/λίου οίκου Ευγηρίας, όπως φαίνεται στο σχετικό πρωτότυπο διάγραμμα σε κλίμακα 1:1.000 που θεωρήθηκε από τον Προϊστάμενο της Δ/σης Τοπογραφικών Εφαρμογών με την 27602/1997 πράξη του και που αντίτυπό του σε φωτομικρυνση δημοσιεύεται με τη παρούσα απόφαση.

2. Διατηρητέο χαρακτηρίζεται το αρχικό εκάστοτε κτίριο όπως και οι εναρμονιζόμενες με αυτό μεταγενέστερες προσθήκες, όχι όμως και τα κάθε είδους υπάρχοντα προσκτίσματα που αλλοιώνουν τη μορφή του. Ο καθορισμός των προσκτισμάτων και οι επεμβάσεις που πρέπει να γίνουν σ' αυτό πραγματοποιείται από την Επιτροπή Πολεοδομικού και Αρχιτεκτονικού Ελέγχου (ΕΠΑΕ).

3. Στο χαρακτηριζόμενο ως διατηρητέο κτίριο, απαγορεύεται κάθε αλλοίωση ή καταστροφή των επί μέρους αρχιτεκτονικών ή διακοσμητικών στοιχείων του, πλην των προκτισμάτων ή των στοιχείων του κτιρίου για τα οποία η ΕΠΑΕ έχει γνωμοδοτήσει για την αφαίρεσή τους.

4. Επιτρέπεται η αντικατάσταση της στέγης του κτιρίου, η επισκευή του, ο εκσυγχρονισμός των εγκαταστάσεων, η κατασκευή εσωτερικού μεταλλικού εξώστου ύψους 3,40 μ. επιφανείας εβδομήντα επτά (77) μ² και η εξωτερική διαρρύθμιση για λόγους λειτουργικούς σύμφωνα με το υπ' αριθμ. 4/22.1.97 πρακτικό της εγκεκριμένης από την ΕΠΑΕ μελέτης.

5. Επιβάλλεται η σύνταξη πλήρους στατικής μελέτης βάσει της οποίας να ενισχυθεί ο φέρων οργανισμός έτσι ώστε να μη θιγεί κανένα από τα διακοσμητικά στοιχεία του διατηρητέου κτιρίου.

6. Επιτρέπεται στο διατηρητέο κτίριο η χρήση εστιατορίων SNACK-BAR και λοιπών καταστημάτων προσφοράς φαγητού και ποτού.

7. Απαγορεύεται η τοποθέτηση φωτεινών ή μη επιγραφών και διαφημίσεων στο διατηρητέο κτίριο, πλην των αναγκαίων επιγραφών, περιορισμένων διαστάσεων που υποδηλώνουν τη χρήση του.

8. Για οποιαδήποτε επέμβαση στο εξωτερικό ή εσωτερικό του διατηρητέου κτιρίου, και στον περιβάλλοντα αυτό χώρο και για την τοποθέτηση επιγραφών, αιτείται η έγκριση της Επιτροπής Πολεοδομικού και Αρχιτεκτονικού Ελέγχου (ΕΠΑΕ).

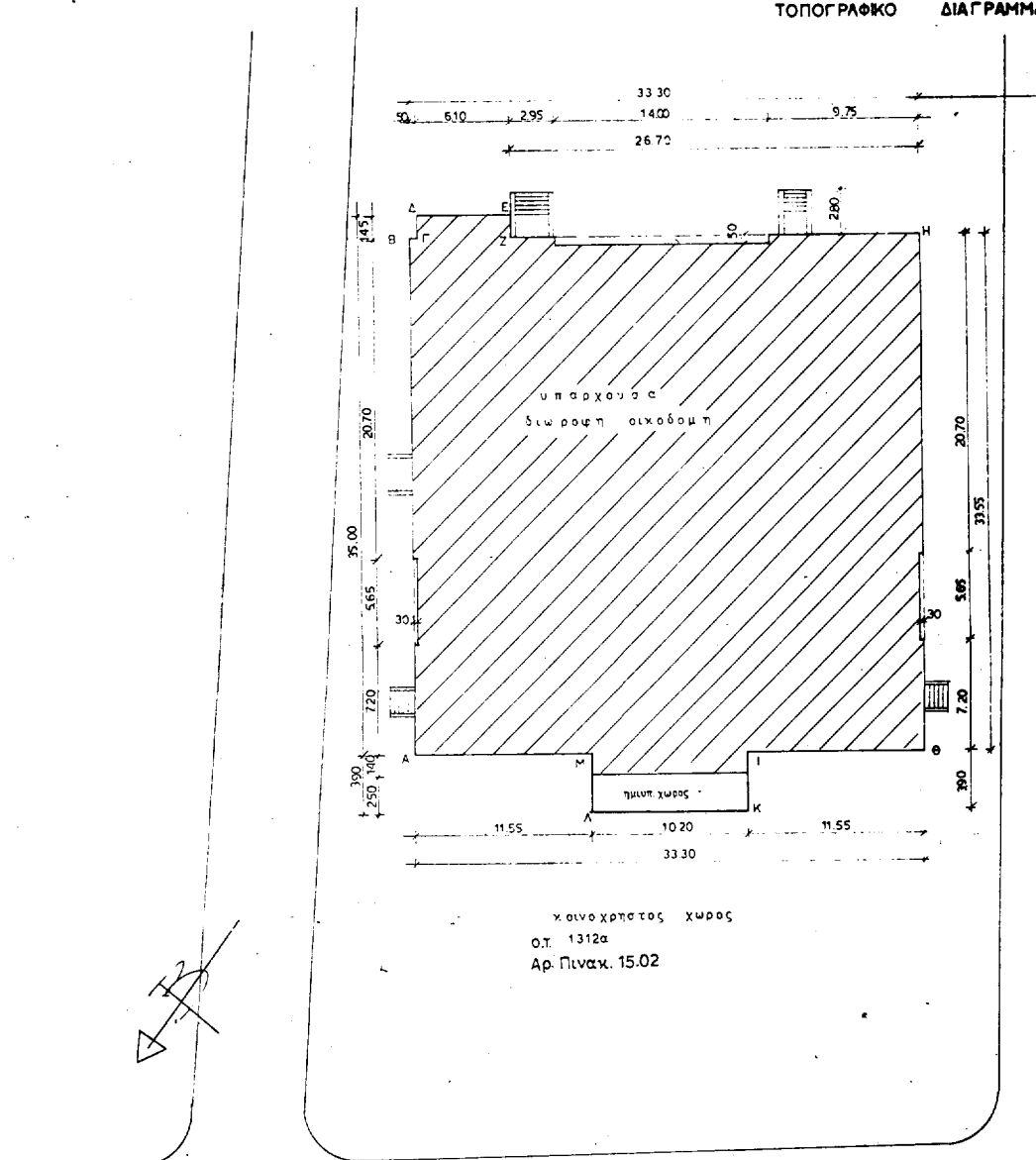
9. Η ισχύς της παρούσας απόφασης αρχίζει από τη δημοσίευσή της στην Εφημερίδα της Κυβερνήσεως.

Η παρούσα να δημοσιευθεί στην Εφημερίδα της Κυβερνήσεως.

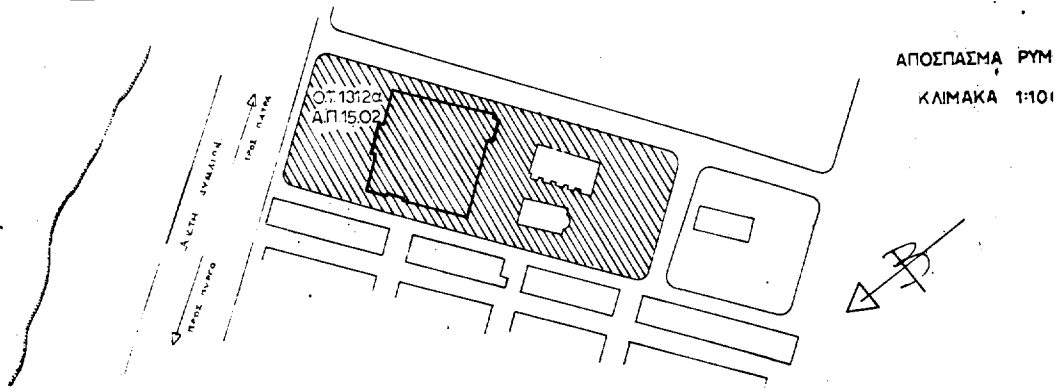
Αθήνα, 16 Σεπτεμβρίου 1997

Με εντολή Υπουργού
Ο Γενικός Γραμματέας
ΔΗΜ. ΣΑΡΑΦΟΓΛΟΥ

ΤΟΠΟΓΡΑΦΙΚΟ ΔΙΑΓΡΑΜΜΑ



ΑΚΤΗΣ ΔΥΜΑΙΩΝ



ΑΠΟΣΠΑΣΜΑ ΡΥΜ

ΚΛΙΜΑΚΑ 1:101

ΥΠΟΜΝΗΜΑ

ΕΠΙΦΑΝΕΙΑ ΟΙΚΟΠΕΔΟΥ ΑΡΓΕΣΤΙΝΟΥ ΚΑΜΑ
 $33,55 \times 33,30 + 14,5 \times 6,10 + 3,90 \times 10,20 = 11,722 + 8,85 + 39,78 =$
 $= 165,85 \mu^2$

ΕΠΙΦΑΝΕΙΑ ΔΟΜΗΣΗΣ - ΑΡΤΙΣΤΗΓΙΑ
 Διαθέσιμη Περιουσιακή αξία κτιρίου 1/2000 (1997)
 αξία 8.750 το π.α. (1997) 1/2000
 Οριστική αξία π.α. 8.750 (1997) 1/2000
 π.α. 8.750 (1997) 1/2000
 κ.α. 1/2000
 Σ.Α. 1/2000
 υ.α. 1/2000

ΥΠΟΥΡΓΕΙΟ
 ΠΕΡΙΒΑΛΛΟΝΤΟΣ
 ΧΩΡΟΤΑΞΙΑΣ
 ΚΑΙ ΔΗΜ. ΕΡΓΩΝ

Δ/ΝΣΗ ΠΟΛΕΩΝ - ΣΧΕΔΙΑΣΜΟΥ
 ΤΜΗΜΑ ΠΑΡΑΔΟΣ. ΟΙΚΙΣΜΟΥ

Διατηρητέο κτίριο γ' περιβάλλον αυτο κέντρο
 Ειδική ρύθμιση
 πρώην Πτυχοκράσιο Πατρών
 Αυτής Διμαίων 53
 ΚΑΤΡΑ

ΚΑΙΜΑΚΑ 1: 1:1000

172765/97
 χαρακτηρισμός ως διατηρητέο του κτιρίου πρώην Πτυχοκράσιο Πατρών και του περιβάλλοντος αυτού χώρου και καθορισμός ειδικών όρων και μέτρων, σύμφωνα με τον Ν. 1307/83

16 Σεπτεμβρίου 1997
 Ο Διευθυντής

Γρ. Αποστολάκης

Αρ. 600 310/97
 621

ΟΤΟΜΙΚΟΥ

00

Αριθ. 27604/5724

(3)

Χαρακτηρισμός ως διατηρητέου του κτιρίου, που βρίσκεται επί της οδού Ψαρρών αρ. 54, περιοχή Αγίου Παύλου του ρυμοτομικού σχεδίου Αθηνών και καθορισμός ειδικών όρων και περιορισμών δόμησης αυτού.

Ο ΥΠΟΥΡΓΟΣ**ΠΕΡΙΒΑΛΛΟΝΤΟΣ, ΧΩΡΟΤΑΞΙΑΣ ΚΑΙ ΔΗΜ. ΕΡΓΩΝ**

Έχοντας υπόψη:

1. Τις διατάξεις των άρθρων 3 και 4 (παρ. 2) του Ν. 1577/85 «Γενικός Οικοδομικός Κανονισμός» (Α' 210), όπως τροποποιήθηκαν με το άρθρο 1 (παρ. 1 και 2) του Ν. 1772/1988 Τροποποίηση διατάξεων του Ν. 1577/85 «ΓΟΚ» και άλλες διατάξεις (Α' 91).
2. Τις διατάξεις του άρθρου 29Α του Ν. 1558/1995 «Κυβέρνηση και Κυβερνητικά Όργανα» (Α' 137), όπως αυτό προστέθηκε με το άρθρο 27 του Ν. 2081/1992 (Α' 154) και αντικαταστάθηκε με την παρ. 2α του άρθρου 1 του Ν. 2469/1997 (Α' 38).
3. Η υπ' αριθμ. 103326/1281/5.12.1996 απόφαση του Υπουργού και του Υφυπουργού Περιβάλλοντος, Χωροταξίας και Δημοσίων Έργων «Μεταβίβαση αρμοδιοτήτων του Υπουργού και Υφυπουργού Περιβάλλοντος, Χωροταξίας και Δημοσίων Έργων στο Γενικό Γραμματέα και στους Προϊσταμένους των Γενικών Δ/σεων και Τμημάτων του Υπουργείου Περιβάλλοντος Χωροταξίας και Δημοσίων Έργων πλην Γενικής Γραμματείας Δημοσίων Έργων» (1126Β/16.12.96).
4. Τις διατάξεις της παρ. Β του άρθρου 1 του Π.Δ/τος 28/28.1.93 «Καθορισμός αρμοδιοτήτων που διατηρούνται από τον Υπουργό και τις Περιφερειακές Υπηρεσίες διανομαρχιακού επιπέδου του Υπουργείου Περιβάλλοντος, Χωροταξίας και Δημοσίων Έργων» (Α' 9).
5. Την από 14.1.1997 αιτιολογική έκθεση της Διεύθυνσης Πολεοδομικού Σχεδιασμού - Τμήμα Παραδοσιακών Οικισμών.
6. Το υπ' αριθμ. 75137/5461/14.1.1997 έγγραφο της Δ/σης Πολεοδομικού Σχεδιασμού - Τμήμα Παραδοσιακών Οικισμών προς το Δήμο Αθηναίων και το γεγονός ότι παρήλθε άπρακτη η προθεσμία του προβλέπεται από τις διατάξεις του άρθρου 4 (παρ. 2) του Ν. 1577/1985 (Α' 210), όπως τροποποιήθηκε με την παρ. 2 του άρθρου 1 του Ν. 1772/1989 (Α' 91) χωρίς να περιέλθουν στη Δ/ση Πολ/κού Σχεδιασμού, Τμήμα Παραδ. Οικισμού τυχόν αντιρρήσεις των ενδιαφερομένων.
7. Το γεγονός ότι από τις κανονιστικές διατάξεις αυτής της απόφασης δεν προκαλείται δαπάνη σε βάρος του κρα-

τικού προϋπολογισμού και του οικείου Ο.Τ.Α., αποφασίζουμε:

Χαρακτηρίζεται ως διατηρητέο το κτίριο που βρίσκεται επί της οδού Ψαρρών αρ. 54 στην περιοχή Αγίου Παύλου, εντός του ρυμοτομικού σχεδίου Αθηνών, φερόμενο ως ιδιοκτησία της Ομοσπονδίας Κερκυραϊκών Συλλόγων Αττικής (Ο.Κ.Ε.Σ.Α.), όπως φαίνεται με μαύρη διαγράμμιση στο σχετικό πρωτότυπο διάγραμμα σε κλίμακα 1:1000, που θεωρήθηκε από τον Προϊστάμενο της Δ/σης Τοπογραφικών Εφαρμογών με την 27604/1997 πράξη του και που αντίτυπό του σε φωτομίκρυνση δημοσιεύεται με την παρούσα απόφαση.

2. Διατηρητέο χαρακτηρίζεται το αρχικό κτίριο όπως και οι εναρμονιζόμενες με το αρχικό κτίριο μεταγενέστερες προσθήκες, όχι όμως και τα στοιχεία που το αλλοιώνουν. Ο καθορισμός των στοιχείων που αλλοιώνουν το κτίριο πραγματοποιείται από την Επιτροπή Πολεοδομικού και Αρχιτεκτονικού Ελέγχου (ΕΠΑΕ).

3. Στο χαρακτηριζόμενο ως διατηρητέο κτίριο, απαγορεύεται κάθε αλλοίωση ή καταστροφή των επί μέρους αρχιτεκτονικών καλλιτεχνικών ή διακοσμητικών στοιχείων του.

4. Αίτηση για προσθήκη στο διατηρητέο κτίριο αποστέλλεται από την Πολεοδομική Υπηρεσία στην αρμόδια Υπηρεσία του Υπουργείου Περιβάλλοντος, Χωροταξίας και Δημοσίων Έργων με γνώμη της Επιτροπής Πολεοδομικού και Αρχιτεκτονικού Ελέγχου (ΕΠΑΕ) για ειδική ρύθμιση σύμφωνα με τις διατάξεις της παρ. 2 του άρθρου 4 του Ν. 1577/85 «Περί Γ.Ο.Κ.» εφόσον δεν παραβιάζεται το διατηρητέο κτίριο.

5. Δεν επιτρέπεται η τοποθέτηση φωτεινών επιγραφών και διαφημίσεων στο χαρακτηριζόμενο ως διατηρητέο κτίριο.

Επιτρέπεται μόνο η τοποθέτηση επιγραφών περιορισμένων διαστάσεων που πληροφορούν για τυχόν χρήση των χώρων του κτιρίου.

6. Για οποιαδήποτε επέμβαση στο εξωτερικό ή εσωτερικό του κτιρίου, καθώς και για την τοποθέτηση επιγραφών, απαιτείται έγκριση της Επιτροπής Πολεοδομικού και Αρχιτεκτονικού Ελέγχου (ΕΠΑΕ).

7. Η ισχύς της παρούσας απόφασης αρχίζει από τη δημοσίευσή της στην Εφημερίδα της Κυβερνήσεως.

Η παρούσα να δημοσιευθεί στην Εφημερίδα της Κυβερνήσεως.

Αθήνα, 16 Σεπτεμβρίου 1997

Με εντολή Υπουργού
Ο Γενικός Γραμματέας
ΔΗΜ. ΣΑΡΑΦΟΓΛΟΥ

<p>ΥΠΟΥΡΓΕΙΟ ΠΕΡΙΒΑΛΛΟΝΤΟΣ ΧΩΡΟΤΑΞΙΑΣ ΚΑΙ ΔΗΜ. ΕΡΓΩΝ</p>	<p>Δ/ΝΣΗ ΠΟΛΕΩΔ. ΣΧΕΔΙΑΣΜΟΥ ΤΜΗΜΑ ΠΑΡΑΘ. ΟΙΚΙΣΜΟΥ</p>	<p>ΔΙΑΤΗΡΗΤΕΟ ΚΤΙΡΙΟ ΕΠΙ ΤΗΣ ΟΔΟΥ ΒΑΡΡΩΝ 54 ΑΘΗΝΑ</p>	<p>ΚΑΙΜΑΚΑ 11.40000</p>
--	---	---	-------------------------





Γ. 27604/97
 "ΚΑΡΤΟΓΡΑΦΙΚΗ ΔΙΑΡΧΑΙΑ
 ΤΟΥ ΠΕΡΙΟΧΗΣ ΤΗΣ ΑΓΙΑΣ ΠΑΡΑΣΚΕΥΗΣ
 ΤΗΣ ΠΟΛΗΣ ΑΘΗΝΩΝ, ΜΕΤΑ ΤΗ
 ΔΙΑΚΟΜΗΣ ΤΗΣ ΑΓΙΑΣ ΠΑΡΑΣΚΕΥΗΣ
 ΑΠΟ ΤΗΝ ΠΕΡΙΟΧΗ ΤΗΣ ΑΓΙΑΣ
 ΠΑΡΑΣΚΕΥΗΣ ΣΤΗΝ ΠΕΡΙΟΧΗ
 ΤΗΣ ΑΓΙΑΣ ΚΑΤΑΓΗΣ, ΤΗΝ
 16/5/1997, ΜΕ ΤΗΝ ΑΠΟΦΑΣΗ
 ΤΗΣ ΕΠΙΤΡΟΠΗΣ ΤΗΣ
 Ο.Π.Ε.Π.Υ.Π.Κ.

Τ.Π. ΑΡΧΑΙΟΛΟΓΙΑΣ

Αρ. ΔΙΑΥ. 303/97
 637

448200 0