



04009142210970008



8507

ΕΦΗΜΕΡΙΣ ΤΗΣ ΚΥΒΕΡΝΗΣΕΩΣ

ΤΗΣ ΕΛΛΗΝΙΚΗΣ ΔΗΜΟΚΡΑΤΙΑΣ

ΤΕΥΧΟΣ ΤΕΤΑΡΤΟ

Αρ. Φύλλου 914

22 Οκτωβρίου 1997

ΠΕΡΙΕΧΟΜΕΝΑ

ΑΝΑΔΑΣΩΣΕΙΣ

ΑΠΟΦΑΣΕΙΣ

- Κήρυξη αναδασωτέας έκτασης $E=0,340$ στρ. στη θέση «Ζάλτσα» περ. Κοιν. Αγίας Άννας Ν. Βοιωτίας. 1
- Κήρυξη αναδασωτέας έκτασης $E=10,95$ στρ. στη θέση «Βελαώρα» περ. Κοιν. Πέτρας Ν. Βοιωτίας. 2

ΠΟΛΕΟΔΟΜΙΑ

ΑΠΟΦΑΣΕΙΣ

- Τροποποίηση ρυμοτομικού σχεδίου Ο.Τ. 864 - 864α - 865 Δημ. Πατρέων. 3

ΑΝΑΔΑΣΩΣΕΙΣ

ΑΠΟΦΑΣΕΙΣ

- Αριθ. 1127 (1)
Κήρυξη αναδασωτέας έκτασης $E=0,340$ στρ. στη θέση «Ζάλτσα» περ. Κοιν. Αγίας Άννας Ν. Βοιωτίας.

Ο ΓΕΝΙΚΟΣ ΓΡΑΜΜΑΤΕΑΣ ΠΕΡΙΦ. ΣΤ. ΕΛΛΑΔΑΣ

Έχοντας υπόψη:

1. Τις διατάξεις του άρθρου 117 παρ. 3 του Συντάγματος της Χώρας, την αριθμ. 38 παρ. 1 και 41 παρ. 1 του Ν. 998/79 ως και του άρθρ. 12 παρ. 2 του Ν. 2040/92 «Ρύθμιση θεμάτων αρμοδιότητας Υπ. Γεωργίας κ.λπ.».
2. Τις αριθμ. α) 160417/1180/8.7.80 και β) 182447/3049/24.9.80 διαταγές του Υπ. Γεωργίας.
3. Τις δ/ξεις του Ν. 2503/97 και την υπ' αριθμ.

6747/29.9.97 απόφαση Γεν. Γραμ. Περ/ρείας Στ. Ελλάδας περί αρμοδιοτήτων.

4. Την αρ. 2845/25.9.97 αναφορά - πρόταση του Δασαρχείου Λιβαδειάς για κήρυξη ως αναδασωτέας δημοτικής δασικής έκτασης $E=0,340$ στρ. στη θέση «Ζάλτσα» περιφέρειας Κοιν. Αγίας Άννας Ν. Βοιωτίας, η οποία καλυπτόταν από δασική βλάστηση και καταλήφθηκε παράνομα από τον Ευάγγελο Λ. Πούλο, κάτοικο Λιβαδειάς και στη συνέχεια κατασκεύασε αυθαίρετα κτίσματα, αποφασίζουμε:

Κηρύσσουμε αναδασωτέα με σκοπό τη διατήρηση του δασικού χαρακτήρα, την προστασία και την αποκατάσταση της δασικής βλάστησης, με φυσική ή τεχνητή αναγέννηση, τη δημοτική δασική έκταση $E=0,340$ στρ. που βρίσκεται στη θέση «Ζάλτσα» περ. Κοιν. Αγ. Άννας και καταστράφηκε από παράνομη κατάληψη και κατασκευή αυθαίρετων κτισμ.

Η παραπάνω αναδασωτέα έκταση προσδιορίζεται από τα στοιχεία: Α, Ν, Β, Γ, Δ, Ε, Ζ, Κ, Α του συνημ/νου τοπογ. διαγ. με κλ. 1:200 και σημειώνεται στο απόσπασμα χάρτη με κλ. 1:5000, που αποτελούν αναπόσπαστο μέρος της απόφασης αυτής, ορίζεται δε η έκταση:

Βόρεια: Με δημόσια δασική αναδασωτέα έκταση.

Νότια: Με δημοτική δασική έκταση.

Ανατολικά: Με δημοτική δασική και δημόσια δασική αναδασωτέα έκταση.

Δυτικά: Με δημόσια δασική αναδασωτέα έκταση.

Η απόφαση αυτή να δημοσιευθεί στην Εφημερίδα της Κυβερνήσεως.

Λιβαδειά, 7 Οκτωβρίου 1997

Με εντολή Γεν. Γραμματέα Περιφέρειας
Ο Διευθυντής Δασών κ.α.α.
ΓΕΩΡΓΙΟΣ ΕΥΣΤ. ΜΗΛΙΟΣ

Αριθ. 1096

(2)

Κήρυξη αναδασωτέας έκτασης Ε= 10,95 στρ. στη θέση «Βελαώρα» περ. Κοιν. Πέτρας Ν. Βοιωτίας.

Ο ΓΕΝΙΚΟΣ ΓΡΑΜΜΑΤΕΑΣ ΠΕΡΙΦ. ΣΤ. ΕΛΛΑΔΑΣ

Έχοντας υπόψη:

1. Τις διατάξεις του άρθρου 117 παρ. 3 του Συντάγματος της Χώρας, την αριθμ. 38 παρ. 1 και 41 παρ. 1 του Ν. 998/79 ως και του άρθρ. 12 παρ. 2 του Ν. 2040/92 «Ρύθμιση θεμάτων αρμοδιότητας Υπ. Γεωργίας κ.λπ.».

2. Τις αριθμ. α) 160417/1180/8.7.80 και β) 182447/3049/24.9.80 διαταγές του Υπ. Γεωργίας.

3. Τις δ/ξεις του Ν. 2503/97 και την υπ' αριθμ. 6747/29.9.97 απόφαση Γεν. Γραμ. Περ/ρείας Στ. Ελλάδας περί αρμοδιοτήτων.

4. Την αρ. 2802/22.9.97 αναφορά - πρόταση του Δασαρχείου Λιβαδειάς για κήρυξη ως αναδασωτέας δημόσιας δασικής έκτασης Ε= 10,95 στρ. στη θέση «Βελαώρα» περιφέρειας Κοιν. Πέτρας Ν. Βοιωτίας η οποία καλυπτόταν από δασική βλάστηση και καταστράφηκε από πυρκαϊά στις 21 Αυγούστου 1997. Η έκτ. με στοιχεία περιμέτρου ΑΒΓΔΑ εμβ. 1890 στρ. έχει κηρυχθεί αναδασωτέα με την αρ. 628/8.7.96 απόφ. Περ/κού Δ/ντή Βοιωτίας (Π.Δ.Α. 16/96), αποφασίζουμε:

Κηρύσσουμε αναδασωτέα με σκοπό τη διατήρηση του δασικού χαρακτήρα, την προστασία και την αποκατάσταση της δασικής βλάστησης, με φυσική ή τεχνητή αναγέννηση, τη δημόσια δασική έκταση Ε= 10,95 στρ. που βρίσκεται στη θέση «Βελαώρα» περ. Κοιν. Πέτρας Ν. Βοιωτίας και καταστράφηκε από πυρκαϊά στις 21 Αυγούστου 1997.

Η παραπάνω αναδασωτέα έκταση προσδιορίζεται από τα στοιχεία: 1, 2, 3, 4, 5, 6, 7, 8, 9, 10, 11, 12, 13, 14, 15, 16, 1 του συνημ/νου τοπογ. διαγρ/τος. με κλ. 1:2000 και σημειώνεται στο απόσπασμα χάρτη με κλ. 1:50.000, που αποτελείουν αναπόσπαστο μέρος της απόφασης αυτής, ορίζεται δε η έκταση:

Βόρεια: Με ιδιοκτησία Μαστική Βικτωρίας, κάτ. Αθηνών.

Νότια: Με δημόσια δασική έκταση.

Ανατολικά: Εν μέρει με ιδιοκτησία Μαστική Βικτωρίας και εν μέρει με ρέμα.

Δυτικά: Με δημόσια δασική έκταση και Γήπεδο Πέτρας.

Η απόφαση αυτή να δημοσιευθεί στην Εφημερίδα της Κυβερνήσεως.

Λιβαδειά, 7 Οκτωβρίου 1997

Με εντολή Γεν. Γραμματέα Περιφέρειας

Ο Διευθυντής Δασών κ.α.α.

ΓΕΩΡΓΙΟΣ Ε. ΜΗΛΙΟΣ


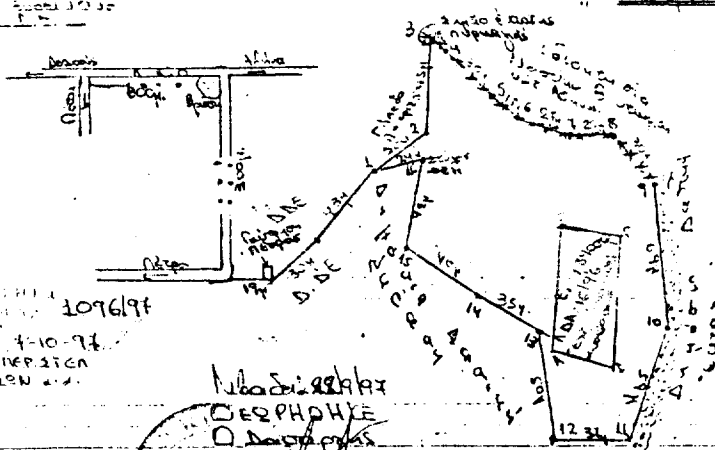


Ποσοστά εμβαδών...

Τοπογραφικό - χάρτη
 Δημόσια δασική έκταση που αποτεριώθηκε με αριθμ. 16/96 στη θέση «Βελαώρα» περ. Κοιν. Πέτρας Ν. Βοιωτίας από πυρκαϊά συνολικά εμβαδού 10,95 στρ.

Η έκταση με στοιχεία περιμέτρου ΑΒΓΔΑ εμβαδού 1890 στρ. έχει κηρυχθεί αναδασωτέα με την αρ. 628/8.7.96 απόφαση Περ/κού Δ/ντή Βοιωτίας (Π.Δ.Α. 16/96).

Προτείνεται να κηρυχθεί αναδασωτέα η κηρυχθεί έκταση αυτή εμβαδού 10,95 στρεμ.



Λιβαδειά 929/97
 Η Στρατηγός
 Σοφία Παπαίου
 Λογιστής

**ΠΟΛΕΟΔΟΜΙΑ
ΑΠΟΦΑΣΕΙΣ**

Αριθ. 8057

(3)

Τροποποίηση ρυμοτομικού σχεδίου Ο.Τ. 864 - 864α - 865
Δημ. Πατρέων.

Ο ΝΟΜΑΡΧΗΣ ΑΧΑΪΑΣ

Έχοντας υπόψη:

1. Το Ν.Δ. της 17.7.1923 «περί σχεδίων πόλεων και κωμών του κράτους» και ειδικότερα τα άρθρα 3 και 70.
2. Τον Α.Ν. 314/1968 (ΦΕΚ 47/Α) όπως τροποποιήθηκαν και συμπληρώθηκαν με το υπ' αριθ. 1018/71 Ν. Διατ/γμα (ΦΕΚ 220/Α) και με την παρ. 3 του άρθρου 34 του Ν. 1577/85 (ΦΕΚ 210/Α).
3. Τις διατάξεις του με αριθ. 183/1986 Π. Διατ/τος (ΦΕΚ 70/Α) και ειδικότερα το άρθρο 1 παρ. 1.
4. Τις με αριθ. 119/17.2.96 και 705/8.10.97 γνωμοδοτήσεις Δημ. Πατρέων.
5. Το με αριθ. 15/20.6.97 πρακτικό όπου η γνωμοδότηση του Σ.Χ.Ο.Π. Νομ. Αχαΐας, αποφασίζουμε:

Άρθρο 1

Εγκρίνεται η τροποποίηση του ρυμοτομικού σχεδίου

και τροποποιούμε τα Ο.Τ. 864 και 865 του εγκ. σχεδίου πόλεως Δ. Πατρέων, δια χαρακτηρισμού τμήματος του Ο.Τ. 864 ως κοινόχρηστου χώρου - πλατείας δημιουργίας οδού πλάτους 8 μ. μεταξύ των Ο.Τ. 864 και 864α και επιβολή απότμησης επί του Ο.Τ. 865.

Η τροποποίηση αυτή αναλυτικά φαίνεται στο με κλίμακα 1:200 τοπογραφικό διάγραμμα που συνοδεύει την παρούσα απόφαση και είναι αναπόσπαστο τμήμα αυτής.

Άρθρο 2

Η παρούσα τροποποίηση επιβαρύνει τον κρατικό προϋπολογισμό το ύψος της οποίας δεν μπορεί να προϋπολογισθεί.

Άρθρο 4


Η ισχύς της παρούσης απόφασης αρχίζει από την ημέρα δημοσίευσης στην Εφημερίδα της Κυβερνήσεως.

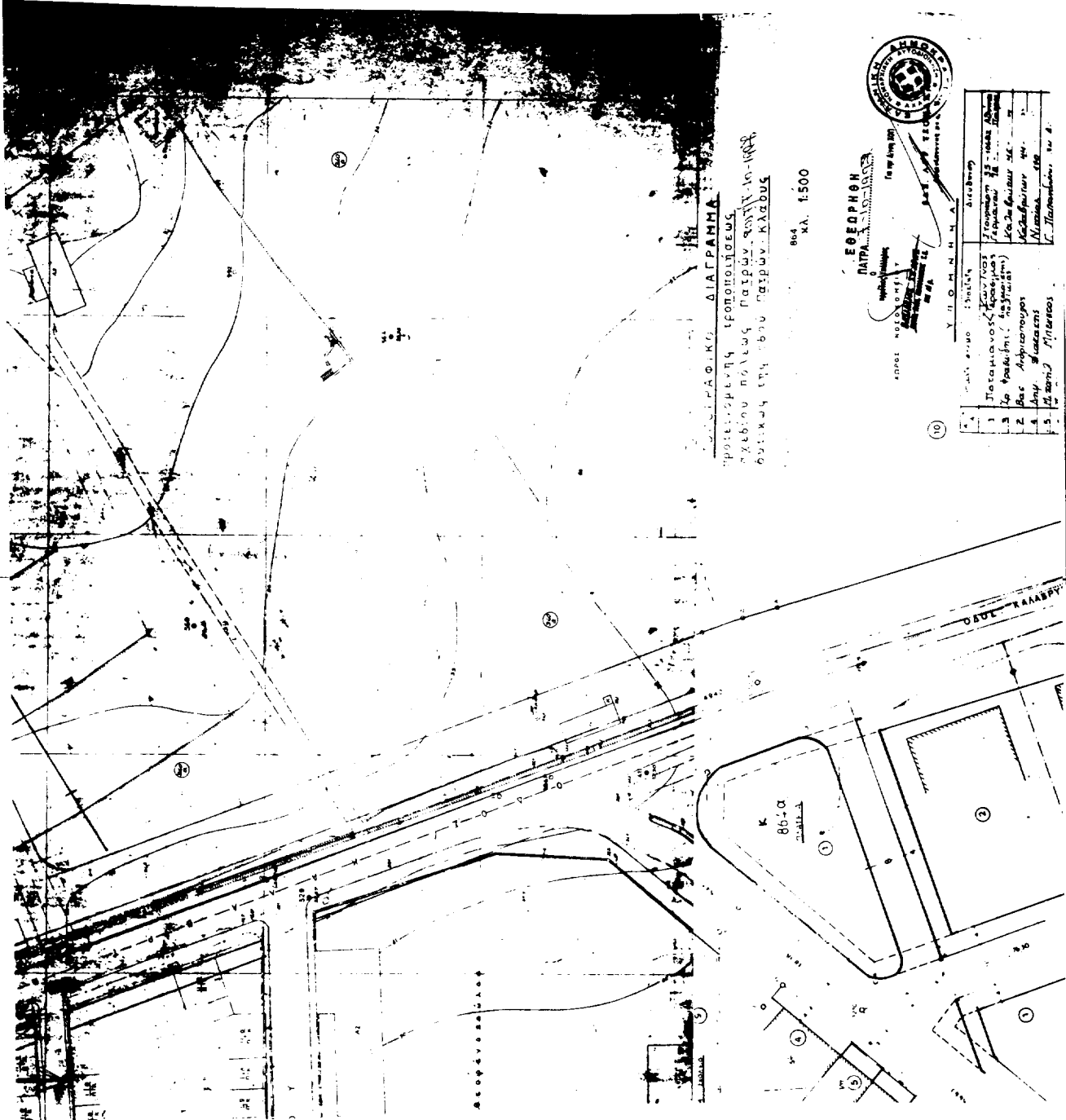
Η παρούσα απόφαση να δημοσιευθεί στην Εφημερίδα της Κυβερνήσεως.

Πάτρα, 7 Οκτωβρίου 1997

Ο Νομάρχης

ΕΥΣΤ. ΑΘΑΝΑΣΟΠΟΥΛΟΣ-ΣΕΡΕΤΗΣ





864
 κ.λ. 1:500

ΕΞΟΥΣΙΟΧΡΗΣΗ
 ΠΑΤΡΑ

ΥΠΟΜΟΝΗ

ΥΠΟΜΟΝΗ

ΥΠΟΜΟΝΗ



1	ΥΠΟΜΟΝΗ	ΥΠΟΜΟΝΗ	ΥΠΟΜΟΝΗ
2	ΥΠΟΜΟΝΗ	ΥΠΟΜΟΝΗ	ΥΠΟΜΟΝΗ
3	ΥΠΟΜΟΝΗ	ΥΠΟΜΟΝΗ	ΥΠΟΜΟΝΗ
4	ΥΠΟΜΟΝΗ	ΥΠΟΜΟΝΗ	ΥΠΟΜΟΝΗ
5	ΥΠΟΜΟΝΗ	ΥΠΟΜΟΝΗ	ΥΠΟΜΟΝΗ

