



04009152210970008



8515

ΕΦΗΜΕΡΙΣ ΤΗΣ ΚΥΒΕΡΝΗΣΕΩΣ

ΤΗΣ ΕΛΛΗΝΙΚΗΣ ΔΗΜΟΚΡΑΤΙΑΣ

ΤΕΥΧΟΣ ΤΕΤΑΡΤΟ

Αρ. Φύλλου 915

22 Οκτωβρίου 1997

ΠΕΡΙΕΧΟΜΕΝΑ

ΑΝΑΔΑΣΩΣΕΙΣ

ΑΠΟΦΑΣΕΙΣ

- Κήρυξη αναδασωτέας έκτασης $E=0,270$ στρ. στη θέση «Καφορούτη» περ. Κοιν. Παύλου Ν. Βοιωτίας 1
Κήρυξη αναδασωτέας έκτασης $E=215,0$ στρ. στη θέση «Τσάρεσι» περ. Κοιν. Προφήτη Ηλία Ν. Βοιωτίας . 2

ΠΟΛΕΟΔΟΜΙΑ

ΑΠΟΦΑΣΕΙΣ

- Επανεγκριση ρυμοτομικού σχεδίου Ο.Τ. 861 - 862 - 864 - 868 Δ. Πατρέων 3

ΑΝΑΔΑΣΩΣΕΙΣ

ΑΠΟΦΑΣΕΙΣ

- Αριθ. 1043 (1)
Κήρυξη αναδασωτέας έκτασης $E=0,270$ στρ. στη θέση «Καφορούτη» περ. Κοιν. Παύλου Ν. Βοιωτίας.

Ο ΓΕΝ. ΓΡΑΜ. ΠΕΡΙΦ. ΣΤΕΡΕΑΣ ΕΛΛΑΔΑΣ

Έχοντας υπόψη:

1. Τις διατάξεις του άρθρου 117 παρ. 3 του Συντάγματος της Χώρας, την αριθμ. 38 παρ. 1 και 41 παρ. 1 του Ν. 998/79 ως και του άρθρ. 12 παρ. 2 του Ν. 2040/92 «Ρύθμιση θεμάτων αρμοδιότητας Υπ. Γεωργίας κ.λπ.».
2. Τις αριθμ. α) 160417/1180/8.7.80 και β) 182447/3049/24.9.80 διαταγές του Υπ. Γεωργίας.
3. Τις διατάξεις του Ν. 2503/97 και την αριθμ. 6747/

29.9.97 απόφαση Γεν. Γραμ. Περιφ. Στ. Ελλάδας περί αρμοδιοτήτων.

4. Την αρ. 2396/14.8.97 αναφορά - πρόταση του Δασαρχείου Λιβαδειάς για κήρυξη ως αναδασωτέας δημόσιας δασικής έκτασης $E = 0,270$ στρ. στη θέση «Καφορούτη» περιφέρειας Κοιν. Παύλου Ν. Βοιωτίας, η οποία καλυπτόταν από δασική βλάστηση και καταστράφηκε από πυρκαϊά στις 25 Ιουλίου 1997, αποφασίζουμε:

Κηρύσσουμε αναδασωτέα με σκοπό τη διατήρηση του δασικού χαρακτήρα, την προστασία και την αποκατάσταση της δασικής βλάστησης, με φυσική ή τεχνητή αναγέννηση, τη δημόσια δασική έκταση $E = 0,270$ στρ. που βρίσκεται στη θέση «Καφορούτη» περιφέρειας Κοιν. Παύλου Ν. Βοιωτίας και καταστράφηκε από πυρκαϊά στις 25 Ιουλίου 1997.

Η παραπάνω αναδασωτέα έκταση προσδιορίζεται από τα στοιχεία Α, Β, Γ, Δ, Α του συν/νου τοπογρ. διαγράμματος και σημειώνεται στο απόσπασμα χάρτη με κλ. 1:50.000, που αποτελούν αναπόσπαστο μέρος της απόφασης αυτής, ορίζεται δε η έκταση:

Βόρεια: Με δημόσια δασική έκταση.

Νότια: Με δημόσια δασική έκταση.

Ανατολικά: Με δημόσια δασική έκταση.

Δυτικά: Με δημόσια δασική έκταση.

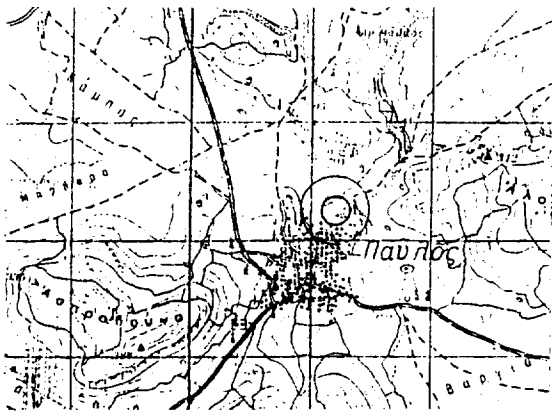
Η απόφαση αυτή να δημοσιευθεί στην Εφημερίδα της Κυβερνήσεως.

Λιβαδειά, 7 Οκτωβρίου 1997

Με εντολή Γεν. Γραμ. Περιφέρειας
Ο Διευθυντής Δασών κ.α.α.
ΓΕΩΡΓΙΟΣ ΕΥΣΤ. ΜΗΛΙΟΣ

ΑΠΟΣΠΑΣΜΑ ΧΑΡΤΗ ΜΕΤΑΒΛΗΣ

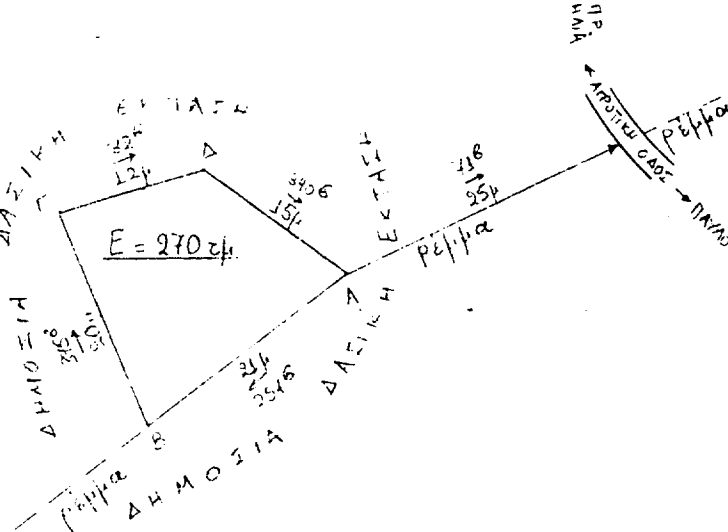
ΚΛΙΜΑΚΑ 1:50.000



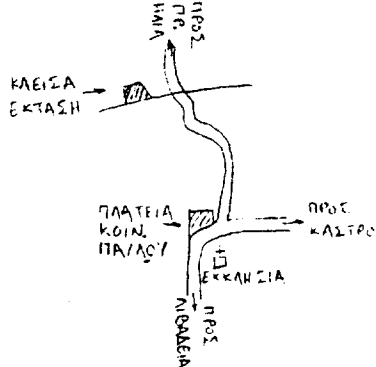
⊙ Θέση καείσης εκτάσεως

ΤΟΠΟΓΡΑΦΙΚΟ ΔΙΑΓΡΑΜΜΑ

Επιφάνεια δασικής εκτάσεως στην θέση "Καυφορούσι", κοινότητας Πάβλου Ν. Βοιωτίας που καίχκε στις 25-7-97. ΕΛΕΥΘΕΡΑ = 270 τ.μ.



ΟΔΟΠΟΡΙΚΟ ΣΧΗΜΑΤΙΣΜΑ



Θαυροβύκει
Ανύκει στην υπ. αρ. 104397 από φ.
Δ/ση Δασών & Βοιωτίας
Λιβαδιά 4 - 10 - 97
Επτολ. Γεν. Γραμ. Περ. Σερ. Ελλάδας
Ο Δ/της Δασών & Βοιωτίας



ΘΕΩΡΗΘΗΚΕ
Λήθηκε στο 2396/14:8-97
Γραφείο μας
Λιβαδιά 14-9-97



Ο Συντάξας

ΚΟΥΡΕΠΗΣ ΙΩΑΝΝΗΣ
Δασολόγος

ΠΟΛΕΟΔΟΜΙΑ**ΑΠΟΦΑΣΕΙΣ**

Αριθ. 7009

(3)

Επανεγκριση ρυμοτομικού σχεδίου Ο.Τ. 861 - 862 - 864 - 868 Δ. Πατρέων.

Ο ΝΟΜΑΡΧΗΣ ΑΧΑΪΑΣ

Έχοντας υπόψη:

1. Το Ν.Δ. της 17.7.1923 «περί σχεδίων πόλεων και κωμών του κράτους» και ειδικότερα τα άρθρα 3 και 70.

2. Τον Α.Ν. 314/1968 (ΦΕΚ 47/Α) όπως τροποποιήθηκαν και συμπληρώθηκαν με το υπ' αριθμ. 1018/71 Ν. Διάταγμα (ΦΕΚ 220/Α) και με την παρ. 3 του άρθρου 34 του ν. 1577/85 (ΦΕΚ 210/Α).

3. Τις διατάξεις του με αριθ. 183/1986 Π.Δ/τος (ΦΕΚ 70/Α) και ειδικότερα το άρθρο 1 παρ. 1.

4. Την με αριθ. 706/96 γνωμοδότηση Δ.Σ. Δήμου Πατρέων.

5. Το με αριθ. 11/23.5.97 πρακτικό όπου η γνωμοδότηση του Σ.Χ.Ο.Π. Νομ. Αχαΐας, αποφασίζουμε:

Άρθρο 1

Επανεγκρίνουμε το σχέδιο πόλεως στον Ο.Τ. 861 - 862

- 864 - 868 Δ. Πατρέων και όπου αυτά είχαν εγκριθεί με το Δ/γμα 22.1.1971 ΦΕΚ 37Δ/71.

Η ως άνω επανεγκριση γίνεται λόγω της σοβαρής πολεοδομικής ανάγκης διατήρησης της εγκεκριμένης ρυμοτομίας και της πρόθεσης για την άμεση αποζημίωση των ιδιοκτητών.

Η τροποποίηση αυτή αναλυτικά φαίνεται στο με κλίμακα 1:500 τοπογραφικό διάγραμμα που συνοδεύει την παρούσα απόφαση και είναι αναπόσπαστο τμήμα αυτής.

Άρθρο 2

Η παρούσα τροποποίηση επιβαρύνει τον κρατικό προϋπολογισμό το ύψος του οποίου δεν μπορεί να υπολογισθεί.

Άρθρο 4


Η ισχύς της παρούσης απόφασης αρχίζει από την ημέρα δημοσίευσης στην Εφημερίδα της Κυβερνήσεως.

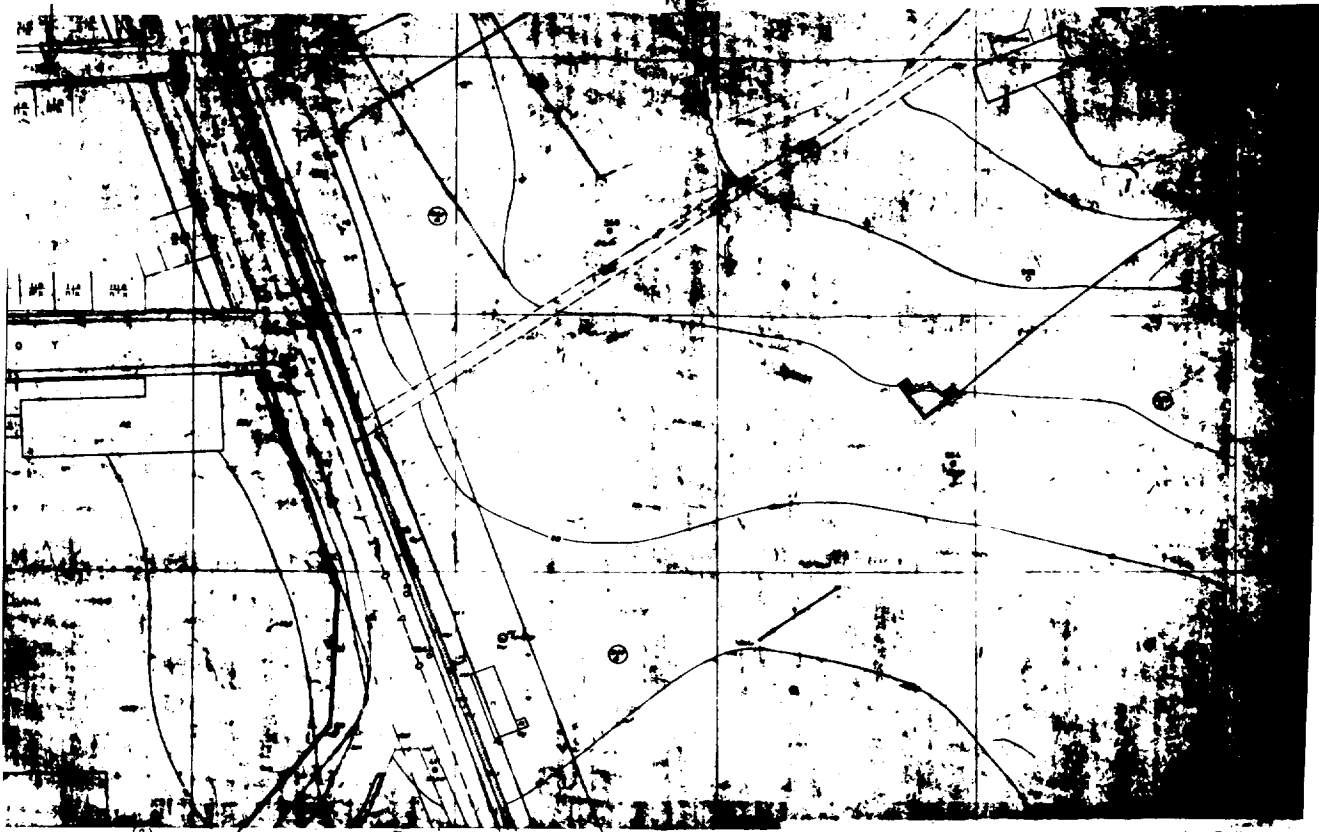
Η παρούσα να δημοσιευθεί στην Εφημερίδα της Κυβερνήσεως.

Πάτρα, 7 Οκτωβρίου 1997

Ο Νομάρχης

ΕΥΣΤ. ΑΘΑΝΑΣΟΠΟΥΛΟΣ-ΣΕΡΕΤΗΣ





ΣΥΝΟΧΗ ΠΑΤΡΩΝ
 ΤΕΧΝΙΚΗ ΥΠΟΜΟΝΗ
 ΔΕΛΤΑ ΚΑΝΑΛΙΟΥ
 ΣΥΜΒΟΛΙΣΤΩΝ & ΛΟΓΙΣΜΩΝ

ΕΡΕΥΡΗΘΗ
 η επιφάνεια των υπ' αριθ. 106/16
 τετραγώνων του Δημοτικού Συμβουλίου.
 Πάτρα 11-4-94

Ο ΕΥΡΕΥΡΗΘΗΣ
 ΠΡΟΪΚΤΗΣ ΣΥΜΒΟΛΙΣΤΩΝ
 & ΛΟΓΙΣΜΩΝ

ΥΠΟΥΡΓΟΣ ΜΕΛΟΣ ΚΟΛΛΙΩΝ

1000/8-10-1994

ΕΡΕΥΡΗΘΗ
 ΠΑΤΡΑ 3-10-1994

ΕΥΡΕΥΡΗΘΗΣ
 ΠΡΟΪΚΤΗΣ ΣΥΜΒΟΛΙΣΤΩΝ & ΛΟΓΙΣΜΩΝ

