




04001122502980008



945

ΕΦΗΜΕΡΙΣ ΤΗΣ ΚΥΒΕΡΝΗΣΕΩΣ

ΤΗΣ ΕΛΛΗΝΙΚΗΣ ΔΗΜΟΚΡΑΤΙΑΣ

ΤΕΥΧΟΣ ΤΕΤΑΡΤΟ

Αρ. Φύλλου 112

25 Φεβρουαρίου 1998

ΠΕΡΙΕΧΟΜΕΝΑ

ΑΝΑΔΑΣΩΣΕΙΣ ΑΠΟΦΑΣΕΙΣ

- Κήρυξη ως αναδασωτέας έκτασης 4.811 τετρ. μέτρων στη θέση «Στενόλακκα» περιφέρειας κοιν/τας Ρουπακιάς του Νομού Αχαΐας 1
- Κήρυξη ως αναδασωτέας έκτασης εμβαδού δέκα στρεμμάτων εκατόν δώδεκα και 66/100 τ.μ. (10,112.66) στη θέση «Σιάστη» περιφέρειας Κοινότητας Κουκλιών Ν. Ιωαννίνων 2

ΠΟΛΕΟΔΟΜΙΑ ΑΠΟΦΑΣΕΙΣ

- Τροποποίηση ρυμοτομικού σχεδίου Παραλίας Πλατάνου Ν. Αχαΐας 3
- Τροποποίηση ρυμοτομικού σχεδίου κοιν. Αιγείρας Ν. Αχαΐας 4

ΑΠΟΦΑΣΕΙΣ

- Παρακατάθεση αποζημίωσης για την απαλλοτρίωση εκτάσεων στους Δήμους Αθηναίων και Ν. Σμύρνης 5

ΑΝΑΔΑΣΩΣΕΙΣ ΑΠΟΦΑΣΕΙΣ

- Αριθ. 315 (1)
Κήρυξη ως αναδασωτέας έκτασης 4.811 τετρ. μέτρων στη θέση «Στενόλακκα» περιφέρειας Κοινότητας Ρουπακιάς του Νομού Αχαΐας.

Ο ΓΕΝΙΚΟΣ ΓΡΑΜΜΑΤΕΑΣ ΠΕΡΙΦ. ΔΥΤ. ΕΛΛΑΔΑΣ

Έχοντας υπόψη:

- Το άρθρο 117 παρ. 3 του Συντάγματος της χώρας.
- Τις διατάξεις του Ν. 2503/97 «Διοίκηση, οργάνωση,

στελέχωση της Περιφέρειας, ρύθμιση θεμάτων για την τοπική αυτοδιοίκηση και άλλες διατάξεις».

3. Την αριθμ. 159/10.9.1997 απόφασή μας «Μεταβίβαση εξουσίας προς υπογραφή» στους προϊσταμένους των υπηρεσιών.

4. Τις διατάξεις του Ν. 998/1979 «Περί προστασίας των δασών και των δασικών εκτάσεων» και συγκεκριμένα:

- Του άρθρου 41 παρ. 1.
- Του άρθρου 38 παρ. 2.
- Του άρθρου 70 παρ. 3 του Ν. 998/79 όπως συμπληρώθηκε με το Ν. 2040/92.

5. Τις σχετικές διαταγές του Υπουργείου Γεωργίας.

6. Την αριθ. 422/26.1.1998 πρόταση του Δασαρχείου Πατρών «περί κηρύξεως αναδασωτέας της αναφερόμενης στο θέμα έκτασης», αποφασίζουμε:

Κηρύσσουμε αναδασωτέα, με σκοπό την αποκατάσταση, με φυσική ή τεχνητή αναγέννηση, της δασικής βλάστησης που καταστράφηκε από παράνομη εκχέρσωση-κατάληψη που έγινε από τον Ανδρέα Νικ. Αβραμόπουλο, κάτοικο Πατρών και διαπιστώθηκε στα τέλη Νοεμβρίου 1997, τη δημόσια δασική έκταση από αείφυλλα πλατύφυλλα (πυρηνάρια, σχίνα, κουμαριές) συνολικού εμβαδού τεσσάρων στρεμμάτων οκτακοσίων έντεκα τετραγωνικών μέτρων (4,811 στρεμ.) στη θέση «Στενόλακα» περιφέρειας Κοιν/τας Ρουπακιάς και η οποία προσδιορίζεται από τα στοιχεία ΑΒΓΔΕΖΗΘΙΚΛΜΑ, όπως φαίνονται στο συνημμένο διάγραμμα, το οποίο αποτελεί αναπόσπαστο μέρος της απόφασης αυτής και έχει όρια:

Ανατολικά: Με ρέμα και διάφορους αγρούς.

Δυτικά: Με ελαιώνα ιδίου εκχερσωτή.

Βόρεια: Ομοίως ως ανωτέρω και ρέμα.

Νότια: Ομοίως ως ανωτέρω και δημόσια δασική έκταση.

Η απόφαση αυτή να δημοσιευθεί στην Εφημερίδα της Κυβερνήσεως.

Πάτρα, 3 Φεβρουαρίου 1998

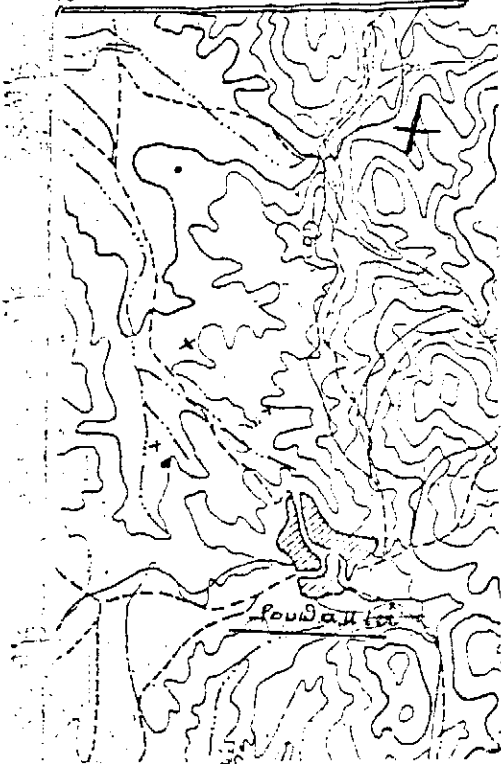
Με εντολή Γεν. Γραμ. Περιφέρειας

Η Διευθύντρια Δασών

ΕΥΜΟΡΦΙΑ ΠΑΝΤΑΖΗ

Δι. Π. Σ. Π. Ο. Σ. Κ. Α. Χ. Α. Ρ. Ο. Υ.
ΠΕΡΙΦ. ΛΟΙΩΝ ΡΟΥΠΑΚΙΑΣ
ΚΛΙΜΑΚΑ 1:20.000.

Δ. Υ. Π. Ο. Σ. 315/3-2 Δ. Υ. Π. Ο. Σ. Δ. Υ. Π. Ο. Σ.
Δ. Υ. Π. Ο. Σ. Α. Υ. Π. Ο. Σ.

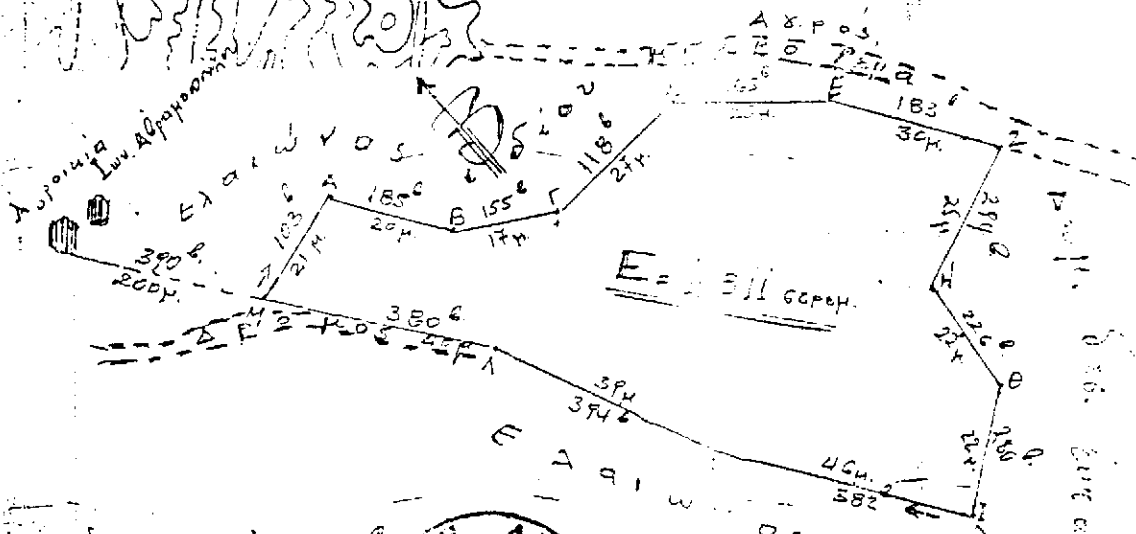


Τοπογραφικό Διαβέβημα

Δι. Π. Σ. Π. Ο. Σ. Κ. Α. Χ. Α. Ρ. Ο. Υ.
ΠΕΡΙΦ. ΛΟΙΩΝ ΡΟΥΠΑΚΙΑΣ
ΚΛΙΜΑΚΑ 1:20.000.


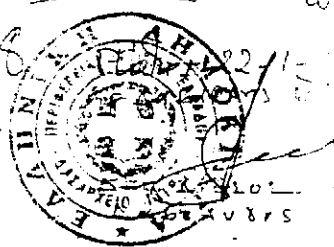
⊕ Δι. Π. Σ. Π. Ο. Σ. Κ. Α. Χ. Α. Ρ. Ο. Υ.
ΠΕΡΙΦ. ΛΟΙΩΝ ΡΟΥΠΑΚΙΑΣ
ΚΛΙΜΑΚΑ 1:20.000.

ΚΛΙΜΑΚΑ 1:20.000.



Πάρελ 22-1-1998
Α. Δ. Ο. Σ. Ο. Σ. Α. Υ. Π. Ο. Σ.

Γ. Καραϊωάννης



ΠΟΛΕΟΔΟΜΙΑ**ΑΠΟΦΑΣΕΙΣ**

Αριθ. 3/98

(3)

Τροποποίηση ρυμοτομικού σχεδίου Παραλίας Πλατάνου Ν. Αχαΐας.

Ο ΝΟΜΑΡΧΗΣ ΑΧΑΪΑΣ

Έχοντας υπόψη:

1. Το Ν.Δ. της 17.7.1923 «περί σχεδίων πόλεων και κωμών του κράτους» και ειδικότερα τα άρθρα 3 και 70.
2. Τον Α.Ν. 314/1968 (ΦΕΚ 47/Α), όπως τροποποιήθηκαν και συμπληρώθηκαν με το υπ' αριθ. 1018/71 Ν.Δ/γμα (ΦΕΚ 220/Α) και με την παρ. 3 του άρθρου 34 του Ν. 1577/85 (ΦΕΚ 210/Α).
3. Τις διατάξεις του με αριθ. 183/1986 Π.Δ/τος (ΦΕΚ 70/Α) και ειδικότερα το άρθρο 1 παρ. 1.
4. Την με αριθ. 9/1993 γνωμοδότηση Κοιν. Συμβουλίου Παραλ. Πλατάνου.
5. Το με αριθ. 15/20.9.1997 πρακτικό όπου η γνωμοδότηση του Σ.Χ.Ο.Π. Νομ. Αχαΐας, αποφασίζουμε:

Άρθρο 1

Εγκρίνεται η τροποποίηση του ρυμοτομικού σχεδίου και τροποποιούμε εμπροσθεν των ιδιοκτησιών Γ. Ράλλη, Ζαφειρακοπούλου, Αναστασοπούλου, Κατσίνα στο σχέδιο πόλεως Παραλίας Πλατάνου.

Η τροποποίηση αυτή αναλυτικά φαίνεται στο με κλίμακα 1:500 τοπογραφικό διάγραμμα που συνοδεύει την παρούσα απόφαση και είναι αναπόσπαστο τμήμα αυτής.

Άρθρο 2

Η παρούσα τροποποίηση επιβαρύνει τον κρατικό προϋπολογισμό, το ύψος της δαπάνης δεν μπορεί να προϋπολογισθεί.

Άρθρο 4

Η ισχύς της παρούσης απόφασης αρχίζει από την ημέρα δημοσίευσης στην Εφημερίδα της Κυβερνήσεως.

Η παρούσα να δημοσιευθεί στην Εφημερίδα της Κυβερνήσεως.

Πάτρα, 10 Φεβρουαρίου 1998

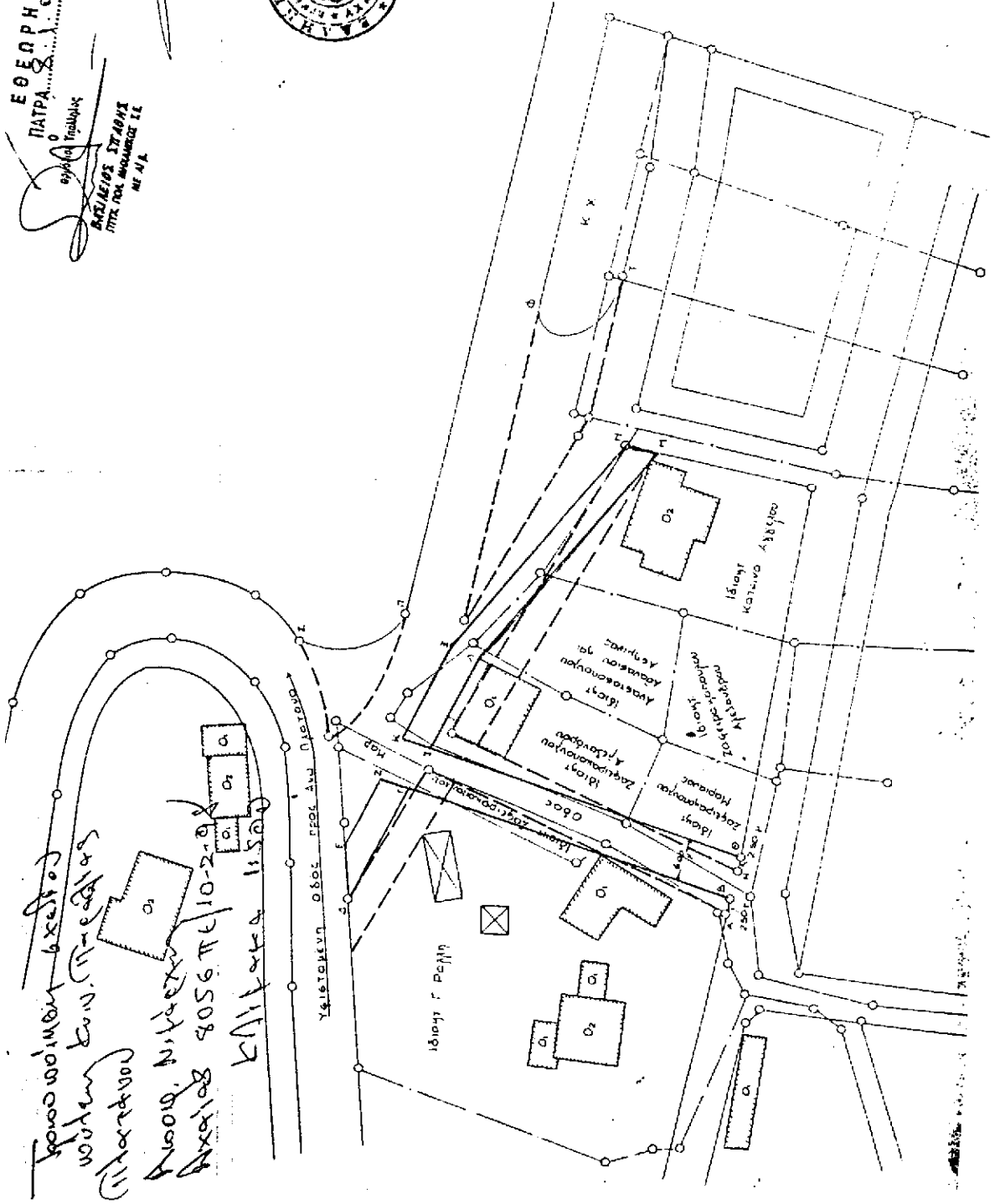
Ο Νομάρχης

ΕΥΣΤΑΘΙΟΣ ΑΘΑΝΑΣΟΠΟΥΛΟΣ-ΣΕΡΕΤΗΣ

ΕΘΕΡΗΘΗ
ΠΑΤΡΑ
ΕΥΡΩΠΑΪΚΟ ΚΑΙΝΟΤΟΜΟ ΛΟΓΙΣΤΗΡΙΟ
ΕΥΡΩΠΑΪΚΟ ΚΑΙΝΟΤΟΜΟ ΛΟΓΙΣΤΗΡΙΟ
ΕΥΡΩΠΑΪΚΟ ΚΑΙΝΟΤΟΜΟ ΛΟΓΙΣΤΗΡΙΟ
ΕΥΡΩΠΑΪΚΟ ΚΑΙΝΟΤΟΜΟ ΛΟΓΙΣΤΗΡΙΟ



ΑΚΡΙΒΩΣ ΑΝΤΙΓΡΑΦΗ
ΜΙΣΘΩΤΗΡΙΑΚΗ ΜΑΡΤΙΑ
ΔΟΥΚΕΥΣΗΣ Π.Α.Υ.



Προσδιορισμός θέσης
κατασκευής κτιρίου
Αριθμ. Μητρώου
Αριθμ. 8056 Τ/Ε/10-2-0
ΚΑΤΑΣΤΑΣΗ 1150

ΥΠΟΔΟΜΗ ΔΕΛΤΑ 1050 ΣΟΦΟ ΥΠΟΔΟΜΗ

Αριθ. 13382

(4)

Τροποποίηση ρυμοτομικού σχεδίου Κοιν. Αιγείρας Ν. Αχαΐας.

Ο ΝΟΜΑΡΧΗΣ ΑΧΑΪΑΣ

Έχοντας υπόψη:

1. Το Ν.Δ. της 17.7.1923 «περί σχεδίων πόλεων και κωμών του κράτους» και ειδικότερα τα άρθρα 3 και 70.
2. Τον Α.Ν. 314/1968 (ΦΕΚ 47/Α), όπως τροποποιήθηκαν και συμπληρώθηκαν με το υπ' αριθ. 1018/71 Ν.Δ/γμα (ΦΕΚ 220/Α) και με την παρ. 3 του άρθρου 34 του Ν. 1577/85 (ΦΕΚ 210/Α).
3. Τις διατάξεις του με αριθ. 183/1986 Π.Δ/τος (ΦΕΚ 70/Α) και ειδικότερα το άρθρο 1 παρ. 1.
4. Την με αριθ. 81/1997 γνωμοδότηση Κοιν. Αιγείρας.
5. Το με αριθ. 23/17.10.1997 πρακτικό όπου η γνωμοδότηση του Σ.Χ.Ο.Π. Νομ. Αχαΐας, αποφασίζουμε:

Άρθρο 1

α) Εγκρίνεται η τροποποίηση του ρυμοτομικού σχεδίου και τροποποιούμε τα Ο.Τ. 117-118 μετατοπίζοντας τμήμα

της εγκ. οδού, ούτως ώστε να καταλαμβάνει τμήμα της υπάρχουσας κοινοτικής οδού.

β) Χαρακτηρίζεται ως πεζόδρομος λόγω υπάρχοντος σχολείου.

Η τροποποίηση αυτή αναλυτικά φαίνεται στο με κλίμακα 1:200 τοπογραφικό διάγραμμα που συνοδεύει την παρούσα απόφαση και είναι αναπόσπαστο τμήμα αυτής.

Άρθρο 2

Η παρούσα τροποποίηση δεν επιβαρύνει τον κρατικό προϋπολογισμό.

Άρθρο 4

Η ισχύς της παρούσης απόφασης αρχίζει από την ημέρα δημοσίευσης στην Εφημερίδα της Κυβερνήσεως.

Η παρούσα να δημοσιευθεί στην Εφημερίδα της Κυβερνήσεως.

Πάτρα, 24 Οκτωβρίου 1997

Ο Νομάρχης

ΕΥΣΤΑΘΙΟΣ ΑΘΑΝΑΣΟΠΟΥΛΟΣ-ΣΕΡΕΤΗΣ

ΑΝΑΚΟΙΝΩΣΕΙΣ

(5)
Παρακατάθεση αποζημίωσης για την απαλλοτρίωση εκτάσεων στους Δήμους Αθηναίων και Ν. Σμύρνης.

Ο ΔΗΜΑΡΧΟΣ ΑΘΗΝΑΙΩΝ

Έχοντας υπόψη τα άρθρα 7 του Α.Ν. 1731/1939 και Ν.Δ. 797/1971 αντιστοίχως, «Περί αναγκαστικών απαλλοτριώσεων», όπως αυτά τροποποιήθηκαν και συμπληρώθηκαν μεταγενέστερα, φέρομε σε γνώση των πάρακάτω αναφερομένων, δηλαδή:

αα) των κεκτημένων ή αξιούντων δικαιώματα κυριότητας επί των απαλλοτριωθείσων εκτάσεων, λόγω ρυμοτομίας, κατ' εφαρμογήν των από 9.6.1973, 18.12.1985, 11.3.1957, 12.6.1959, 7.7.1978, 20.4.1981 και 31.12.1986 Διαταγμάτων εγκριθέντων και ισχυόντων ρυμοτομικών σχεδίων των Δήμων Αθηναίων και Νέας Σμύρνης, και της προς τούτο εκδοθείσης 5/1995 πράξεως αναλογισμού αποζημίωσης της Διευθύνσεως Πολεοδομίας της Νομαρ-

χίας Αθηνών, η οποία κυρώθηκε με την 18000/923/668/13.11.1995 απόφαση του Νομάρχου Αθηνών, κειμένων εντός των κτηματικών περιφερειών των Δήμων Αθηναίων και Ν. Σμύρνης και επί των οδών Πρασνίκα-Κασνέση και Ακρωτηρίου,

ββ) των τυχόν εγγεγραμμένων ενυποθήκων ή κατασχόμενων δανειστών ή τρίτων διεκδικητών επί των ως άνω απαλλοτριωθείσων εκτάσεων, ότι η καθορισθείσα οριστική τιμή μονάδος αποζημίωσης για την απαλλοτρίωση των ανωτέρω εκτάσεων μετά των επικειμένων τους, δυνάμει της υπ' αριθμόν 6517/1997 αποφάσεως του Εφετείου Αθηνών (Τμήμα 2ο), κατατέθηκε στο Ταμείο Παρακαταθηκών και Δανείων και εκδόθηκε το με αριθμό 4059/12.1.1998 γραμμάτιο συστάσεως παρακαταθήκης δια το ποσό των οκτώ εκατομμυρίων εκατόν ογδόντα εννέα χιλιάδων εκατόν σαράντα πέντε (8.189.1450) δραχμών.

Αθήνα, 19 Ιανουαρίου 1998

Ο Δήμαρχος
ΔΗΜΗΤΡΙΟΣ ΑΒΡΑΜΟΠΟΥΛΟΣ