



04001132502980008



953

ΕΦΗΜΕΡΙΣ ΤΗΣ ΚΥΒΕΡΝΗΣΕΩΣ

ΤΗΣ ΕΛΛΗΝΙΚΗΣ ΔΗΜΟΚΡΑΤΙΑΣ

ΤΕΥΧΟΣ ΤΕΤΑΡΤΟ

Αρ. Φύλλου 113

25 Φεβρουαρίου 1998

ΠΕΡΙΕΧΟΜΕΝΑ

ΑΠΑΛΛΟΤΡΙΩΣΕΙΣ

ΑΝΑΚΟΙΝΩΣΕΙΣ

Παρακατάθεση αποζημίωσης ιδιοκτησιών για την απαλλοτρίωση στην περιοχή Αγίου Γεωργίου στην Κόρινθο.....

ΠΟΛΕΟΔΟΜΙΑ

ΑΠΟΦΑΣΕΙΣ

Τροποποίηση ρυμοτομικού σχεδίου Πατρών Ν. Αχαΐας..... 2
Τροποποίηση ρυμοτομικού σχεδίου Κοιν. Αιγών Ν. Αχαΐας..... 3

ΑΝΑΚΟΙΝΩΣΕΙΣ

Παρακατάθεση αποζημίωσης για την απαλλοτρίωση εκτάσεων στο Δήμο Αθηναίων..... 4

ΑΠΑΛΛΟΤΡΙΩΣΕΙΣ

ΑΝΑΚΟΙΝΩΣΕΙΣ

Αριθ. 923

(1)

Παρακατάθεση αποζημίωσης ιδιοκτησιών για την απαλλοτρίωση στην περιοχή Αγίου Γεωργίου στην Κόρινθο.

Ο ΝΟΜΑΡΧΗΣ ΚΟΡΙΝΘΙΑΣ

Γνωστοποιεί ότι:

Με το υπ' αριθμό 057630/4.2.1998 γραμμάτιο συστάσεως παρακαταθήκης του Γραφείου Παρακαθηκών Κορίνθου εκ δρχ. (97.308.500) εννενήντα επτά εκατομμύρια τριακόσιες οκτώ χιλιάδες πεντακόσιες, κατετέθη από την Ν.Α. για αποζημίωση ιδιοκτησιών για την απολλοτρίωση στην περιοχή Αγίου Γεωργίου στην Κόρινθο για την ανέγερση - κατασκευή Γ Γυμνασίου Κορίνθου σύμφωνα με την απόφαση 163/29.11.1996 του Νομαρχιακού Συμβουλίου της Ν.Α. Κορινθίας, της υπ' αριθμ. 153/97 απόφασης Μονομ. Πρωτοδικείου Κορίνθου περί καθορι-

σμού προσωρινής τιμής μονάδας και της αριθμ. 4171/1997 μεταγραφής της 163/96 απόφασης της Ν.Α. στον τόμο 463/38 των Βιβλίων Μεταγραφών τ έως Δ. Κορινθίων.

Η αποζημίωση αυτή θα αποδοθεί στους εικοζομένους δικαιούχους που θα αναγνωρισθούν με δικαστική απόφαση.

Κόρινθος, 10 Φεβρουαρίου 1998

Ο Νομάρχης
ΑΓΓΕΛΟΣ ΜΑΝΩΛΑΚΗΣ

ΠΟΛΕΟΔΟΜΙΑ

ΑΠΟΦΑΣΕΙΣ

Αριθ. 2

(2)

Τροποποίηση ρυμοτομικού σχεδίου Πατρών Ν. Αχαΐας.

Ο ΝΟΜΑΡΧΗΣ ΑΧΑΪΑΣ

Έχοντας υπόψη:

1) Το Ν.Δ. της 17.7.1923 «περί σχεδίων πόλεων και κωμών του κράτους» και ειδικότερα τα άρθρα 3 και 70.

2) Τον Α.Ν. 314/1968 (Φ.Ε.Κ.47/Α) όπως τροποποιήθηκαν και συμπληρώθηκαν με το υπ' αριθμ. 1018/71 Ν. Διάταγμα (Φ.Ε.Κ. 220/Α') και με την παρ. 3 του άρθρου 34 του Ν.1577/85 (Φ.Ε.Κ. 210/Α').

3) Τις διατάξεις του με αριθμ. 183/1986 Π. Διατάγματος (Φ.Ε.Κ. 70/Α) και ειδικότερα το άρθρο παρ. 1.

4) Τις με αριθμ. 763/95 και 1057/97 γνωμοδοτήσεις του Δημοτ. Συμβ. Δήμου Πάτρας.

5) Το με αριθμ. 1/16.1.1998 πρακτικό όπου η γνωμοδότηση του Σ.Χ.Ο.Π. Νομού Αχαΐας, αποφασίζουμε:

Άρθρο 1. Εγκρίνεται η τροποποίηση του ρυμοτομικού σχεδίου της πόλεως Πατρών, μεταξύ των οδών Ευβοίας στα Ζαρουχλείκα (περιοχή Αγίου Διονυσίου Αεροπαγίτου) διά αναγνωρίσεως: α) Υπάρχοντος κοινοχρήστου διαμορφωμένου δρόμου πλάτους 5 μ. σε όλο το υπάρχον μήκος. β) Τμήματος της υφισταμένης οδού Λαΐου και τη δημιουργία αποτμήσεων στα δύο νέα δημιουργούμενα ΟΤ μεταξύ των προαναφερομένων δρόμων.

Η τροποποίηση αυτή αναλυτικά φαίνεται στο με κλίμα-

κα 1:200 τοπογραφικό διάγραμμα που συνοδεύει την παρούσα απόφαση και είναι αναπόσπαστο τμήμα αυτής.

Άρθρο 2. Η παρούσα τροποποίηση δεν επιβαρύνει τον κρατικό προϋπολογισμό.

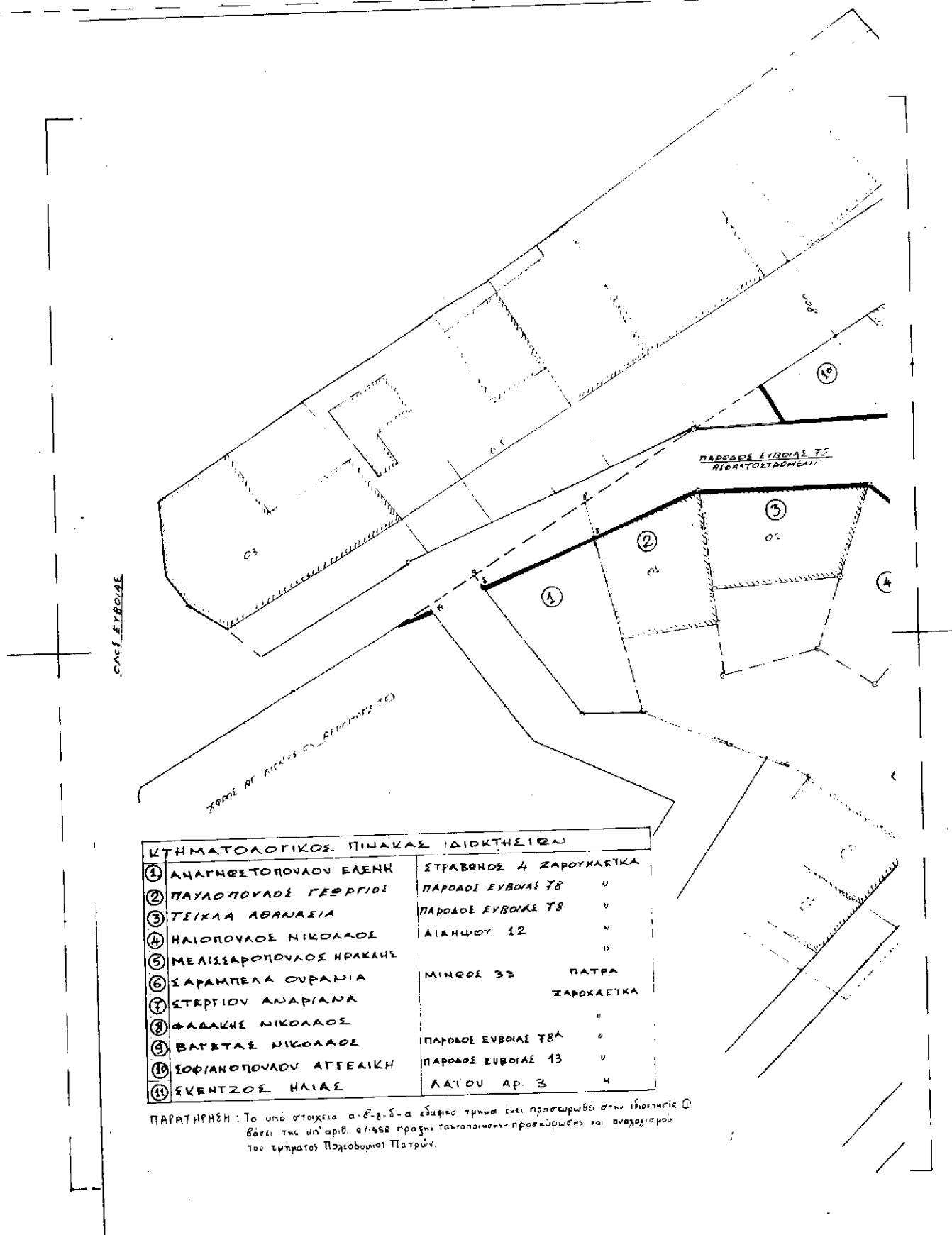
Άρθρο 4. Η ισχύς της παρούσης απόφασης αρχίζει από την ημέρα δημοσίευσης στην Εφημερίδα της Κυβερνήσεως.

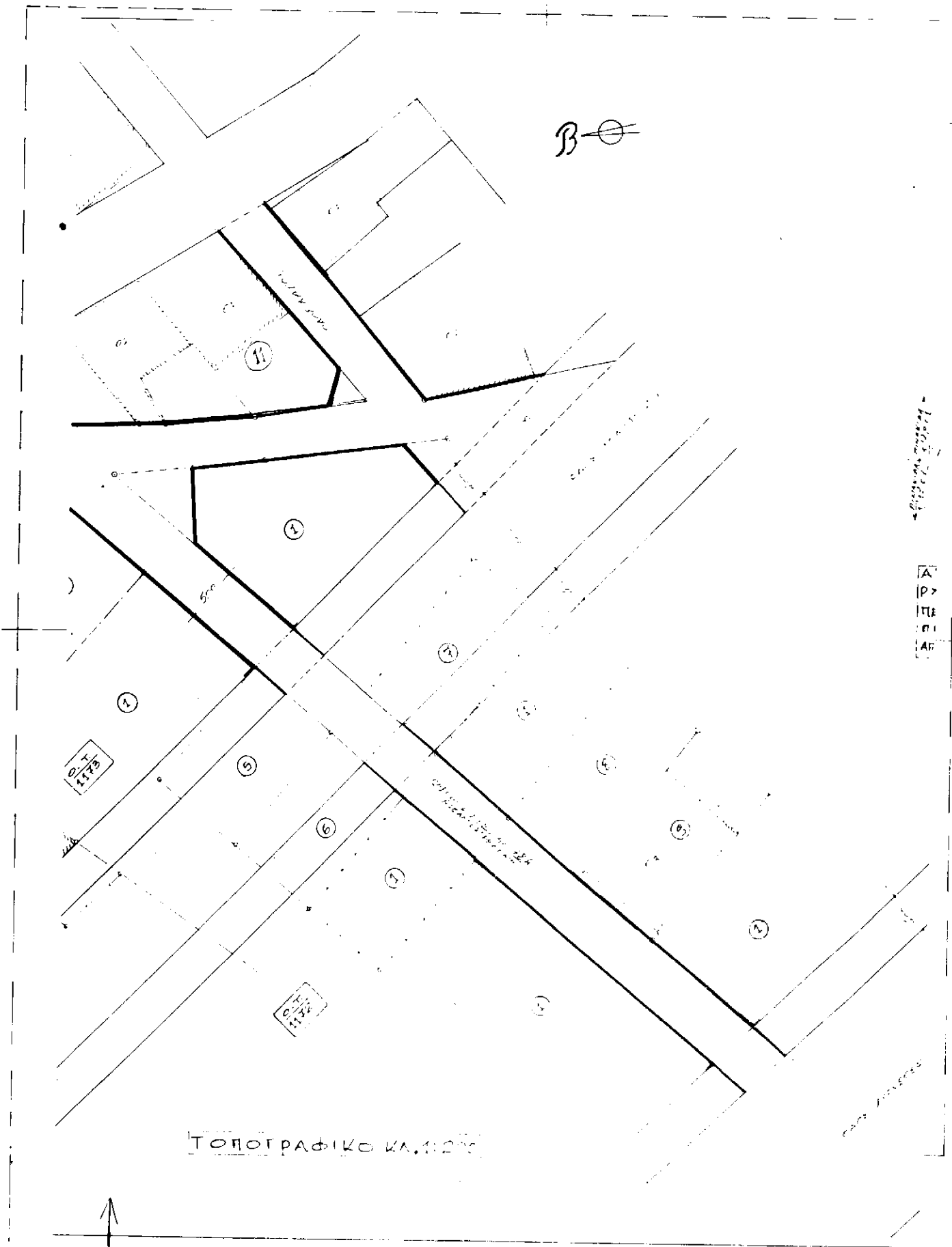
Η παρούσα να δημοσιευθεί στην Εφημερίδα της Κυβερνήσεως.

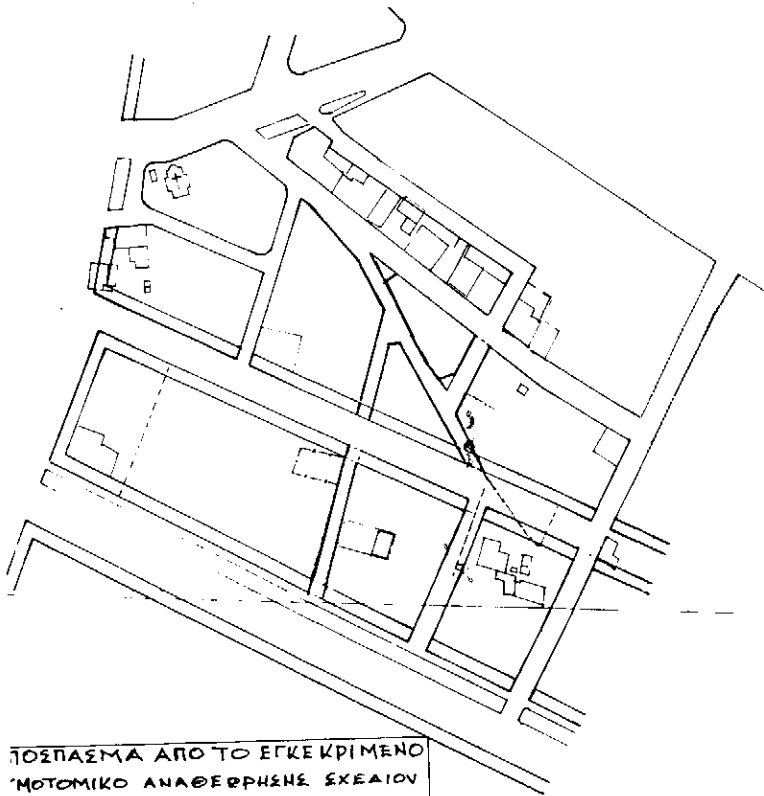
Πάτρα, 10 Φεβρουαρίου 1998

Ο Νομάρχης

ΕΥΣΤΑΘ. ΑΘΑΝΑΣΟΠΟΥΛΟΣ - ΣΕΡΕΤΗΣ







ΠΟΣΠΑΣΜΑ ΑΠΟ ΤΟ ΕΓΚΕΚΡΙΜΕΝΟ
 ΜΟΤΟΜΙΚΟ ΑΝΑΘΕΩΡΗΣΗΣ ΣΧΕΔΙΟΝ
 ΡΙΟΧΗΣ ΖΑΡΟΥΧΛΕΪΚΩΝ ΚΑ. 1:1000
 ΝΑΚΙΔΕΣ ΝΩ 1/Α.01 Σ 1/Β.01
 Δ.Χ. 7328/88 Φ.Ε.Κ. 693 Α' / 29-9-88

ΔΗΜΟΣ ΠΑΤΡΩΝ
 Δ/ΝΣΗ ΠΟΛΕΩΔΟΜΙΚΟΥ ΣΧΕΔΙΑΣΜΟΥ
 & ΕΦΑΡΜΟΓΩΝ

1. Θέρεται όπως εγκριθεί με τις υπ' αριθμ. 763/85 & 1057/87 αποφάσεις του Δημοτικού Συμβουλίου
2. Βασή της § 3. άρθρ. 2 του Π.Δ. της 3-4-1929 περί Γ.Ο.Κ. διασφαλίζεται ότι με την προτεινόμενη τροποποίηση κανένα κτίριο δε θίγεται και κανένα οικοπέδο άρτιο δεν καθίσταται μη άρτιο

(Handwritten signature)

ΕΛΛΗΝΙΚΗ ΔΗΜΟΚΡΑΤΙΑ
 ΔΗΜΟΣ ΠΑΤΡΩΝ
 Δ/ΝΣΗ ΠΟΛΕΩΔΟΜΙΚΟΥ ΣΧΕΔΙΑΣΜΟΥ
 & ΕΦΑΡΜΟΓΩΝ
 Τ.Κ. 26500 ΠΑΤΡΑ
 Τηλ. 26710 2178
 ΠΡΟΪΚΤΟΡ ΚΑΙ ΤΡΟΠΟΠΟΙΗΤΗΣ
 ΤΩΝ ΠΡΟΤΕΙΝΟΜΕΝΩΝ ΖΑΡΟΥΧΛΕΪΚΩΝ
 Δ.Χ. 7328/88 Φ.Ε.Κ. 693 Α' ΔΑ
 26.1.98
 ΜΕΤΗ ΜΠΑΤΙΝΙΩΤΗ
 ΔΙΕΥΘΥΝΤΡΙΑ

ΤΡΟΠΟΠΟΙΗΣΗ ΡΥΜΤΟΜΙΚΟΥ ΣΧΕΔΙΟΥ ΠΟΛΕΩΣ ΠΑΤΡΩΝ	
ΑΝΑΓΝΩΡΙΣΗ ΠΑΡΟΔΩΝ ΕΥΒΟΙΑΣ ΤΣΑ ΣΤΑ ΖΑΡΟΥΧ-	
ΛΕΪΚΑ ΠΑΤΡΩΝ	
ΣΥΜΦΩΝΑ ΜΕ ΤΗΝ ΑΠΟΦΑΣΗ ΝΟΜΑΡΧΙΑΣ ΑΧΑΪΑΣ	
ΠΑΤΡΑ	28-2-95



Αριθ. 8055π.ε.

Τροποποίηση ρυμοτομικού σχεδίου Κοιν. Αιγών Ν. Αχαΐας.

(3)

Ο ΝΟΜΑΡΧΗΣ ΑΧΑΪΑΣ

Έχοντας υπόψη:

1) Το Ν.Δ. της 17.7.1923 «περί σχεδίων πόλεων και κωμών του κράτους» και ειδικότερα τα άρθρα 3 και 70.

2) Τον Α.Ν. 314/1968 (Φ.Ε.Κ.47/Α) όπως τροποποιήθηκαν και συμπληρώθηκαν με το υπ' αριθμ. 1018/71 Ν. Διάταγμα (Φ.Ε.Κ. 220/Α') και με την παρ. 3 του άρθρου 34 του Ν. 1577/85 (Φ.Ε.Κ. 210/Α').

3) Τις διατάξεις του με αριθμ. 183/1986 Π. Διατάγματος (Φ.Ε.Κ. 70/Α) και ειδικότερα το άρθρο 1 παρ. 1.

4) Την με αριθμ. 14/1994 γνωμοδότηση.

5) Το με αριθμ. 15/20.6.1997 πρακτικό όπου η γνωμοδότηση του Σ.Χ.Ο.Π. Νομού Αχαΐας, αποφασίζουμε:

Άρθρο 1. Εγκρίνεται η τροποποίηση του ρυμοτομικού

σχεδίου της πόλεως ΟΤ όπου ιδιοκτησίες 96-97-98 αλλάζοντας τη μορφή των οικοπέδων 96.97.98 το οικόπεδο με αριθμ. 68 καθίσταται ως χώρος κοινόχρηστος.

Η τροποποίηση αυτή αναλυτικά φαίνεται στο με κλίμακα 1:200 τοπογραφικό διάγραμμα που συνοδεύει την παρούσα απόφαση και είναι αναπόσπαστο τμήμα αυτής.

Άρθρο 2. Η παρούσα τροποποίηση δεν επιβαρύνει τον κρατικό προϋπολογισμό.

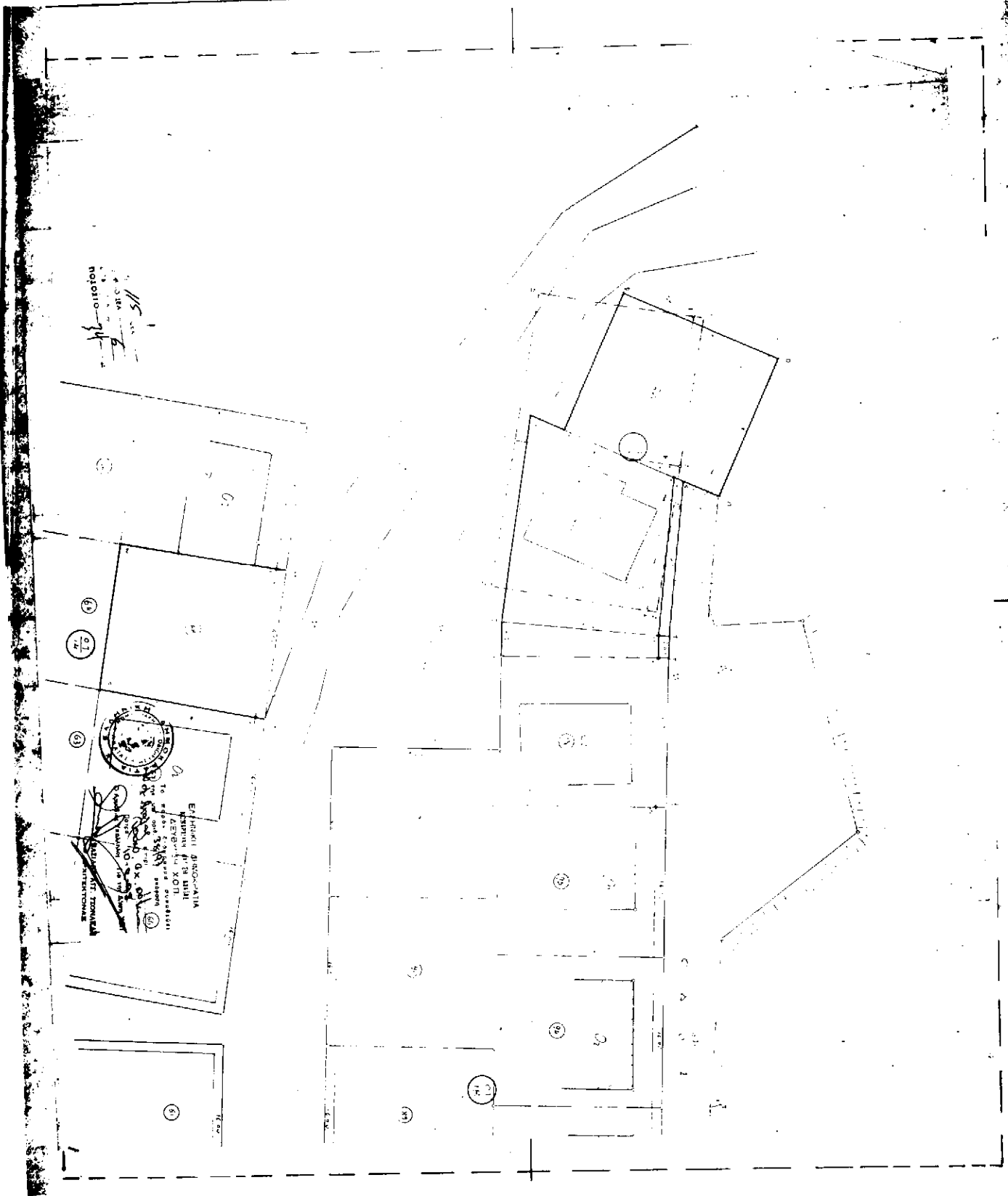
Άρθρο 4. Η ισχύς της παρούσης απόφασης αρχίζει από την ημέρα δημοσίευσης στην Εφημερίδα της Κυβερνήσεως.

Η παρούσα να δημοσιευθεί στην Εφημερίδα της Κυβερνήσεως.


Πάτρα, 10 Φεβρουαρίου 1998

Ο Νομάρχης

ΕΥΣΤΑΘ. ΑΘΑΝΑΣΟΠΟΥΛΟΣ - ΣΕΡΕΤΗΣ

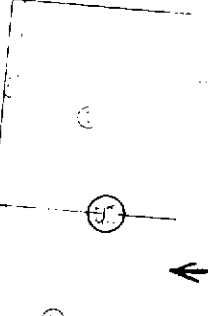


ΔΙΑΓΡΑΜΜΑ ΓΕΩΜΕΤΡΙΑΣ ΚΑΙ ΚΑΤΑΝΟΜΗΣ ΔΙΑΤΡΑΦΩΝ
-ΝΕΟΥ ΟΙΚΙΣΤΙΚΟΥ ΠΡΟΓΡΑΜΜΑΤΟΣ-
ΚΑΛΥΜΑ: 1.0000



ΠΡΟΒΛΕΠΟΜΕΝΟ ΜΕΓΕΘΟΣ
ΜΕΤΡΩΝ ΠΛΑΤΟΥΣ
ΣΥΝΑΡΤΗΜΑΤΟΣ ΤΕΛΕΥΣΤΕ

Αριθμ. Πρωτ. 1/1984
Αριθμ. Πρωτ. 2/1984
Αριθμ. Πρωτ. 3/1984



ΕΠΙΣΤΗΜΟΝΙΚΟ ΚΑΤΑΣΤΑΣΙΑΣ
ΚΑΤΑΝΟΜΗΣ ΔΙΑΤΡΑΦΩΝ

ΝΟΜΟΣΧΕΔΙΟ ΜΕΤΑΦΟΡΑΣ

ΤΡΟΠΟΠΟΙΗΣΗ ΣΧΕΔΙΟΥ ΠΟΛΕΩΣ

ΜΑΡΙΝΟΥ ΑΙΓΩΝ

ΠΑΡΑΡΤΗΜΑ

ΤΟΠΟΓΡΑΦΙΚΟ ΔΙΑΓΡΑΜΜΑ

1:200

ΟΚΤΩΒΡΙΟΣ 1984

ΑΝΤΩΝΗΣ ΚΑΡΑΪΩΔΗΣ
ΑΡΧΙΤΕΚΤΟΝΟΣ
ΚΑΤΑΣΤΑΣΙΑΣ
ΚΑΙ ΚΑΤΑΝΟΜΗΣ ΔΙΑΤΡΑΦΩΝ

ΑΝΑΚΟΙΝΩΣΕΙΣ

(4)
Παρακατάθεση αποζημίωσης για την απαλλοτρίωση εκτάσεων στο Δήμο Αθηναίων.

Ο ΔΗΜΑΡΧΟΣ ΑΘΗΝΑΙΩΝ

Έχοντας υπόψη τα άρθρα 7 του Α.Ν. 1731/39 και 797/71 «περί αναγκαστικών απαλλοτριώσεων», όπως αυτά τροποποιήθηκαν και συμπληρώθηκαν μεταγενέστερα, φέρω με σε γνώση των κάτωθι αναφερομένων ήτοι: 1) των κτημένων ή αξιούντων δικαιώματα κυριότητας επί των δυνάμει της υπ' αριθμ. 13/89 πράξεως αναλογισμού αποζημίωσης λόγω ρυμοτομίας απαλλοτριωθεισών εκτάσεων κειμένων επί των οδών Ακομινάτου 64 και

Παλαιολόγου 11 2) των τυχόν επί της ανωτέρω εκτάσεως εγγεγραμμένων ενυποθήκων ή κατασχόντων δανειστών ή τρίτων διεκδικητών ότι οι με την με αριθμ. 5550 έτους 1994 απόφαση του Εφετείου Αθηνών (Ειδικής Διαδικασίας) καθορισθείσα οριστική τιμή αποζημίωσης για την απαλλοτρίωση των ανωτέρω εκτάσεων κατατέθηκε στο Ταμείο Παρακαταθηκών και Δανείων και εκδόθηκε το με αριθμ. 3965/7.11.1997 γραμμάτιο συστάσεως απαρακαθήκης δραχμές τέσσερα εκατομμύρια εννιακόσιες χιλιάδες.

Αθήνα, 20 Ιανουαρίου 1998

Ο Δήμαρχος

ΔΗΜΗΤΡΙΟΣ Λ. ΑΒΡΑΜΟΠΟΥΛΟΣ