



04001551303980008



1361

ΕΦΗΜΕΡΙΣ ΤΗΣ ΚΥΒΕΡΝΗΣΕΩΣ

ΤΗΣ ΕΛΛΗΝΙΚΗΣ ΔΗΜΟΚΡΑΤΙΑΣ

ΤΕΥΧΟΣ ΤΕΤΑΡΤΟ

Αρ. Φύλλου 155

13 Μαρτίου 1998

ΠΕΡΙΕΧΟΜΕΝΑ

ΑΠΑΛΟΤΡΙΩΣΕΙΣ

ΑΠΟΦΑΣΕΙΣ

- Καθορισμός των ορίων του αιγιαλού και δημιουργία ζώνης παραλίας στη θέση «ΠΑΝΑΓΙΤΣΑ» Κοινότητας Δροσιάς Νομού Ευβοίας. 1
- Συμπλήρωση - διόρθωση της απόφασης Νομάρχη Χ 6476/27.5.92 (ΦΕΚ 689 Δ'/15.7.92), οριοθέτηση οικισμών Κεφαλόβρυσο, Σαραβάλι, Αγ. Στέφανος και Αγ. Στέφανος Α' Κοιν. Σαραβαλίου Ν. Αχαΐας. 2

ΑΠΑΛΟΤΡΙΩΣΕΙΣ

ΑΠΟΦΑΣΕΙΣ

- Αριθ. 1019209/978/Β0010 (1)
Καθορισμός των ορίων του αιγιαλού και δημιουργία ζώνης παραλίας στη θέση «ΠΑΝΑΓΙΤΣΑ» Κοινότητας Δροσιάς Νομού Ευβοίας.

Ο ΥΠΟΥΡΓΟΣ ΟΙΚΟΝΟΜΙΚΩΝ

Έχοντας υπόψη:

1. Τις διατάξεις του Π.Δ. 551/88 «Οργάνωση Νομαρχιών - Οργάνωση Οικονομικών Υπηρεσιών» (ΦΕΚ 259 τ.Α'), όπως τροποποιήθηκε και ισχύει.
2. Τις διατάξεις του Π.Δ. 284/88 «περί Οργανισμού Υπουργείου Οικονομικών».
3. Τις διατάξεις του Ν. 2218/1994 'Ίδρυση Νομαρχιακής Αυτοδ/σης κ.λ.π. (ΦΕΚ 90 τ.Α') όπως τροποποιήθηκε συμπληρώθηκε και ισχύει.
4. Τις διατάξεις του άρθρου 14 του Ν. 2399/96 Υλοποίηση της εισοδηματικής πολιτικής έτους 1996 για μισθούς και συντάξεις και άλλες διατάξεις (ΦΕΚ 90 τ.Α'), με το οποίο καταργήθηκαν οι θέσεις των Περιφερειακών Διευθυντών και οι αρμοδιότητες τους περιήλθαν στο Γενικό Γραμματέα Περιφέρειας.
5. Τις διατάξεις των παρ. 2 και 6 του άρθρου 1 του Ν. 2503/97 Διοίκηση Οργάνωση, Στελέχωση της Περιφέρειας, ρύθμιση θεμάτων για την Τοπική Αυτοδιοίκηση και άλλες διατάξεις (ΦΕΚ 107 τ.Α'), σύμφω-

να με τις οποίες οι Περιφερειακές Υπηρεσίες του Υπουργείου Οικονομικών, που συγκροτούσαν την Περιφερειακή Διοίκηση του Νομού ή Νομαρχίας δεν υπήχθησαν στην ενιαία οργανική μονάδα της Περιφέρειας ούτε καταργήθηκαν, αλλά αποτελούν από 1.9.97 Υπηρεσίες του Υπουργείου Οικονομικών.

6. Το αριθ. 28975/31.7.97 έγγραφο της Δ/σης Διοίκησης του Υπ. Εσωτερικών Δημ. Διοίκησης και Αποκέντρωσης, σύμφωνα με το οποίο οι αρμοδιότητες του Γενικού Γραμματέα της Περιφέρειας σε θέματα Υπηρεσιών του Υπ. Οικονομικών μεταφέρονται από 1.9.97 στον Υπουργό Οικονομικών.

7. Την αριθμ. 1087903/1481/0006Α/ΠΟΛ.1233/28.8.97 απόφαση του Υπ. Οικονομικών «περί μεταβίβασης αρμοδιοτήτων του Υπουργού Οικονομικών στους Προϊσταμένους των Περιφερειακών Υπηρεσιών του Υπ. Οικονομικών πλην Γ.Λ.Κ. και Γ.Χ.Κ.».

8. Τις διατάξεις των άρθρων 1 μέχρι και 7 του Α.Ν. 2344/1940 περί αιγιαλού και παραλίας, όπως τροποποιήθηκαν και συμπληρώθηκαν με τις διατάξεις: α) του άρθρου 13 του Ν. 1078/1980 και β) του άρθρου 23 του Ν. 1337/1983.

9. Την από 20.11.97 έκθεση της Επιτροπής καθορισμού των ορίων του αιγιαλού και παραλίας και θέσεων αμμοληψίας, που καθόρισε τα όρια του αιγιαλού και παραλίας στην περιοχή Παναγίτσα Κοινότητα Δροσιάς Νομού Ευβοίας και το από 10/96 με κλίμακα 1:500 τοπογραφικό διάγραμμα του Νίκου Αθ. Κηρύκου που θεωρήθηκε την 4.12.96 από τον Προϊστάμενο ΤΥΔΚ και συνοδεύει την έκθεση της προαναφερόμενης Επιτροπής.

10. Τη σύμφωνη γνώμη του Γενικού Επιτελείου Ναυτικού, που διατυπώθηκε στο με Φ 544 Γ/566/97/10.9.97 έγγραφό του, αποφασίζουμε:

1. Επικυρώνουμε την από 20.11.97 έκθεση της Επιτροπής καθορισμού των ορίων του αιγιαλού και παραλίας και θέσεων αμμοληψίας, καθώς και το από 10/96 τοπογραφικό διάγραμμα, που την συνοδεύει, το οποίο συντάχθηκε από τον Νίκο Αθ. Κήρυκο, με κλίμακα 1:500 και θεωρήθηκε την 4.12.96 από τον Προϊστάμενο ΤΥΔΚ επί του οποίου η πύ πάνω Επιτροπή, με κόκκινη γραμμή καθόρισε τα όρια του αιγιαλού, με στοιχεία 1, 2, 6, 7 στη θέση «Παναγίτσα» Κοινότητας Δροσιάς Ν. Ευβοίας και με κίτρινη γραμμή τα όρια της παραλίας με στοιχεία 1', 2', 6', 7' στην ίδια θέση.

2. Η παρούσα απόφαση μαζί με την έκθεση και το διάγραμμα, που προαναφέραμε, να δημοσιευθούν στην Εφημερίδα της Κυβερνήσεως σύμφωνα με τις διατάξεις του άρθρου 13 του Ν. 1078/1983.

Αθήνα, 23 Φεβρουαρίου 1998

Με εντολή Υπουργού
Ο Γενικός Διευθυντής
Π. ΠΙΛΑΤΗΣ

ΕΚΘΕΣΗ
ΕΠΙΤΡΟΠΗΣ ΚΑΘΟΡΙΣΜΟΥ ΟΡΙΩΝ ΑΙΓΙΑΛΟΥ
ΠΑΡΑΛΙΑΣ ΚΑΙ ΘΕΣΕΩΝ ΑΜΜΟΛΗΨΙΑΣ

Για τον καθορισμό το πρώτον ή επανακαθορισμό των ορίων του αιγιαλού στη θέση «Παναγίτσα» Κοινότητας Δροσιάς Ν. Ευβοίας μπροστά από την ιδιοκτησία διαφόρων.

Στη Χαλκίδα σήμερα στις 20.11.97 ημέρα Πέμπτη οι υπογραφοίμενοι:

1) Παναγιώτης Χρήστου, Εφοριακός ΠΕ/Β, αναπλ/τής Προϊστάμ. Κτημ. Υπηρεσίας, σαν Πρόεδρος κωλυομένων των τακτικών μελών.

2) Αθηνά Μπούρικα, τοπ/φος Μηχ/κός ΠΕ/Β, υπάλληλος κτηματικής Υπηρεσίας, σαν μέλος.

3) Χρήστος Καρβούνης, υποπλ/χος Λ.Σ., αναπλ/τής Λιμενάρχη Χαλκίδας σαν μέλος, κωλυομένων των τακτικών μελών που αποτελούμε την «Επιτροπή καθορισμού ορίων αιγιαλού και παραλίας και θέσεων αμμοληψίας», η σύνθεση της οποίας έχει καθορισθεί με την Ο. 208/181/26.4.82 κοινή απόφαση Υπουργών Προεδρίας της Κυβέρνησης και Οικονομικών και με την αριθ. Φ121/96/96 και Φ121/1337/96 αποφάσεις Περ. Δ/τή Εύβοιας, που συγκλήθηκε με την αριθ. Φ121/2107/97 πρόσκληση του Προέδρου της, μεταβήκαμε επί τόπου στην περιοχή που προαναφέραμε την 20.11.97.

Αφού λάβαμε υπόψη:

1) Το αριθμ. 2508/20.11.96 έγγραφο Κοινότητας Δροσιάς διά του οποίου ζητείται ο καθορισμός των ορίων αιγιαλού στην παραπάνω περιοχή.

2) Το από Οκτωβρίου 1996 με κλίμακα 1:500 τοπογραφικό διάγραμμα του τοπ/φου Μηχανικού Νίκου Αθ. Κηρύκου σε μία (1) πινακίδα που ελέγχθηκε για την ακρίβεια της αποτύπωσης την 4.12.96 και θεωρήθηκε από τον Προϊστάμενο ΤΥΔΚ Περιφ. Διοίκησης Εύβοιας την 4.12.96 όπως ορίζει το άρθρ. 20 του Ν. 719/77.

3) Τις διατάξεις του Α.Ν. 2344/40 όπως αυτός τροποποιήθηκε καθώς και την σχετική Δικαστηριακή και Διοικητική Νομολογία.

4) Την από επιτόπιο μετάβαση σχηματισθείσα αντίληψη

για το πλάτος της βρεχομένης ζώνης της ξηράς και άλλα συναφή στοιχεία δηλ.:

α) Περιγραφή της μορφολογίας της περιοχής (βραχώδης, πεδινή, περίπου κλίση εδάφους, καταπτώσεις, βλάστηση, προσχωσιγενές έδαφος, ενδείξεις μεταβολής του αιγιαλού, ύπαρξη ή μη παλαιού αιγιαλού κ.λ.π.).

β) Κατάσταση της ακτής (διαβρώσεις, προσχώσεις, εκτελεσθέντα έργα κ.λ.π.).

γ) Κατάσταση θαλάσσιου χώρου (βάθη, ξέρες, ύφαλοι, ανάπτυγμα πελάγους).

δ) Παλίρροιες και θαλάσσια ρεύματα.

ε) Επικρατούσες καιρικές συνθήκες (διεύθυνση, ένταση και συχνότητα πνεόντων ανέμων, ύψος κύματος κ.λ.π.)

5) Λοιπά στοιχεία που έλαβε υπόψη η Επιτροπή, όπως παλιά διαγράμματα, μαρτυρικές καταθέσεις, τίτλος ιδιοκτησίας, έγγραφα Γ.Ε.Ν., προηγούμενοι καθορισμοί σε γειτονική περιοχή κ.λ.π. καθώς και τα συμπεράσματα που εξήχθησαν κατά την κρίση της Επιτροπής.

6) Την από 20.3.97 προγενέστερη έκθεσή μας.

7) Το 544.5/566/97/10.9.97 έγγραφο ΓΕΝ.

8) Την 28903/31.7.70 (ΦΕΚ 206 Α'/23.9.70) Απόφαση Νομάρχη Εύβοιας περί καθορισμού ορίων αιγιαλού - Παραλίας σε όμορη περιοχή και το συνοδευτικό αυτής διαγ/μα, αποφασίζει:

1) Καθορίζει επί του παραπάνω τοπογραφικού διαγράμματος:

α) Την οριογραμμή του αιγιαλού με κόκκινη συνεχή πολυγωνική γραμμή, 1, 2 6, 7, της οποίας οι κορυφές εξασφαλίζονται με συν/νες του Κρατικού Τριγωνομετρικού Δικτύου.

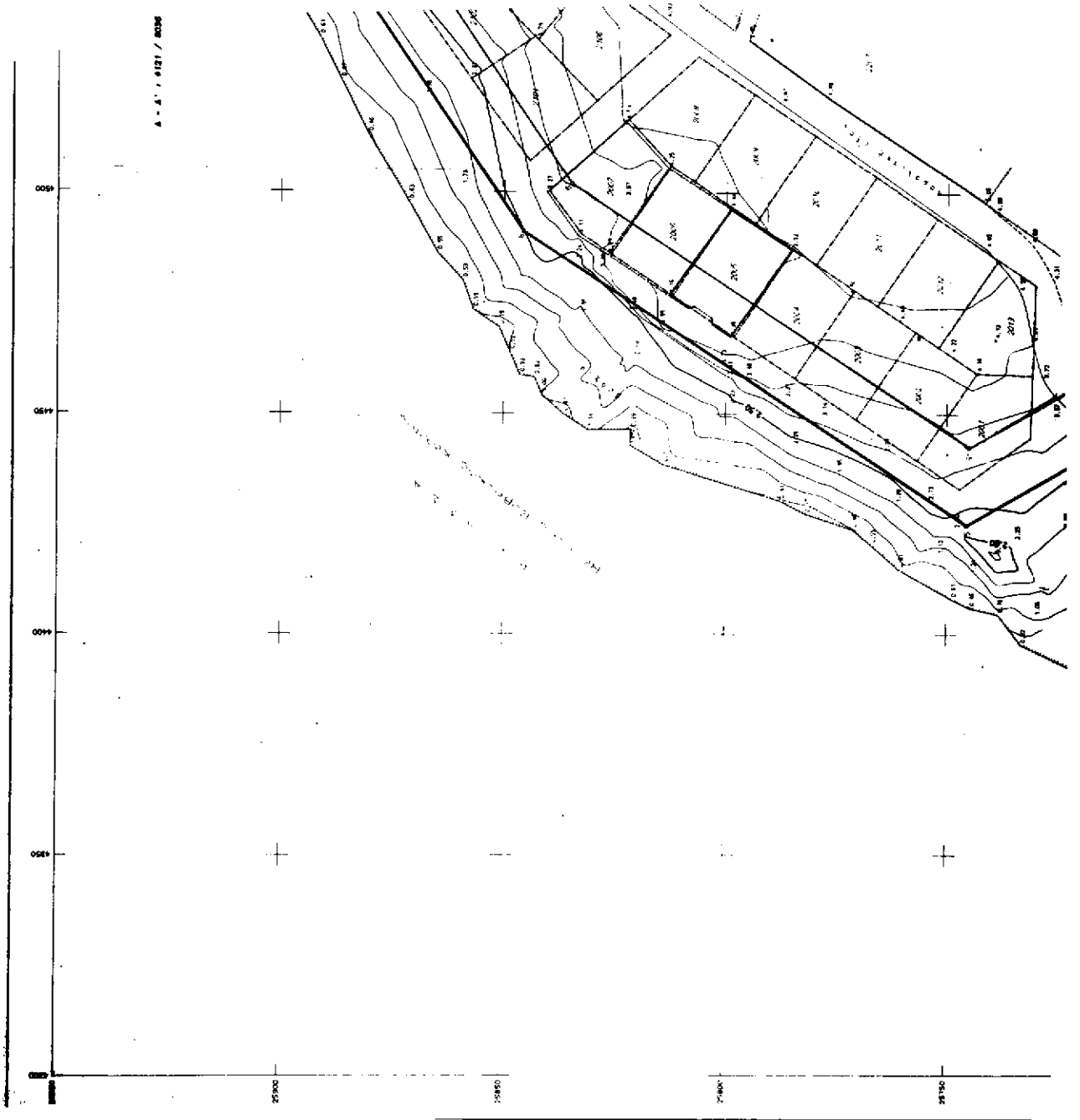
β) Την οριογραμμή της παραλίας με συνεχή κίτρινη πολυγωνική γραμμή 1', 2', 6', 7' σε απόσταση 15 μ. από αυτήν του αιγιαλού γιατί δεν εξυπηρετούνται οι σκοποί του άρθρ. 7 § 1 του Α.Ν. 2344/40. Οι κορυφές της εξασφαλίζονται σε συν/νες του Κρατικού Τριγωνομετρικού Δικτύου.

2) Αποφαίνεται ότι δεν υπάρχει παλιός αιγιαλός.

3) Δεν εξαιρούνται τα κτίσματα που βρίσκονται στη ζώνη της παραλίας.

4) Η επαναχάραξη των οριογραμμών αιγιαλού - παραλίας, που κατά την άποψη του ΓΕΝ πρέπει να γίνει λόγω εσφαλμένης αποτύπωσης της ακτογραμμής στο διάγραμμα που συνοδεύει την 28903/70 απόφαση Νομάρχη Εύβοιας, θα εξεταστεί από την Επιτροπή εφ' όσον συνταχθούν νέα διαγράμματα, οπότε και θα αποφανθεί σχετικά.

Η Επιτροπή
Π. ΧΡΗΣΤΟΥ
ΑΘΗΝΑ ΜΠΟΥΡΙΚΑ
ΧΡΗΣΤΟΣ ΚΑΡΒΟΥΝΗΣ

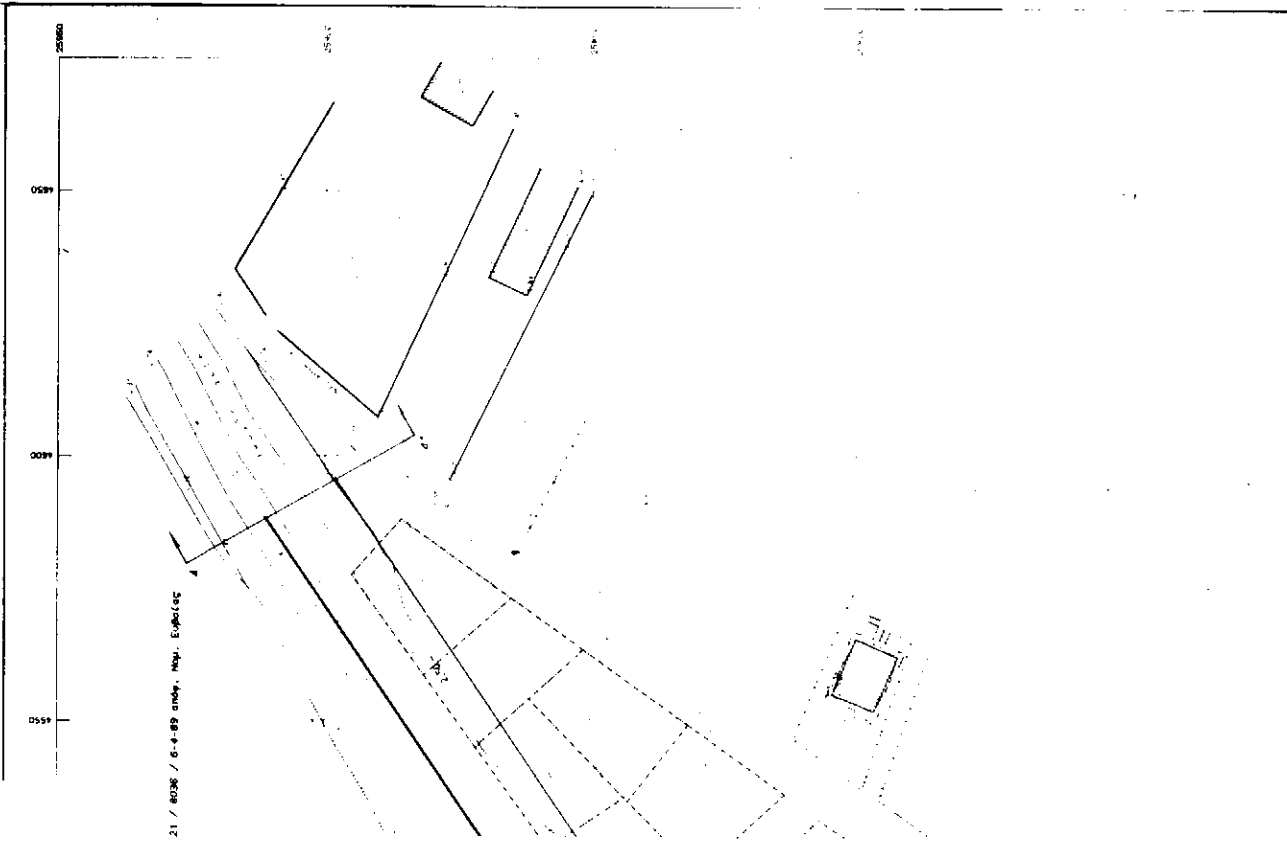


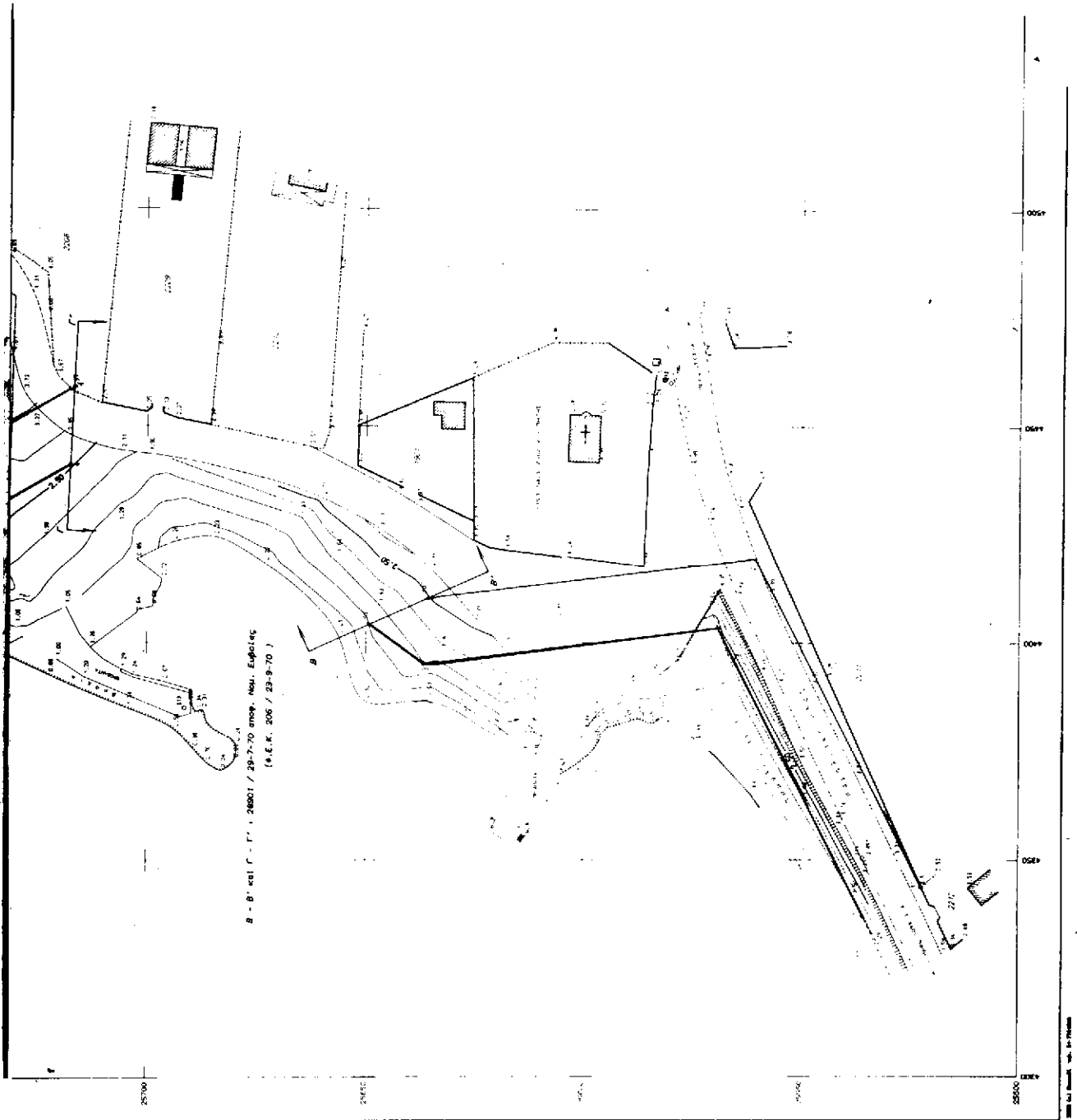
ΥΠΟΛΟΓΙΣΜΟΣ

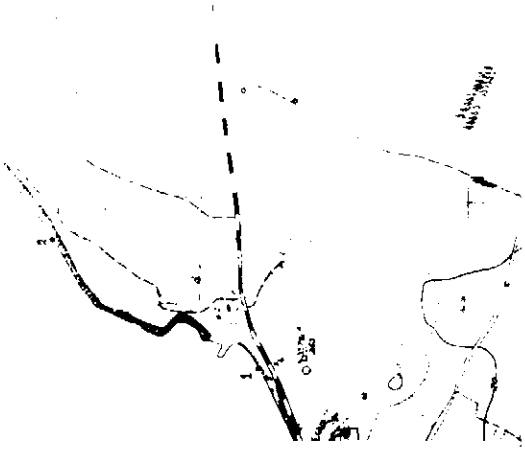
ΕΠΙΣΤΑΤΙΚΕΣ ΚΟΡΥΦΕΣ ΓΡΑΦΗΣ ΑΓΓΛΙΔΟΥ

α/α	X	Y
1	4336,913	2559,626
2	4403,207	2566,176
3	4395,005	2584,184
4	4440,969	2593,524
5	4424,79	2576,431
6	4491,54	2584,606
7	4588,007	2531,021

α/α	X	Y
1	4443,6	2572,6
2	4479,36	2572,6
3	4470,44	2572,6
4	4488,007	2572,6
5	4488,007	2572,6
6	4488,007	2572,6
7	4488,007	2572,6
8	4488,007	2572,6
9	4488,007	2572,6
10	4488,007	2572,6
11	4488,007	2572,6
12	4488,007	2572,6
13	4488,007	2572,6
14	4488,007	2572,6
15	4488,007	2572,6
16	4488,007	2572,6
17	4488,007	2572,6
18	4488,007	2572,6
19	4488,007	2572,6
20	4488,007	2572,6
21	4488,007	2572,6
22	4488,007	2572,6
23	4488,007	2572,6
24	4488,007	2572,6
25	4488,007	2572,6
26	4488,007	2572,6
27	4488,007	2572,6
28	4488,007	2572,6
29	4488,007	2572,6
30	4488,007	2572,6
31	4488,007	2572,6
32	4488,007	2572,6
33	4488,007	2572,6
34	4488,007	2572,6
35	4488,007	2572,6
36	4488,007	2572,6
37	4488,007	2572,6
38	4488,007	2572,6
39	4488,007	2572,6
40	4488,007	2572,6
41	4488,007	2572,6
42	4488,007	2572,6
43	4488,007	2572,6
44	4488,007	2572,6
45	4488,007	2572,6
46	4488,007	2572,6
47	4488,007	2572,6
48	4488,007	2572,6
49	4488,007	2572,6
50	4488,007	2572,6
51	4488,007	2572,6
52	4488,007	2572,6
53	4488,007	2572,6
54	4488,007	2572,6
55	4488,007	2572,6
56	4488,007	2572,6
57	4488,007	2572,6
58	4488,007	2572,6
59	4488,007	2572,6
60	4488,007	2572,6
61	4488,007	2572,6
62	4488,007	2572,6
63	4488,007	2572,6
64	4488,007	2572,6
65	4488,007	2572,6
66	4488,007	2572,6
67	4488,007	2572,6
68	4488,007	2572,6
69	4488,007	2572,6
70	4488,007	2572,6
71	4488,007	2572,6
72	4488,007	2572,6
73	4488,007	2572,6
74	4488,007	2572,6
75	4488,007	2572,6
76	4488,007	2572,6
77	4488,007	2572,6
78	4488,007	2572,6
79	4488,007	2572,6
80	4488,007	2572,6
81	4488,007	2572,6
82	4488,007	2572,6
83	4488,007	2572,6
84	4488,007	2572,6
85	4488,007	2572,6
86	4488,007	2572,6
87	4488,007	2572,6
88	4488,007	2572,6
89	4488,007	2572,6
90	4488,007	2572,6
91	4488,007	2572,6
92	4488,007	2572,6
93	4488,007	2572,6
94	4488,007	2572,6
95	4488,007	2572,6
96	4488,007	2572,6
97	4488,007	2572,6
98	4488,007	2572,6
99	4488,007	2572,6
100	4488,007	2572,6







ΤΕΧΝΙΚΟ ΓΡΑΦΕΙΟ ΜΕΛΕΤΩΝ ΝΙΚΟΣ ΚΗΡΥΚΟΣ Αρμενίου 3, 24100 Χαλκίδα Τηλ: 10221-29115		ΑΡΧΙΤΕΚΤΟΝΙΚΟ ΓΡΑΦΕΙΟ ΚΑΛΑΜΑ Οδ. Π. Π. 10221-29115	
ΕΠΙΣΤΑΣΗ			
ΚΟΙΝΟΤΗΤΑ ΔΡΟΣΙΑΣ			
ΕΡΓΟ			
ΚΑΘΟΡΙΣΜΟΣ ΟΡΙΩΝ ΑΙΓΓΑΛΟΥ ΠΑΡΑΛΙΑΣ			
ΟΙΚΟΣ "ΠΑΝΑΓΙΤΣΑ" ΚΟΛΥ. ΔΡΟΣΙΑΣ Ν. ΕΥΒΟΙΑΣ			
ΣΕΦ. ΕΚΣΕΛΙΟΥ		ΑΡΙΘΜΟΣ ΣΧΕΔΙΟΥ I	ΚΑΤΑΣΤΑΣΗ 1. 500 1 εκδ. 01/01/2011, 50
ΚΑΘΟΡΙΣΜΟΣ ΟΡΙΩΝ ΑΙΓΓΑΛΟΥ ΠΑΡΑΛΙΑΣ			
ΣΧΗΜΑΤΟΛΟΓΙΟ 1/500		ΣΧΗΜΑΤΑ 1/500	
ΕΠΙΣΤΑΣΗ 1/500		ΕΠΙΣΤΑΣΗ 1/500	
ΕΠΙΣΤΑΣΗ 1/500		ΕΠΙΣΤΑΣΗ 1/500	

20 11 00

12. 4

11

ΠΡΟΣΤΑΣΙΑ ΚΑΙ ΕΠΙΣΤΑΣΗ ΚΑΤΑΣΤΑΣΗΣ

ΑΡΧΙΤΕΚΤΟΝΙΚΟ ΓΡΑΦΕΙΟ
 ΚΑΛΑΜΑ
 Οδ. Π. Π. 10221-29115

ΑΡΧΙΤΕΚΤΟΝΙΚΟ ΓΡΑΦΕΙΟ ΚΑΛΑΜΑ

Αριθ. 972

(2)

Συμπλήρωση - διόρθωση της απόφασης Νομάρχη Χ 6476/27.5.92 (ΦΕΚ 689 Δ'/15.7.92), οριοθέτηση οικισμών Κεφαλόβρυσο, Σαραβάλι, Αγ. Στέφανος και Αγ. Στέφανος Α' Κοιν. Σαραβαλίου Ν. Αχαΐας.

Ο ΝΟΜΑΡΧΗΣ ΑΧΑΪΑΣ

Έχοντας υπόψη:

1. Το από 24.4.85 (ΦΕΚ 181Δ'/13.5.85) Π.Δ/γμα όπως τροποποιημένο ισχύει.
2. Τον Ν. 2508/1997 (ΦΕΚ 124Α'/13.6.97) «Βιώσιμη Οικιστική Ανάπτυξη των πόλεων και οικισμών της χώρας».
3. Την αρ. Η 6968/15.7.76 απόφαση Νομάρχη.
4. Την αρ. Χ 6476/27.5.92 απόφαση Νομάρχη.
5. Την αρ. 155/97 απόφαση Κ.Σ. Σαραβαλίου.
6. Την αρ. πρωτ. 8203/15.10.97 εισήγηση της Δ/σης Χ.Ο.Π.
7. Το αρ. Π2/Θ2/23.1.98 πρακτικό του Σχοπ. Ν. Αχαΐας, αποφασίζουμε:

Συμπληρώνουμε - διορθώνουμε το όριο του οικισμού Αγ. Στεφάνου με προσθήκη των σημείων 9-20-21-22-9 λόγω του ότι ήταν μέσα στα όρια του οικισμού με την απόφαση Νομάρχη Η 6968/15.7.76 που εκ παραδρομής δεν εντάχθηκε με την αρ. Χ 6476/27.5.92 απόφαση.

Αντικαθίσταται λοιπόν το διάγραμμα που συνοδεύει την Χ 6476/27.5.92 απόφαση με το συνημμένο που συνοδεύει την παρούσα.

Κατά τα λοιπά ισχύει η αρ. Χ 6476/27.5.92 απόφασή μας.

Η απόφαση με το διάγραμμα που τη συνοδεύει να δημοσιευθεί στην Εφημερίδα της Κυβερνήσεως.

Με τις διατάξεις της απόφασης αυτής δεν προκαλείται δαπάνη σε βάρος του Κρατικού Προϋπολογισμού ούτε αυτού του αρμόδιου Ο.Τ.Α.

Πάτρα, 13 Φεβρουαρίου 1998

Ο Νομάρχης
ΣΤΑΘΗΣ ΑΘΑΝΑΣΟΠΟΥΛΟΣ - ΣΕΡΕΤΗΣ

