



04001701803980008



1489

# ΕΦΗΜΕΡΙΣ ΤΗΣ ΚΥΒΕΡΝΗΣΕΩΣ

## ΤΗΣ ΕΛΛΗΝΙΚΗΣ ΔΗΜΟΚΡΑΤΙΑΣ

ΤΕΥΧΟΣ ΤΕΤΑΡΤΟ

Αρ. Φύλλου 170

18 Μαρτίου 1998

**ΠΕΡΙΕΧΟΜΕΝΑ****ΑΝΑΔΑΣΩΣΕΙΣ  
ΑΠΟΦΑΣΕΙΣ**

- Κήρυξη αναδασωτέας έκτασης 4,600 στρεμμάτων, στη  
θέση «Πυργάκια» Κοινότητας Μαθίας Ν. Μεσσηνίας 1  
Κήρυξη αναδασωτέας έκτασης 501,52 τετραγωνικά μέ-  
τρα στη θέση «Τζέμι» περιφέρειας Δήμου Κρανιδίου 2

**ΑΠΑΛΛΟΤΡΙΩΣΕΙΣ  
ΑΝΑΚΟΙΝΩΣΕΙΣ**

- Παρακατάθεση αποζημίωσης λόγω απαλλοτρίωσης έκ-  
τασης 24.802 τ.μ. για στρατιωτικές ανάγκες, στην  
περιοχή «Μύλοι» «Αγ. Παύλος» Κοινότητας Μού-  
δρου Νήσου Λήμνου Νομού Λέσβου..... 3  
Παρακατάθεση αποζημίωσης λόγω απαλλοτρίωσης έκ-  
τασης 2.961 τ.μ. για στρατιωτικές ανάγκες, στην  
περιοχή «Χρύσα» του Δήμου Ξάνθης Ν. Ξάνθης... 4  
Παρακατάθεση αποζημίωσης για ακίνητα που έχουν α-  
παλλοτριωθεί με την απόφαση ΚΥΑ 1020276/ 1016/  
0010/2.3.93, (ΦΕΚ 262/19.3.93/ τ.Δ') των Υπουργών  
Οικονομικών και Π.Ε.ΧΩ.Δ.Ε. για τη βελτίωση - δια-  
πλάτυνση της Ε.Ο. αρ. 90 Κρήτης στο τμήμα Γούρνες -  
Χερσόνησος χ.θ. 0+000 έως 10+983,04 ..... 5

**ΠΟΛΕΟΔΟΜΙΑ  
ΑΠΟΦΑΣΕΙΣ**

- Τροποποίηση ρυμοτομικού σχεδίου Πατρών στην πε-  
ριοχή Τέρψης..... 6  
Τροποποίηση ρυμοτομικού σχεδίου Κώμης Δήμου Μα-  
σιχοχωριών, Ν. Χίου στην θέση Αγία Μαρκέλλα..... 7

**ΑΝΑΔΑΣΩΣΕΙΣ  
ΑΠΟΦΑΣΕΙΣ**

- Αριθ. 448 (1)  
Κήρυξη αναδασωτέας έκτασης 4,600 στρεμμάτων, στη θέ-  
ση «Πυργάκια» Κοινότητας Μαθίας Νομού Μεσσηνίας,

Ο ΓΕΝΙΚΟΣ ΓΡΑΜΜΑΤΕΑΣ ΠΕΡΙΦΕΡΕΙΑΣ ΠΕΛ/ΣΟΥ

Έχοντας υπόψη:

1. Τις διατάξεις του Π. Δ. 51/87 «Καθορισμός των Περι-

φερειών της Χώρας για το σχεδιασμό κ.λπ. της περιφε-  
ρειακής Ανάπτυξης.

2. Τις δ/ξεις των άρθρων 1 παρ. 1 και 2,2 παρ. 1 εδ. δ' 5  
παρ. 3β, 6 παρ. 7 και 7 παρ. 2 του Ν. 2503/97 «Διοίκηση,  
Οργάνωση, Στελέχωση της Περιφέρειας κ.λπ.».

3. Τις διατάξεις του άρθρου 117 παρ. 3 του Συντάγματος.

4. Τις διατάξεις του Ν. 998/79 «περί προστασίας των  
Δασών κ.λπ.» και ειδικότερα:

- α) του άρθρου 41 παρ. 1,  
β) του άρθρου 38 παρ. 1.

5. Τις διαταγές του Υπουργείου Γεωργίας:

- α) 160417/1180/8.7.80, β) 182447/3049/24.9.80.

6. Την αριθ. 647/16.2.98 πρόταση του Δασαρχείου  
Καλαμάτας περί κηρύξεως αναδασωτέας της αναφερό-  
μενης στο θέμα έκτασης.

7. Την αριθ. 5872/29.8.97 απόφαση του Γενικού Γραμ-  
ματέα Περιφέρειας Πελ/σου «Τοποθέτηση Πρ/νων Δ/νσε-  
ων Υπηρεσιών κ.λπ. και εξουσιοδότηση υπογραφής με  
Εντολή Γενικού Γραμματέα Περι/ρειας Πελ/σου  
(Ε.Γ.Γ.Π.Π.)», αποφασίζουμε:

Κηρύσσουμε αναδασωτέα, με σκοπό την προστασία για  
την επαναδημιουργία της δασικής βλάστησης που κατα-  
στράφηκε από παράνομη εκχέρσωση από 1.1.1995 μέχρι  
τον Ιούνιο 1996, την δημόσια δασική έκταση, εμβαδού τεσ-  
σάρων στρεμμάτων και εξακοσίων τετραγωνικών μέτρων  
που βρίσκεται στη θέση «Πυργάκια» Κοινότητας Μαθίας  
Νομού Μεσσηνίας προσδιορίζεται από τα στοιχεία Α - Β - Γ -  
Δ - Ε - Ζ - Η - Θ - Ι - Κ - Λ - Μ - Ν - Ξ - Ο - Π - Α και έχει όρια:

Ανατολικά: Δημόσια δασική έκταση.

Δυτικά: Επαρχιακό δρόμο Μαθία - Αχλαδοχώρι.

Βόρεια: Ελαιοπερίβολο Παναγ. Γιαννακόπουλου και δη-  
μόσια δασική έκταση.

Νότια: Αγρό Νικ. Πουρναρά, αγροτικό δρόμο και δημό-  
σια δασική έκταση.

Όπως φαίνεται στο συνημμένο διάγραμμα που αποτε-  
λεί αναπόσπαστο μέρος της απόφασης αυτής. Προ-  
βλέπεται φυσική αναγέννηση της δασικής βλάστησης  
που καταστράφηκε.

Η απόφαση αυτή να δημοσιευθεί στην Εφημερίδα της  
Κυβερνήσεως.

Καλαμάτα, 26 Φεβρουαρίου 1998

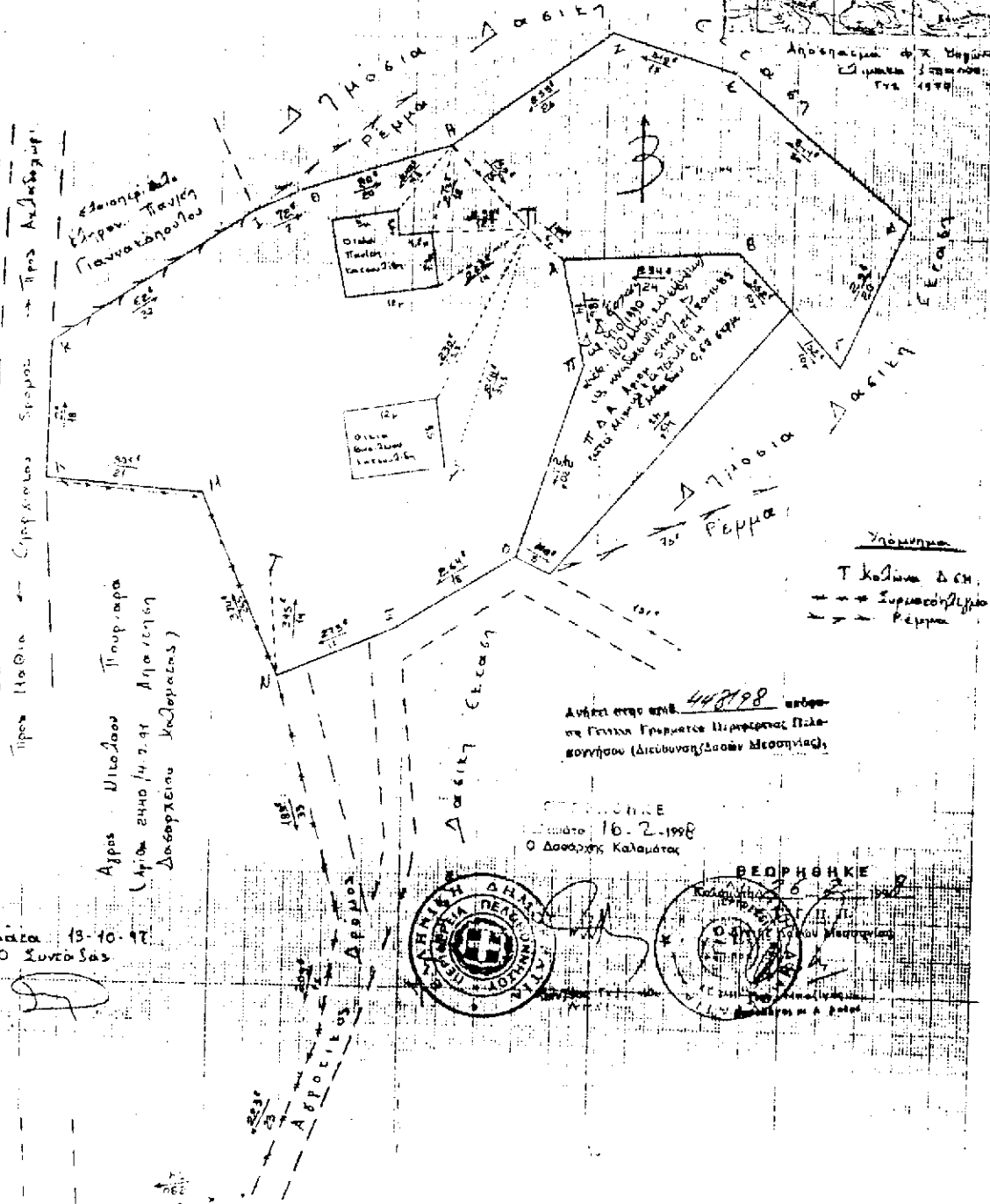
Με εντολή Γεν. Γραμματέα Περιφέρειας

Ο Διευθυντής Δασών

ΠΑΝ. ΜΠΑΖΙΓΟΣ

ΤΟΠΟΓΡΑΦΙΚΟ ΔΙΑΓΡΑΜΜΑ ΔΗΜΟΣΙΑΣ ΔΑΣΙΑΣ ΣΤΑΣΗΣ 17Η ΟΔΗ  
ΠΥΡΓΑΛΙΑ, ΕΠΙΘΟΝΙΑΣ ΜΑΡΙΑΣ ΤΟΥ ΕΞΑΚΡΕΣΘΕΗΣ ΠΑΡΑΝΟΜΑ ΑΠΟ ΤΟΥΣ  
1 ΒΑΣΙΛΕΙΟ ΝΙΚ ΕΛΤΣΟΥΛΙΔΗ ΕΛΤΣΙΟΥ ΑΓΡΙΩΙΟΥ  
2 ΠΑΝΑΓΙΩΤΑ ΝΙΚ ΕΛΤΣΟΥΛΙΔΗ ΥΑΤΟΙΔΟ ΑΘΗΝΩΝ

Επίμολο 1:500  
Εμβαδόν Α.Β.Γ. Ε.Ο.Π.Α = 4,6 στρέμ.



Προς Ηρόδια - Στρατιώνας Σπυριος  
Προς Αρδανίμης

Αγρος Μιχαήλ Τσιουμπρα  
(Μία 2440/4.7.91 Αγοράση  
Δασοφυλάκια Καλαμάτας)

Καλαμάτα 13-10-98  
Ο Συναξας

Ανήκει στην υπ. 44898 κτήση  
σε Γενική Γερμανία Περιφέρειας Πελοποννήσου (Διεύθυνση/Δασών Μεσογείας)

Επιτάχισμα  
16.2.1998  
Ο Δασάρχης Καλαμάτας



Αριθ. 3510

(2)

Κήρυξη αναδασωτέας έκτασης 501,52 τετραγωνικά μέτρα στη θέση «Τζέμι» περιφέρειας Δήμου Κρανιδίου.

Ο ΓΕΝΙΚΟΣ ΓΡΑΜΜΑΤΕΑΣ ΠΕΡΙΦΕΡΕΙΑΣ ΠΕΛ/ΣΟΥ

Έχοντας υπόψη:

1. Τις διατάξεις του Ν. 3200/55 «περί διοικητικής αποκέντρωσης» όπως τροποποιήθηκε και συμπληρώθηκε μεταγενέστερα με το Ν.Δ. 532/70.

2. Τις διατάξεις του άρθρου 117 παρ. 3 του Συντάγματος.

3. Τις διατάξεις του Ν. 998/79 «περί προστασίας των Δασών κ.λ.π.» και ειδικότερα:

- α) του άρθρου 41 παρ. 1,
- β) του άρθρου 38 παρ. 1.

4. Τις διαταγές του Υπουργείου Γεωργίας:

α) 160417/1180/8.7.80, β) 182447/3049/24.9.80,

5. Το Ν. 2503/1997 (ΦΕΚ 107/Τ.Α./30.5.97 «Διοίκηση, Οργάνωση, Στελέχωση Περιφέρειας, Ρύθμιση θεμάτων για την Τοπική Αυτοδιοίκηση και άλλες διατάξεις».

6. Την αριθ. 5872/29.8.97 απόφαση Γ.Γ.Π. Πελοποννήσου «για τοποθέτηση προϊσταμένων Δ/σεων Υπηρεσιών Περιφέρειας Πελοποννήσου και εξουσιοδότηση υπογραφής».

7. Την ταυτάριθμη πρόταση της Δ/σης Δασών Αργολίδας με την οποία προτείνεται η κήρυξη της έκτασης που αναφέρεται στο θέμα ως αναδασωτέας, αποφασίζουμε:

Κήρυσσουμε αναδασωτέο, με σκοπό την με φυσική αναγέννηση επαναδημιουργία της δασικής βλάστησης που καταστράφηκε τον Μάρτιο 1996 από εκχέρσωση που έγινε από τον Νικ. Μεραμπελιώτη το ιδιωτικό δάσος εμβαδού 501,52 τετραγωνικών μέτρων που βρίσκεται στη θέση «Τζέμι» Δήμου Κρανιδίου και προσδιορίζεται από τα στοιχεία 1, α', 2, β', 3, 4, 5, 6, 7, 1 στο συν-νο τοπογραφικό διάγραμμα κλίμακας 1:500 που συντάξε η δασοπόνος Μαρία Σφήνα και έχει όρια:

Ανατολικά: με αγρό Γαλούνη.

Δυτικά: με χωματόδρομο και πέραν αυτού με ιδιωτικό δάσος Τσιρτσίκου.

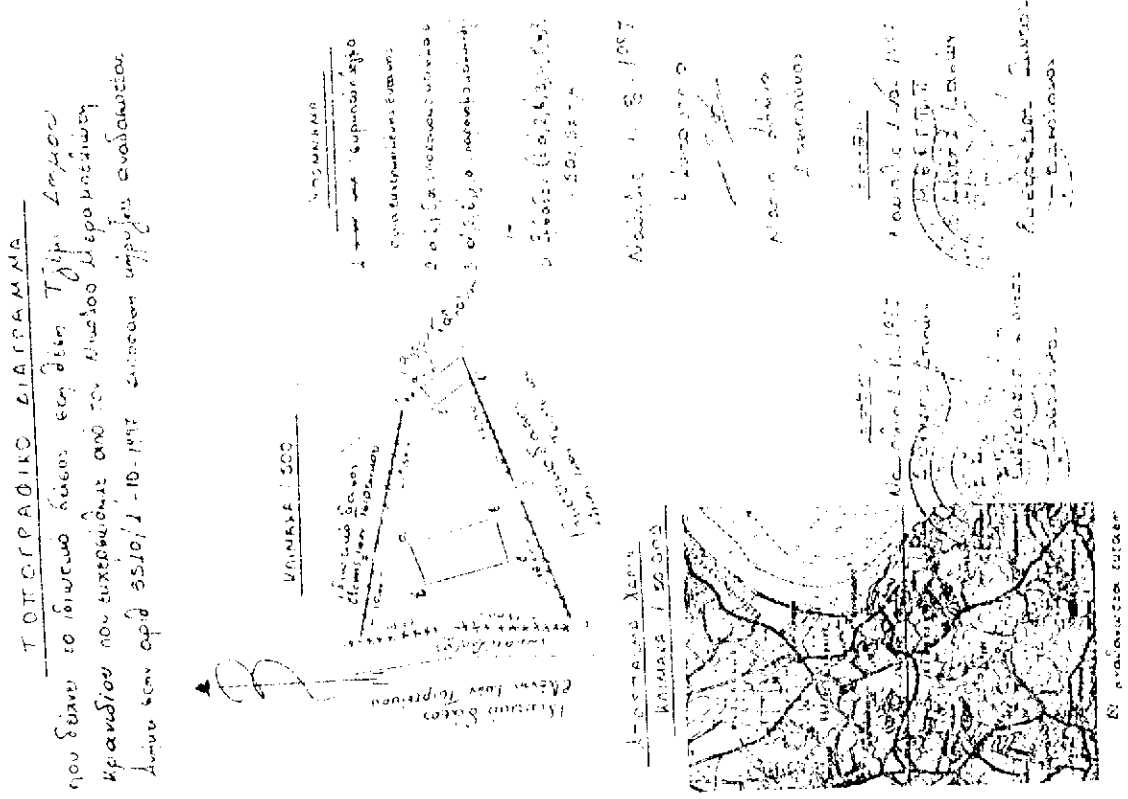
Βόρεια: με διωτικό δάσος Ελένης Τσιρτσίκου.

Νότια: με ιδιωτικό δάσος Ελένης Τσιρτσίκου.

Η απόφαση αυτή να δημοσιευθεί στην Εφημερίδα της Κυβερνήσεως.

Ναύπλιο, 1 Οκτωβρίου 1997

Με εντολή Γεν. Γραμματέα Περιφέρειας  
Ο Διευθυντής Δασών  
ΕΥΣΤΡΑΤΙΟΣ ΖΩΝΤΟΣ



## ΑΠΑΛΛΟΤΡΙΩΣΕΙΣ

## ΑΠΟΦΑΣΕΙΣ

Αριθ. Φ.913.3/18/86/6235 (3)  
 Παρακατάθεση αποζημίωσης λόγω απαλλοτρίωσης έκτασης 24.802 τ.μ. για στρατιωτικές ανάγκες, στην περιοχή «Μύλοι» «Αγ. Παύλος» Κοινότητας Μούδρου Νήσου Λήμνου Νομού Λέσβου.

## Ο ΥΦΥΠΟΥΡΓΟΣ ΕΘΝΙΚΗΣ ΑΜΥΝΗΣ

Έχοντας υπόψη:

α. Το Ν.Δ. 797/81 «Περί Αναγκαστικών Απαλλοτριώσεων».

β. Την υπ' αριθμ. 29261/7.10.96 (ΦΕΚ 933/10.10.96 τ. Β.) κοινή απόφαση των Πρωθυπουργού και Υπουργού Εθνικής Αμύνης με την οποία καθορίζονται οι αρμοδιότητες στον Υφυπουργό Εθνικής Αμύνης Δημήτριο Αποστολάκη, γνωστοποιεί:

Σε όσους διεκδικούν δικαιώματα κυριότητας καθώς και στους τυχόν ενυπόθηκους δανειστές και τρίτους γενικά διεκδικητές πάνω στην έκταση 24.802 τ.μ. που απαλλοτριώθηκε με την υπ' αριθμ. 1098189/6031/0010Δ/30.8.94 ΚΥΑ (ΦΕΚ 951/15.9.94 τ.Δ') για στρατιωτικές ανάγκες, στην περιοχή «Μύλοι» «Αγ. Παύλος» Κοινότητας Μούδρου Νήσου Λήμνου Νομού Λέσβου ότι η αποζημίωση που καθόρισε το Μονομελές Πρωτοδικείο Μυτιλήνης με την υπ' αριθμ. 144/1996 απόφασή του για τα ακίνητα και τα υπερκείμενα αυτών όπως φαίνονται στο με ΑΚ 904/Γ κτηματολογικό διάγραμμα και στον αντίστοιχο κτηματολογικό πίνακα που συντάχθηκε από την ΓΥΣ την 20.7.95 σύμφωνα με το άρθρο 24 του Ν. Δ. 797/71 και θεωρήθηκε νομότυπα, και σύμφωνα με τον οποίον η προς απαλλοτρίωση έκταση είναι ίση με 24.802 τ.μ. έχει κατατεθεί στο Ταμείο Παρακαταθηκών και Δανείων και έχουν εκδοθεί τα υπ' αρ. 3938 και 4002/12997 Γραμμάτια Σύστασης Παρακαταθήκης συνολικού ποσού διακοσίων τεσσάρων εκατομμυρίων ογδόντα μιας χιλιάδων (204.481.000) δρχ.

2. Η αποζημίωση αυτή θα καταβληθεί στους κατά τον Νόμο δικαιούχους.

Η παρούσα να δημοσιευθεί στην Εφημερίδα της Κυβερνήσεως.

Αθήνα, 12 Φεβρουαρίου 1998

Ο ΥΦΥΠΟΥΡΓΟΣ

**ΔΗΜΗΤΡΙΟΣ ΑΠΟΣΤΟΛΑΚΗΣ**

Αριθ. Φ.913.3/45/τ/α/6849 (4)  
 Παρακατάθεση αποζημίωσης λόγω απαλλοτρίωσης έκτασης 2.961 τ.μ. για στρατιωτικές ανάγκες, στην περιοχή «Χρύσα» του Δήμου Ξάνθης Νομού Ξάνθης.

## Ο ΥΦΥΠΟΥΡΓΟΣ ΕΘΝΙΚΗΣ ΑΜΥΝΗΣ

Έχοντας υπόψη:

α. Το Ν.Δ. 797/71 «Περί Αναγκαστικών Απαλλοτριώσεων».

β. Την υπ' αριθμ. 29261/7.10.96 (ΦΕΚ 933/10.10.96 τ. Β.) κοινή απόφαση των Πρωθυπουργού και Υπουργού Εθνικής Αμύνης με την οποία καθορίζονται οι αρμοδιότητες στον Υφυπουργό Εθνικής Αμύνης Δημήτριο Αποστολάκη, γνωστοποιεί:

Σε όσους διεκδικούν δικαιώματα κυριότητας καθώς και στους τυχόν ενυπόθηκους δανειστές και τρίτους γενικά διεκδικητές πάνω στην έκταση 2.961 τ.μ. που απαλλο-

τριώθηκε με την υπ. αριθμ. 635/30.5.95 απόφαση Περι/κού Δ/ντή Ξάνθης (ΦΕΚ 391/15.6.95) για στρατιωτικές ανάγκες, στην περιοχή «Χρύσα» του Δήμου Ξάνθης Νομού Ξάνθης ότι η αποζημίωση που καθόρισε το Μονομελές Πρωτοδικείο Ξάνθης με την υπ' αριθμ. 59/9.4.96 απόφασή του για τα ακίνητα και τα υπερκείμενα αυτών όπως φαίνονται στο με ΑΚ 1148/Β κτηματολογικό διάγραμμα και στον αντίστοιχο κτηματολογικό πίνακα που συντάχθηκε από την ΓΥΣ την 16.1.1996 σύμφωνα με το άρθρο 24 του Ν. Δ. 797/71 και θεωρήθηκε νομότυπα, και σύμφωνα με τον οποίον η προς απαλλοτρίωση έκταση είναι ίση με 2.961 τ.μ. έχει κατατεθεί στο Ταμείο Παρακαταθηκών και Δανείων και έχει εκδοθεί το υπ' αρ. 4001/97 Γραμμάτιο Σύστασης Παρακαταθήκης συνολικού ποσού σαράντα ενός εκατ. τετρακοσίων πενήντα τεσσάρων χιλιάδων (41.454.000) δρχ.

2. Η αποζημίωση αυτή θα καταβληθεί στους κατά τον Νόμο δικαιούχους.

Η παρούσα να δημοσιευθεί στην Εφημερίδα της Κυβερνήσεως.

Αθήνα, 12 Φεβρουαρίου 1998

Ο ΥΦΥΠΟΥΡΓΟΣ

**ΔΗΜΗΤΡΙΟΣ ΑΠΟΣΤΟΛΑΚΗΣ**

Αριθ. Δ 12/Φ53γΗ/31073 (5)  
 Παρακατάθεση αποζημίωσης για ακίνητα που έχουν απαλλοτριωθεί με την απόφαση ΚΥΑ 1020276/ 1016/ 0010/2.3.93, (ΦΕΚ 262/19.3.93/ τ.Δ') των Υπουργών Οικονομικών και Π.Ε.ΧΩ.Δ.Ε. για τη βελτίωση - διαπλάτυνση της Ε.Ο. αρ. 90 Κρήτης στο τμήμα Γούρνες - Χερσόνησος χ.θ. 0+000 έως 10+983,04.

## Ο ΥΠΟΥΡΓΟΣ ΠΕΡΙΒΑΛΛΟΝΤΟΣ ΧΩΡΟΤΑΞΙΑΣ ΚΑΙ ΔΗΜΟΣΙΩΝ ΕΡΓΩΝ

Έχοντας υπόψη:

1. Τις διατάξεις των άρθρων 7 και 8 του Ν.Δ. 797/1971 «για αναγκαστικές απαλλοτριώσεις» (ΦΕΚ 1/1.1.1997 τ.Α').

2. Τις διατάξεις του Π.Δ. 69/8.2.1988 «για τον Οργανισμό της Γενικής Γραμματείας Δημοσίων Έργων» (ΦΕΚ 28/16.2.88 τ. Α').

3. Τον πίνακα παρακαταθέσης των αποζημιώσεων κατά ιδιοκτησία με ημερομηνία 23.1.1998 όπως έχει συνταχθεί σε εκτέλεση της απόφασης 795/7.12.1995 του Εφετείου Κρήτης.

4. Την εξουσιοδοτική απόφαση του Υπουργού ΠΕΧΩΔΕ Δ17α/01/79/24.8.89 ΦΕΚ 666/6.9.89 τ. Β' ειδοποιούμε τα πρόσωπα που έχουν ή αξιώνουν εμπράγματα δικαιώματα στα ακίνητα που έχουν απαλλοτριωθεί με την απόφαση που αναφέρονται στο θέμα ότι, η αποζημίωση των εκτάσεων και των επικειμένων τους, όπως σημειώνονται στα σχετικά κτηματολόγια, έχει κατατεθεί στο Ταμείο Παρακαταθηκών και Δανείων Β' ΔΟΥ Ηρακλείου με την έκδοση του γραμματίου παρακαταθήκης Νο 12764/ 27.2.1998 συνολικού ποσού 17.558.800, δραχμών.

Η αποζημίωση έχει κατατεθεί υπέρ των φερομένων ως ιδιοκτητών κατά τις ενδείξεις των σχετικών κτηματολογίων σε συνδυασμό με τις ενδείξεις της καθοριστικής των αποζημιώσεων απόφασης και θα καταβληθεί στα πρόσωπα που θα αναγνωρισθούν δικαιούχοι με απόφαση του Μονομελούς Πρωτοδικείου της Περιφέρειας των ακινή-

των, για τα ακίνητα με Α.Κ.Π.: 6, 6α, 40, 166α., 166β, 166γ, 179, 354, 415α και 415β.

Η παρούσα απόφαση να δημοσιευθεί στην Εφημερίδα της Κυβερνήσεως.

Αθήνα, 5 Μαρτίου 1998

Με εντολή Υπουργού  
Η Τμηματάρχης  
ΠΑΝ. ΑΘΑΝΑΣΑΚΟΠΟΥΛΟΥ

## ΠΟΛΕΟΔΟΜΙΑ

### ΑΠΟΦΑΣΕΙΣ

Αριθ. 1527

(6)

Τροποποίηση ρυμοτομικού σχεδίου Πατρών  
στην περιοχή Τέρψης.

Ο ΝΟΜΑΡΧΗΣ ΑΧΑΪΑΣ

Έχοντας υπόψη:

1. Το Ν.Δ/τος της 17.7.23, «περί σχεδίων πόλεων και κωμών του κράτους» και ειδικότερα τα άρθρα 3 και 70.
2. Τον Α.Ν. 314/1968 (ΦΕΚ 47Α) όπως τροποποιήθηκαν και συμπληρώθηκαν με το υπ' αριθ. 1018/71 Ν. Δ/γμα (ΦΕΚ 220Α) και με την παρ. 3 του άρθρου 34 του Ν. 1577/85 (ΦΕΚ 210Α).

3. Τις διατάξεις του με αριθ. 183/1986 Π. Διατ/τος (Φ.Ε.Κ. 70/Α) και ειδικότερα το άρθρο 1 παρ. 1, αποφασίζουμε:

#### Άρθρο 1

Εγκρίνεται η τροποποίηση του ρυμοτομικού σχεδίου της Πόλεως των Πατρών στην περιοχή Τέρψης και τροποποιούμε τα Ο.Τ. 979 και 982 μεταξύ των οδών Μ. Μαυρογένους, Σταθακοπούλου και Μ. Ψελλού, ενοποιώντας τα πιο πάνω Ο.Τ. σε ένα δια καταργήσεως της προβλεπόμενης οδού μεταξύ αυτών (προέκταση Οζηρου).

Η τροποποίηση αυτή αναλυτικά φαίνεται στο με κλίμακα 1:200 τοπογραφικό διάγραμμα που συνοδεύει την παρούσα απόφαση και είναι αναπόσπαστο τμήμα αυτής.

#### Άρθρο 2

Η παρούσα απόφαση δεν επιβαρύνει τον κρατικό προϋπολογισμό.

#### Άρθρο 4

Η ισχύς της παρούσης απόφασης αρχίζει από την ημέρα δημοσίευσής στην Εφημερίδα της Κυβερνήσεως.

Πάτρα, 13 Φεβρουαρίου 1998

Ο Νομάρχης

ΕΥΣΤΑΘ. ΑΘΑΝΑΣΟΠΟΥΛΟΣ - ΣΕΡΕΤΗΣ



Αριθ. 3952

(7)

Τροποποίηση ρυμοτομικού σχεδίου Κώμης Δήμου Μαστιχοχωριών, Ν. Χίου στην θέση Αγία Μαρκέλλα.

## Ο ΝΟΜΑΡΧΗΣ ΧΙΟΥ

Έχοντας υπόψη:

1. Τον Ν. 2218/94 «περί ιδρύσεως Δεύτερου Βαθμού Τοπικής Αυτοδιοίκησης».
2. Τον Ν. 2240/16.9.94 «περί συμπληρώσεως διατάξεων για την Νομαρχιακή Αυτοδιοίκηση».
3. Τον Οργανισμό Οργάνωσης και Λειτουργίας της Νομαρχιακής Αυτοδιοίκησης Ν. Χίου, που εγκρίθηκε με την με αριθμό 19/95 απόφαση του Νομαρχιακού Συμβουλίου Χίου και δημοσιεύθηκε στο ΦΕΚ 370 Β/5.5.95.
4. Τις διατάξεις του Ν. Δ. της 17ης Ιουλίου 1923, όπως μεταγενέστερα τροποποιήθηκαν και συμπληρώθηκαν και ειδικότερα τα άρθρα 3 και 70 αυτού.
5. Τις διατάξεις του Α.Ν. 314/68(ΦΕΚ 47Α) όπως τροποποιήθηκαν και συμπληρώθηκαν με το Ν.Δ. 1018/71.
6. Την απόφαση με αριθμό 151/95 του Δημοτικού Συμβουλίου Δήμου Μαστιχοχωριών, με την οποία γνωμοδότησε για το θέμα.
7. Την σύμφωνη γνώμη του Συμβουλίου Χωροταξίας

Οικισμού και Περιβάλλοντος Ν.Α. Χίου, όπως εκφράστηκε στο πρακτικό με αριθμό 1/96, θέμα 1ο.

8. Το γεγονός ότι η απόφασή μας αυτή δεν προκαλεί δαπάνες σε βάρος του Κρατικού Προϋπολογισμού, αποφασίζουμε:

Εγκρίνουμε την τροποποίηση του ρυμοτομικού σχεδίου Κώμης Δήμου Μαστιχοχωριών, στην θέση Αγία Μαρκέλλα, όπως αυτή φαίνεται στο απόσπασμα σχεδίου σε κλίμακα 1:500, που είναι θεωρημένο από τον Προϊστάμενο του Τμήματος Πολεοδομίας και Περιβάλλοντος Ν.Α. Χίου, και συνοδεύει αναπόσπαστα την απόφασή μας αυτή.

Ειδικότερα η τροποποίηση συνιστάται στην θεσμοθέτηση πεζόδρομου, βόρεια των ιδιοκτητών Αφων Βιτελλα, πλάτους 4.00 μέτρων.

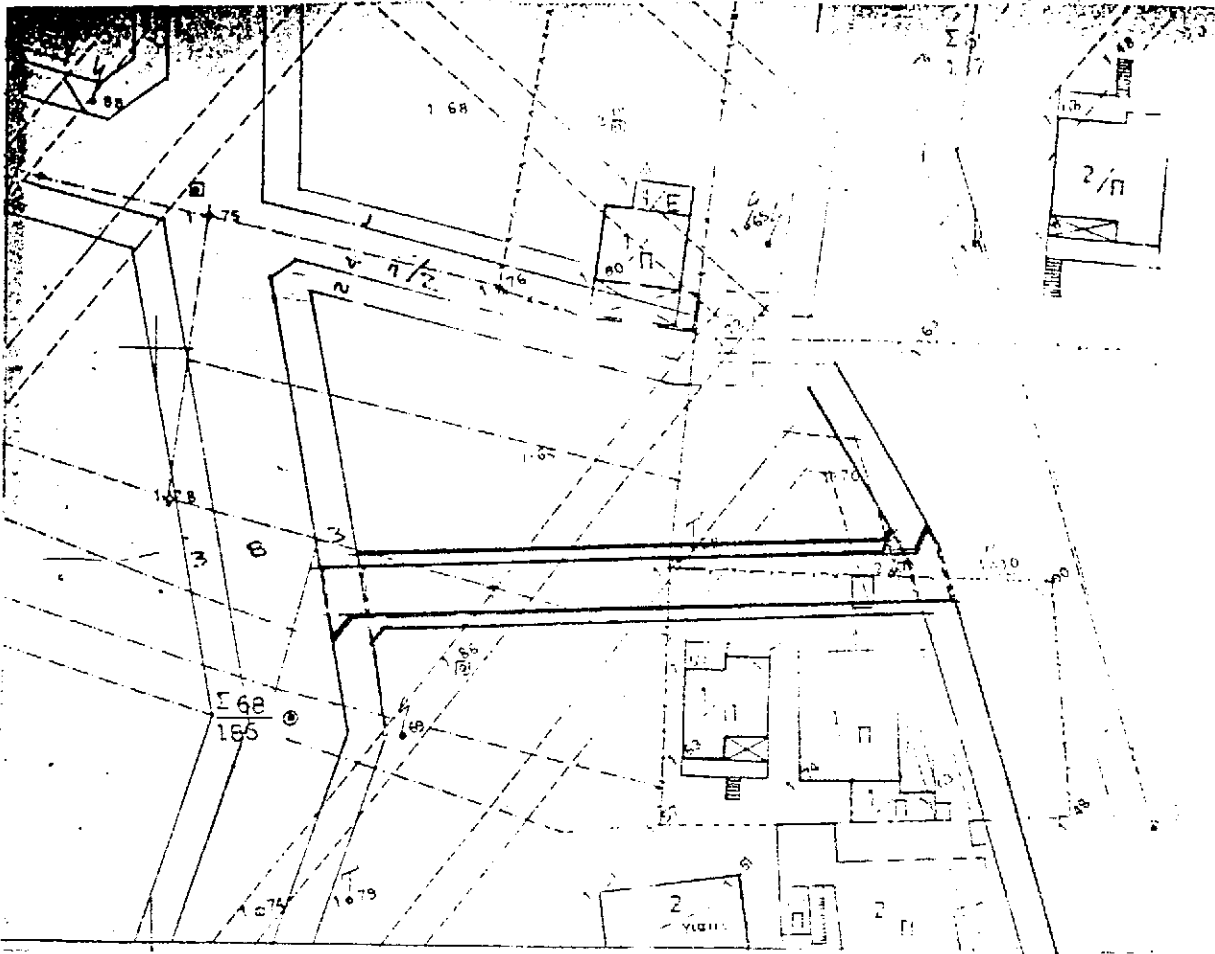
Απορρίπτομε τις ενστάσεις που υποβλήθηκαν, για τους λόγους που αναφέρονται στο πρακτικό του ΣΧΟΠ.

Η ισχύς της απόφασης αυτής αρχίζει από τη δημοσίευσή της στην Εφημερίδα της Κυβερνήσεως.

Η παρούσα να δημοσιευθεί στην Εφημερίδα της Κυβερνήσεως.

Χίος, 24 Νοεμβρίου 1997

Ο Νομάρχης  
ΓΕΩΡΓΙΟΣ ΚΑΛΟΥΤΑΣ



ΤΜΗΜΑ ΠΟΛΕΟΔΟΜΙΑΣ  
& ΠΟΛΕΟΔΟΜΙΚΩΝ ΕΦΑΡΜΟΓΩΝ  
Ν.Α. ΧΙΟΥ

ΑΠΟΣΠΑΣΜΑ ΡΥΜΟΤΟΜΙΚΟΥ  
ΣΧΕΔΙΟΥ ΚΩΜΗΣ ΚΑΛΑΜΩΤΗΣ  
ΔΗΜΟΥ ΜΑΣΤΙΧΟΧΩΡΙΩΝ  
ΚΑΙΜΑΚΑ 1"500

Συνοδευει την αποφαση  
Νομαρχη Ν.Α. Χιου  
με αριθμο 3952/24.11.97



ο αρχιτεκτονικος προϊσταμενος  
Μενδωνιδης Σταμπετης  
Τοπογραφος μηχανικος