



04002002703980008



1781

ΕΦΗΜΕΡΙΣ ΤΗΣ ΚΥΒΕΡΝΗΣΕΩΣ

ΤΗΣ ΕΛΛΗΝΙΚΗΣ ΔΗΜΟΚΡΑΤΙΑΣ

ΤΕΥΧΟΣ ΤΕΤΑΡΤΟ

Αρ. Φύλλου 200

27 Μαρτίου 1998

ΠΕΡΙΕΧΟΜΕΝΑ

ΑΝΑΔΑΣΩΣΕΙΣ

ΑΠΟΦΑΣΕΙΣ

Κήρυξη αναδασωτέας έκτασης 0,360 στρεμμάτων, στη θέση «Αμπέλια» Κοινότητας Πλατανόβρυσης Νομού Μεσσηνίας 1

ΠΟΛΕΟΔΟΜΙΑ

ΑΠΟΦΑΣΕΙΣ

Τροποποίηση του ρυμοτομικού σχεδίου Κοινότητας Μαγούλας στα Ο.Τ. 25 – 25Α 2
 Τροποποίηση ρυμοτομικού σχεδίου Καλαβρύτων Ν. Αχαΐας 3
 Συμπλήρωση – ενημέρωση του ορίου του οικισμού Μαγούλα Κοινότητας Κ. Καστριτσίου Ν. Αχαΐας 4

ΑΝΑΔΑΣΩΣΕΙΣ

ΑΠΟΦΑΣΕΙΣ

Αριθ. 574 (1)
 Κήρυξη αναδασωτέας έκτασης 0,360 στρεμμάτων, στη θέση «Αμπέλια» Κοινότητας Πλατανόβρυσης Νομού Μεσσηνίας.

Ο ΓΕΝΙΚΟΣ ΓΡΑΜΜΑΤΕΑΣ ΠΕΡΙΦΕΡΕΙΑΣ ΠΕΛΟΠΟΝΝΗΣΟΥ

Έχοντας υπόψη:

1. Τις δ/ξεις του Π.Δ. 51/87 «Καθορισμός των Περιφερειών της Χώρας για το σχεδιασμό κ.λπ. της Περιφερειακής Ανάπτυξης».
2. Τις δ/ξεις των άρθρων 1 παρ. 1 και 2, 2 παρ. 1 εδ. δ', 5 παρ. 3β, 6 παρ. 7 και 7 παρ. 2 του Ν. 2503/97 «Διοίκηση, Οργάνωση, Στελέχωση της Περιφέρειας κ.λπ.».
3. Τις δ/ξεις του άρθρου 117 παρ. 3 του Συντάγματος.

4. Τις δ/ξεις του Ν. 998/79 «περί προστασίας των δασών κ.λπ.» και ειδικότερα:

α) του άρθρου 41 παρ. 1, β) του άρθρου 38 παρ. 1.

5. Τις δ/γές του Υπουργείου Γεωργίας:

α) 160417/1180/8.7.80, β) 182447/3049/24.9.80.

6. Την αριθ. 750/3.3.98 πρόταση του Δασαρχείου Καλαμάτας περί κηρύξεως αναδασωτέας, της αναφερομένης στο θέμα έκτασης.

7. Την αριθ. 5872/29.8.97 απόφαση του Γενικού Γραμματέα Περιφέρειας Πελ/σου «Τοποθέτηση Πρ/νων Δ/σεων Υπηρεσιών κ.λπ. και εξουσιοδότηση υπογραφής με Εντολή Γενικού Γραμματέα Περιφέρειας Πελ/σου (Ε.Γ.Γ.Π.Π.)», αποφασίζουμε:

Κηρύσσουμε αναδασωτέα, με σκοπό την προστασία για την επαναδημιουργία της δασικής βλάστησης που καταστράφηκε από παράνομη εκχέρωση από 15.9.97 μέχρι 30.9.97 την δημόσια δασική έκταση, εμβαδού τριακοσίων εξήντα τετραγωνικών μέτρων που βρίσκεται στη θέση «Αμπέλια» Κοινότητας Πλατανόβρυσης Νομού Μεσσηνίας προσδιορίζεται από τα στοιχεία: Α – Β – Γ – Δ – Α και έχει όρια:

Ανατολικά: Δημόσια δασική έκταση.

Δυτικά: Μονοπάτι πέραν του οποίου αγρός με κυπαρίσσια Ελένης Γκότση – Ζαφειροπούλου.

Βόρεια: Δημόσια δασική έκταση.

Νότια: Δημόσια δασική έκταση.

Όπως φαίνεται στο συνημμένο διάγραμμα που αποτελεί αναπόσπαστο μέρος της απόφασης αυτής. Προβλέπεται φυσική αναγέννηση της δασικής βλάστησης που καταστράφηκε.

Η απόφαση αυτή να δημοσιευθεί στην Εφημερίδα της Κυβερνήσεως.

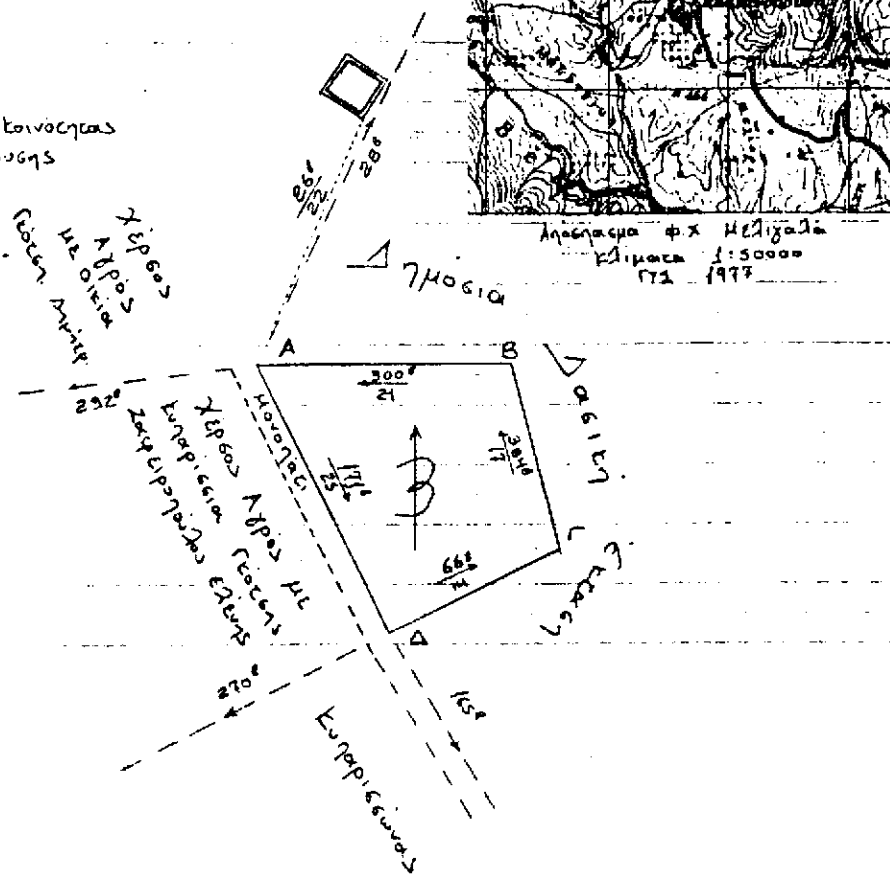
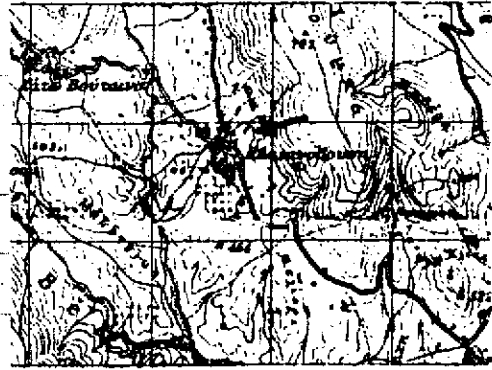
Καλαμάτα, 9 Μαρτίου 1998

Με εντολή
 Γενικού Γραμματέα Περιφέρειας
 Ο Διευθυντής
 ΠΑΜ. ΜΠΑΖΙΓΟΣ


ΤΟΠΟΓΡΑΦΙΚΟ ΔΙΑΓΡΑΜΜΑ ΔΗΜΟΣΙΑΣ ΔΑΣΙΚΗΣ ΕΣΤΑΣΗΣ ΣΤΗ ΘΕΣΗ
ΑΗΤΕΛΙΑ, ΚΟΙΝΟΤΗΤΟΣ ΠΛΑΤΑΝΟΒΡΥΣΗΣ ΠΟΥ ΕΧΕΡΩΣΘΗΚΕ ΠΑΡΑΝΟΜΑ
ΑΠΟ ΤΗΝ ΓΕΩΤΗΝ ΖΑΦΕΙΡΟΠΟΥΛΟΥ ΕΛΕΝΗ ΚΑΤΟΙΚΟ ΠΛΑΤΑΝΟΒΡΥΣΗΣ

Κλίμακα 1:500
Εμβαδόν Α,Β,Γ,Δ,Α =
= 360 m²

Υπόμνημα
□ ΔΕΣΑΜΕΝΗ ΚΟΙΝΟΤΗΤΑΣ
ΠΛΑΤΑΝΟΒΡΥΣΗΣ



ΘΕΩΡΗΘΗΚΕ
Καλαμάτα 3-3-1998
Ο Δασάρχης Καλαμάτας



Ανήκει στην αριθ. 574/98 απόφαση
ση Γενικού Γραμματέα Περιφέρειας Πελοποννήσου (Διεύθυνση Δασών Μεσσηνίας).

Καλαμάτα 16-2-98
Ο Συναρτάς
ΒΑΣΙΛΕΙΟΣ ΚΑΡΑΓΙΑΝΝΙΔΗΣ
ΔΑΣΑΡΧΗΣ



ΠΟΛΕΟΔΟΜΙΑ**ΑΠΟΦΑΣΕΙΣ**

Αριθ. Οικ. 1896/168 (2)

Τροποποίηση του ρυμοτομικού σχεδίου Κοινότητας Μαγούλας στα Ο.Τ. 25 - 25Α.

Ο ΝΟΜΑΡΧΗΣ ΔΥΤΙΚΗΣ ΑΤΤΙΚΗΣ

Έχοντας υπόψη:

1. Τις διατάξεις του Ν.Δ. της 17ης Ιουλίου 1923 όπως μεταγενέστερα τροποποιήθηκαν και συμπληρώθηκαν και ειδικότερα το άρθρο 3 και 70.

2. Τις διατάξεις του Α.Ν. 314/1968 (ΦΕΚ 47/Α) όπως τροποποιήθηκαν και συμπληρώθηκαν με το υπ' αρ. 1018/71 Ν.Δ. (ΦΕΚ 220/Α) και με την παρ. 3 του άρθρου 34 του Ν. 1577/85 (ΦΕΚ 210/Α).

3. Τις διατάξεις του υπ' αρ. 183/86 Π.Δ. (ΦΕΚ 70/Α).

4. Τις διατάξεις του άρθρου 29Α του 1558/85 όπως συμπληρώθηκαν με το άρθρο 27 του Ν. 2081/92.

5. Τις διατάξεις του Ν. 2218/94 (ίδρυση Νομαρχιακής Αυτοδιοίκησης) και τις τροποποιήσεις αυτού με τον Ν. 2240/95.

6. Την 17/95 απόφαση του Νομαρχιακού Συμβουλίου της Νομαρχιακής Αυτ/σης Δυτικής Αττικής (Οργανισμός Εσωτερικής Οργάνωσης και Λειτουργίας των Υπηρεσιών της) που δημοσιεύθηκε στο ΦΕΚ 441/Α/95.

7. Την υπ' αρ. 99/97 γνωμοδότηση του Κοινοτικού Συμβουλίου.

8. Την υπ' αρ. 37ο πρακτ. γνωμοδότηση του Συμβουλίου ΧΟΠ Νομού Δυτικής Αττικής, αποφασίζουμε:

Άρθρο 1

Εγκρίνεται η τροποποίηση του ρυμοτομικού σχεδίου της Κοινότητας Μαγούλας στα Ο.Τ. 25 - 25Α με το χαρακτηρισμό τμήματος του Ο.Τ. 25 σε (ΚΠ) ενοποιούμενος με το Ο.Τ. 25Α που προβλέπεται χώρος (Κ.Π.) όπως αναλυτικά φαίνεται στο τοπογραφικό διάγραμμα σε κλίμακα 1:500 που έχει θεωρηθεί από τον Δ/ντή της Δ/νσεως Πολ/ιας Δυτ. Αττικής και που το συνοπτικό του αντίγραφο θα δημοσιευθεί με αυτή την απόφαση στην Εφημερίδα της Κυβέρνησης.

Άρθρο 2

Από τις διατάξεις αυτής της απόφασης δεν προκαλείται δαπάνη σε βάρος του Κρατικού Προϋπολογισμού και του Προϋπολογισμού της Κοινότητας Μαγούλας.

Άρθρο 3

Η ισχύς της απόφασης αρχίζει από την ημερομηνία δημοσίευσής της στην Εφημερίδα της Κυβέρνησης.

Η απόφαση αυτή να δημοσιευθεί στην Εφημερίδα της Κυβερνήσεως.

Ελευσίνα, 14 Ιανουαρίου 1998

Ο Νομάρχης
ΠΕΡΙΚΛΗΣ ΠΑΠΑΠΕΤΡΟΥ

ΤΡΟΠΟΠΟΙΗΣΗ ΟΤ 25 κ' ΟΤ 25α
ΚΑΤΑΡΓΗΣΗ ΠΕΖΟΔΡΟΜΙΟΥ ΚΑΙ
ΑΛΛΑΓΗ ΧΡΗΣΕΩΣ - ΚΛΙΜ. 1 | 500

ΕΞΕΠΡΑΞΗ
ΕΛΛΕΙΜΑ 16/3/98
ο Δ. ΜΑΤΣ
2.2
Ι. Β. ΑΡΧΑΝΤΕ



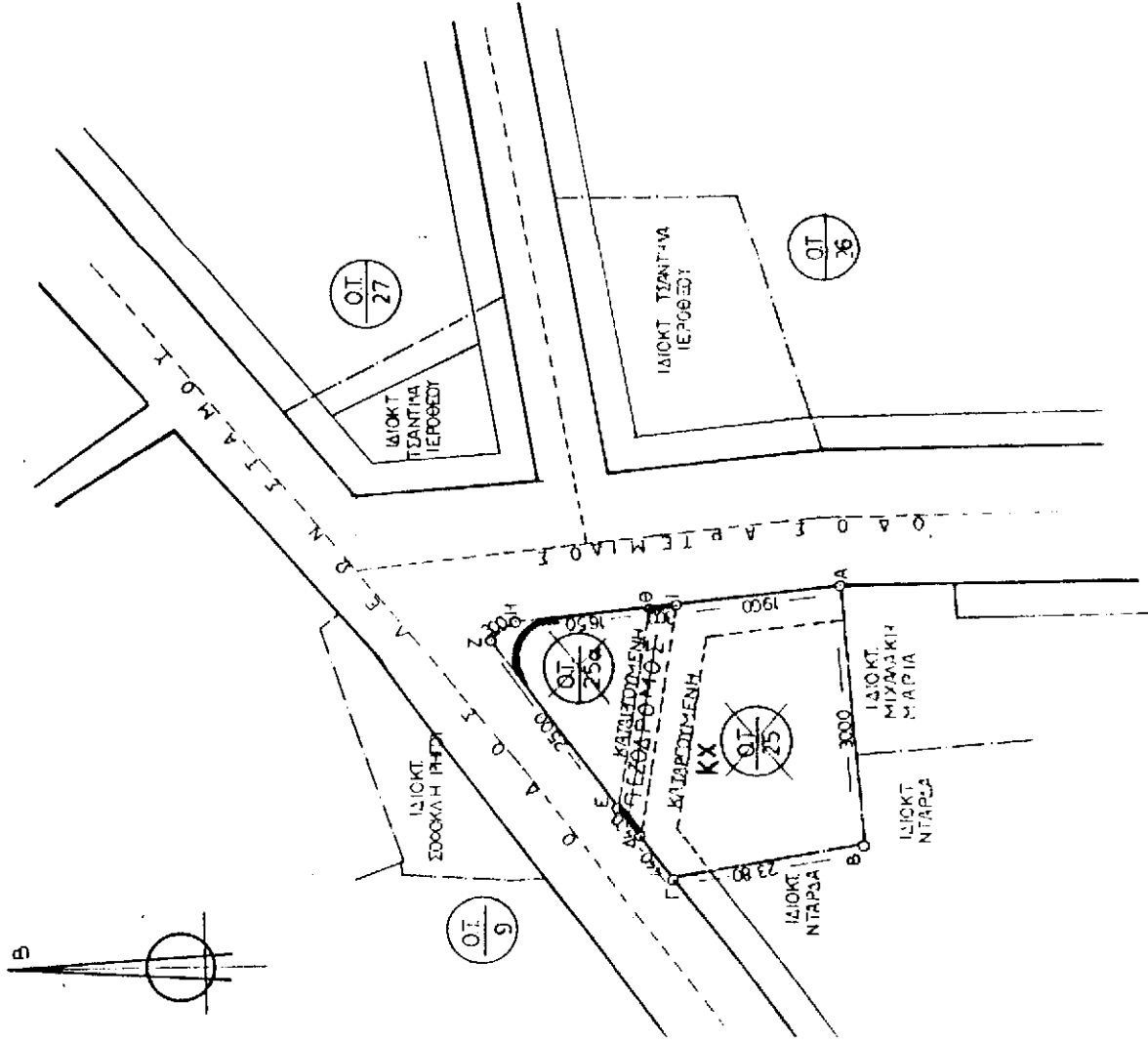
ΕΛΛΗΝΙΚΗ ΔΗΜΟΚΡΑΤΙΑ
ΝΟΜΑΡΧΕΙΑ ΑΥΤΟΔΙΟΙΚΗΣΗ
Δ.Τ. ΑΘΗΝΑΣ
ΔΙΕΥΘΥΝΣΗ ΠΟΛΕΟΔΟΜΙΑΣ
ΤΕΧΝΑ ΤΟΠΟΓΡΑΦΟ

Απόφαση με αριθμό 2/198
Εξ. αριθμό 101/101/98
Κατάργηση πεζοδρομίου
και αλλαγή χρήσεως - κλίμ. 1 | 500
Ο.Τ. 25 - 25α
ΕΛΛΕΙΜΑ 16/3/98
ο Δ. ΜΑΤΣ

Δ.Τ. ΕΛΛΗΝΙΚΗΣ

ΜΑΓΟΥΣΑ 15 ΝΟΕΜΒΡ 1997
ΤΕΧΝΙΚΗ ΥΠΗΡΕΣΙΑ

ΥΠΟΓΡΑΦΗ
ΤΕΧΝΙΚΟΣ ΥΠΗΡΕΣΙΑΣ
ΚΑΤΑΡΤΙΣΤΗΣ
ΑΝΤΙΣΤΡΑΤΗΓΗΣ ΜΗΧΑΝΙΚΟΣ



Αριθ. 1900

Τροποποίηση ρυμοτομικού σχεδίου Καλαβρύτων Ν. Αχαΐας.

(3)

Ο ΝΟΜΑΡΧΗΣ ΑΧΑΪΑΣ

Έχοντας υπόψη:

1) Το Ν.Δ. της 17.7.1923 «περί σχεδίων πόλεων και κωμών του κράτους» και ειδικότερα τα άρθρα 3 και 70.

2) Τον Α.Ν. 314/1968 (ΦΕΚ 47/Α) όπως τροποποιήθηκαν και συμπληρώθηκαν με το υπ' αριθ. 1018/71 Ν. Διατάγμα (ΦΕΚ 220/Α') και με την παρ. 3 του άρθρου 34 του Ν. 1577/85 (ΦΕΚ 210/Α').

3) Τις διατάξεις του με αριθ. 183/1986 Π. Διατάγματος (ΦΕΚ 70/Α') και ειδικότερα το άρθρο 1 παρ. 1.

4) Την με αριθ. 98/1997 γνωμοδότηση.

5) Το με αριθ. 4/6.2.1998 πρακτικό όπου η γνωμοδότηση του Σ.Χ.Ο.Π. Νομ. Αχαΐας, αποφασίζουμε:

Άρθρο 1

Εγκρίνεται η τροποποίηση του ρυμοτομικού σχεδίου πόλεως Καλαβρύτων και τροποποιούμε το Ο.Τ. 17, στην

θέση της ιδιοκτησίας Νο 4 Νικολάου Σφαραγγούλια, έτσι ώστε η οικοδομική γραμμή να επανέλθει στην προηγούμενη θέση, σύμφωνα με το σχέδιο του έτους 1949 και να απελευθερωθεί μεγαλύτερος Κοινόχρηστος χώρος.

Η τροποποίηση αυτή αναλυτικά φαίνεται στο με κλίμακα 1:200 τοπογραφικό διάγραμμα που συνοδεύει την παρούσα απόφαση και είναι αναπόσπαστο τμήμα αυτής.

Άρθρο 2

Η παρούσα τροποποίηση δεν επιβαρύνει τον Κρατικό Προϋπολογισμό.

Άρθρο 3

Η ισχύς της παρούσας απόφασης αρχίζει από την ημέρα δημοσίευσης στην Εφημερίδα της Κυβερνήσεως.

Η απόφαση αυτή να δημοσιευθεί στην Εφημερίδα της Κυβερνήσεως.

Πάτρα, 23 Φεβρουαρίου 1998

Ο Νομάρχης

ΣΤΑΘΗΣ ΑΘΑΝΑΣΟΠΟΥΛΟΣ – ΣΕΡΕΤΗΣ

Αριθμός προμετρητικού εμβαδού
 από το σχεδιαστικό σχέδιο πόλεως
 Δήμου Καλαβρύτων 610 17 Ο.Τ.



Προμετρητικό σχέδιο πόλεως Ο.Τ.
 4 Οικιστικού τοί 17 Ο.Τ.


Υπεύθυνος Ο.Τ.
 Προμετρητικό

Καλαβρύτων 10/6/97

Ο Μηχανικός του Δήμου

ΕΠΙΣΤΗΜΟΝΙΚΟ ΚΑΤΑΣΤΑΣΗ
 ΑΡΙΘΜΟΣ ΠΡΩΤΟΚΟΛΛΟΥ
 10/6/97
 Ο Μηχανικός του Δήμου

εργοδοτής:	Δήμος Καλαβρύτων
εργα:	Προμετρητικό σχέδιο πόλεως στο 17 Ο.Τ.
θέση:	Δήμος Καλαβρύτων
μελέτη:	Αυτοδίασας κατασκευής
θέση σχεδίου:	Τοπογραφικό διαγράμμα
κλίμακες:	1:100 1:500
κωδικός μελέτης:	1107
ΥΠΟΓΡΑΦΗ	ΣΦΡΑΓΙΔΑ Ο Μηχανικός του Δήμου



Αριθ. 971

(4)

Συμπλήρωση – ενημέρωση του ορίου του οικισμού Μαγούλα Κοινότητας Κ. Καστριτσίου Ν. Αχαΐας.

Ο ΝΟΜΑΡΧΗΣ ΑΧΑΪΑΣ

Έχοντας υπόψη:

1. Το από 24.4.85 Π. Δ/γμα ΦΕΚ 181Δ'/3.5.85 όπως τροποποιημένο ισχύει.
 2. Την αρ. ΧΕ203/1.9.87 (ΦΕΚ 884Δ'/15.9.87) απόφαση Νομάρχη.
 3. Την από 24.10.97 αίτηση της Βασ. Πολίτη.
 4. Την αρ. 13658/18.9.97 εισήγηση της Δν/σης ΧΟΠΝ. Αχαΐας.
 5. Το π2/Θ1/23.1.98 Πρακτικό του ΣΧΟΠ Ν. Αχαΐας.
 6. Το αρ. 67547/3723/18.9.95 έγγραφο του ΥΠΕ-ΧΩΔΕ περί αρμοδιοτήτων τροποποίησης Νομαρχιακών αποφάσεων καθορισμού ορίων οικισμών, αποφασίζουμε:
- Αντικαθιστούμε το υπόμνημα του διαγράμματος οριοθέτησης του οικισμού Μαγούλα Κοιν. Κ. Καστριτσίου που συνοδεύει την αρ. ΧΕ 203/1.9.87 (ΦΕΚ 884Δ'/15.9.87) απόφαση Νομάρχη ενημερωμένο και συμπληρωμένο ως

εξής:

1: Ε.Γ.Κ. (Εξωτερική γωνία κτίσματος) Αλεξανδρόπουλου Ανδρέα.

2: Ε.Γ.Κ. Αλεξανδρόπουλου Κυριάκου.

3: Ε.Γ.Κ. Αλεξανδρόπουλου Αναστ.

4: Ε.Γ.Κ. Μπουρδούλη Κων. δ: Ε.Γ.Κ. (παλιού κατεδ.) Γ: Ε.Γ.Κ. Παπαγιαννόπουλου Χρ. Β: Ε.Γ.Κ. Παπαγιαννόπουλου Χρ.

Α: Τομή της (Α'-11) με δρόμο Α': Ε.Γ.Κ. Καραπιπέρη.

11: Ε.Γ.Κ. Παπαγιαννόπουλου Ευγένιου.

12: Τομή της (Α'-11) με δρόμο 12-1: Δρόμος

Κατά τα λοιπά ισχύει η αρ. ΧΕ 203/1.9.87 (ΦΕΚ 884 Δ'/15.9.87) απόφαση Νομάρχη.

Με τις διατάξεις της απόφασης αυτής δεν προκαλείται δαπάνη σε βάρος του Κρατικού Προϋπολογισμού ούτε αυτού του αρμοδίου ΟΤΑ.

Η απόφαση αυτή να δημοσιευθεί στην Εφημερίδα της Κυβερνήσεως.

Πάτρα, 13 Φεβρουαρίου 1998

Ο Νομάρχης

ΣΤΑΘΗΣ ΑΘΑΝΑΣΟΠΟΥΛΟΣ – ΣΕΡΕΤΗΣ