



04000272801980008



ΕΦΗΜΕΡΙΣ ΤΗΣ ΚΥΒΕΡΝΗΣΕΩΣ

ΤΗΣ ΕΛΛΗΝΙΚΗΣ ΔΗΜΟΚΡΑΤΙΑΣ

ΤΕΥΧΟΣ ΤΕΤΑΡΤΟ

Αρ. Φύλλου 27

28 Ιανουαρίου 1998

ΠΕΡΙΕΧΟΜΕΝΑ**ΑΝΑΔΑΣΩΣΕΙΣ****ΑΠΟΦΑΣΕΙΣ**

Κήρυξη αναδασωτέας έκτασης εμβαδού 64.559 τ.μ. στη δασική θέση «Λακκάρα» Κοινότητας Αγίου Νικολάου Ν. Χαλκιδικής..... 1

ΠΟΛΕΟΔΟΜΙΑ**ΑΠΟΦΑΣΕΙΣ**

Τροποποίηση ρυμοτομικού σχεδίου Αιγίου..... 2
Τροποποίηση ρυμοτομικού σχεδίου Πατρών Ν. Αχαΐας..... 3

ΔΙΟΡΘΩΣΕΙΣ ΣΦΑΛΜΑΤΩΝ

Διόρθωση σφάλματος στην 4075/22.12.97 απόφαση Νομάρχη Αιτωλίας..... 4

ΑΝΑΔΑΣΩΣΕΙΣ**ΑΠΟΦΑΣΕΙΣ**

Αριθ. 1476

(1)

Κήρυξη αναδασωτέας έκτασης εμβαδού 64.559 τ.μ. στη Δασική Θέση «Λακκάρα» Κοινότητας Αγίου Νικολάου Ν. Χαλκιδικής.

Ο ΔΙΕΥΘΥΝΤΗΣ ΔΑΣΩΝ Ν. ΧΑΛΚΙΔΙΚΗΣ

Έχοντας υπόψη:

1. Τις διατάξεις του άρθρου 117 παρ. 3 του Συντάγματος της χώρας.

2. Τις διατάξεις του Ν. 998/79 «Περί Προστασίας Δασών» κ.λπ. και ειδικότερα

Ι. Του άρθρου 41 παρ. 1

ΙΙ. Του άρθρου 38

3. Τις διαταγές του Υπουργείου Γεωργίας

Ι. 160417/1180/8.8.80

ΙΙ. 182447/3049/24.9.80.

4. Την με Αριθμό 2563/30.12.97 Πρόταση του Δασαρχείου Πολυγύρου.

5. Τις διατάξεις του άρθρου 1 παρ. 2 του Ν. 2503/97 «Μεταβίβαση αρμοδιοτήτων στον Γενικό Γραμματέα Περιφέρειας».

6. Την με αριθμό 29968/28.8.97 Απόφαση Γενικού Γραμματέα Περιφέρειας Κεντρικής Μακεδονίας «Κατανομή αρμοδιοτήτων στους προϊσταμένους των Δασικών Υπηρεσιών», αποφασίζουμε:

Κηρύσσουμε αναδασωτέα έκταση εμβαδού εξήντα τέσσερις χιλιάδες, πεντακόσια πενήντα εννιά τετ. μέτρα (64.559 τ.μ.) στη δασική θέση Λακκάρα Κοινότητας Αγίου Νικολάου Ν. Χαλκιδικής, με σκοπό την προστασία και την αναδάσωση με τεχνητή αναδάσωση, που καταστράφηκε ολοσχερώς από τον Μάιο 1996 έως σήμερα με χειρωνακτικά κυρίως μέσα.

Η δαπάνη αναδάσωσης θα γίνει εφ' άπαξ και θα βαρύνει τον κρατικό Προϋπολογισμό με ύψος 3.227.950 δρχ.

Η έκταση αυτή προσδιορίζεται από τα στοιχεία Α Α1 Α2 Α3 Α4 λ η ζ ε κ δ γ β α και συνορεύει:

Βόρεια: Με θάλασσα

Νότια: Επαρχιακό δρόμο Αγίου Νικολάου - Σάρτης

Ανατολικά: Με ρέμα και δασική έκταση

Δυτικά: Με επαρχιακό δρόμο και δασική βλάστηση

όπως φαίνεται στο συνημμένο διάγραμμα που αποτελεί αναπόσπαστο μέρος της απόφασης αυτής.

Η απόφαση αυτή να δημοσιευτεί στην Εφημερίδα της Κυβερνήσεως.

Πολύγυρος, 31 Δεκεμβρίου 1997

Με εντολή Γεν. Γραμ. Περιφ.

Ο Διευθυντής Δασών
ΒΑΣΙΛΕΙΟΣ ΜΠΑΛΑΣΚΑΣ

**ΠΟΛΕΟΔΟΜΙΑ
ΑΠΟΦΑΣΕΙΣ**

Αριθ. 14244

(2)

Τροποποίηση ρυμοτομικού σχεδίου Αιγίου.

Ο ΝΟΜΑΡΧΗΣ ΑΧΑΪΑΣ

Έχοντας υπόψη:

1. Το Ν.Δ. της 17.7.1923 «περί σχεδίων πόλεων και κωμών του κράτους» και ειδικότερα τα άρθρα 3 και 70.
2. Τον α.ν. 314/1968 (ΦΕΚ 47/Α) όπως τροποποιήθηκαν και συμπληρώθηκαν με το υπ' αριθ. 1018/71 ν.διατ/γμα (ΦΕΚ 220/Α) και με την παρ. 3 του άρθρου 34 του ν. 1577/85 (ΦΕΚ 210/Α).
3. Τις διατάξεις του με αριθ. 183/1986 π.διατ/τος (ΦΕΚ 70/Α) και ειδικότερα το άρθρο 1 παρ. 1.
4. Τις με αριθ. 254/97 και 322/97 γνωμοδοτήσεις του Δημοτ. Συμβ. Αιγίου.
5. Το με αριθ. 24ου/31.10.97 πρακτικό όπου η γνωμοδότηση του ΣΧΟΠ Νομ. Αχαΐας, αποφασίζουμε:

Άρθρο 1

Εγκρίνεται η τροποποίηση του ρυμοτομικού σχεδίου Αι-

γίου και τροποποιούμε το Ο.Τ. που ορίζεται από τις οδούς Αθαν. Φαραζούλη - Αράτου - Βασιλ. Κων/νου και Ρωμανιώλη με αναγνώριση της παρόδου Αράτου ως πεζόδρομου με την προϋπόθεση οι οικοδομικές γραμμές να ακολουθήσουν την υφισταμένη κατάσταση χωρίς να ρυμοτομούν κτίσματα.

Η τροποποίηση αυτή αναλυτικά φαίνεται στο με κλίμακα 1:200 τοπογραφικό διάγραμμα που συνοδεύει την παρούσα απόφαση και είναι αναπόσπαστο τμήμα αυτής.

Άρθρο 2

Η παρούσα τροποποίηση δεν επιβαρύνει τον κρατικό προϋπολογισμό.

Άρθρο 4


Η ισχύς της παρούσης απόφασης αρχίζει από την ημέρα δημοσίευσης στην Εφημερίδα της Κυβερνήσεως.

Η παρούσα να δημοσιευθεί στην Εφημερίδα της Κυβερνήσεως.

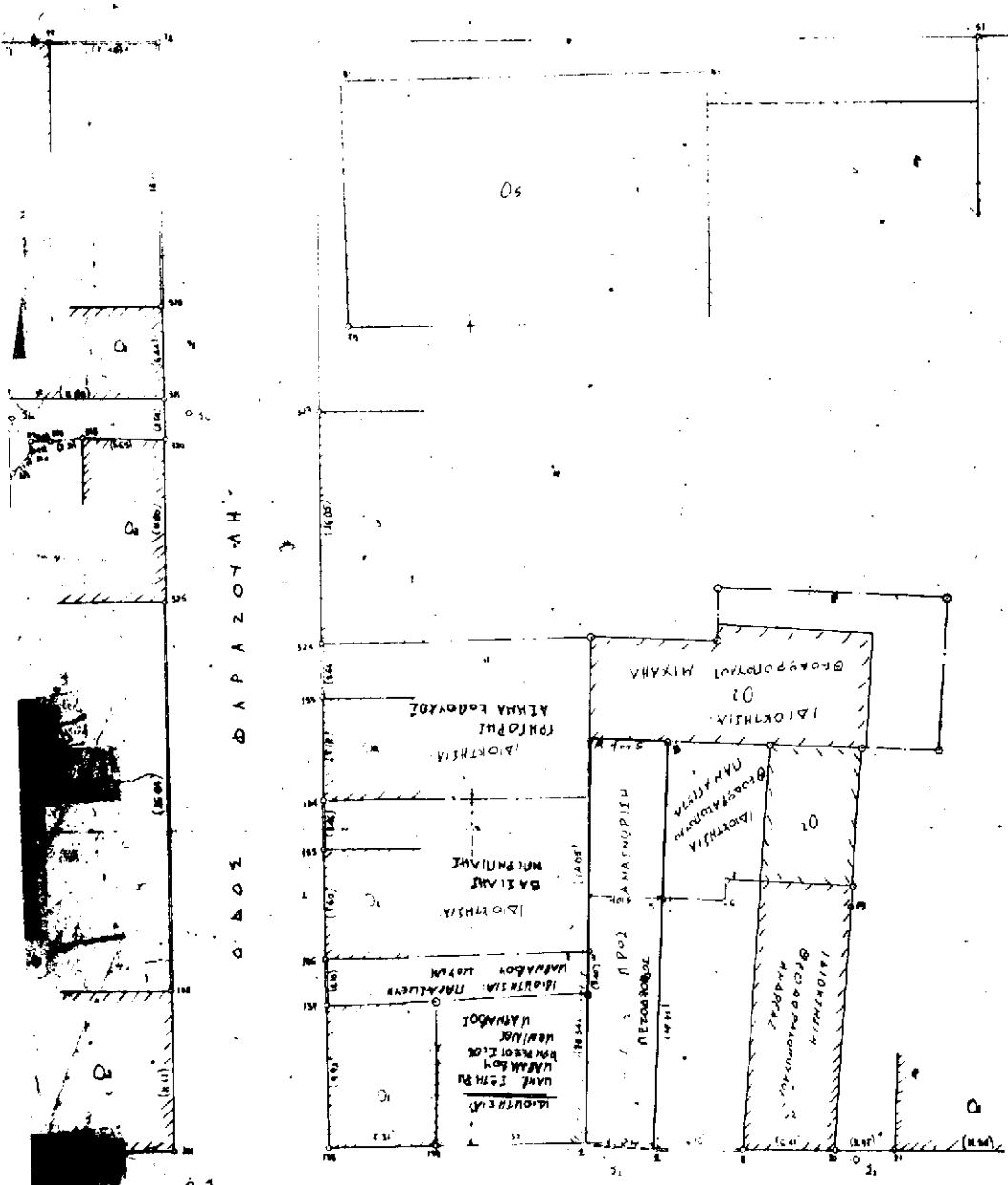
Πάτρα, 18 Δεκεμβρίου 1997

Ο Νομάρχης

ΕΥΣΤ. ΑΘΑΝΑΣΟΠΟΥΛΟΣ ΣΕΡΕΤΗΣ

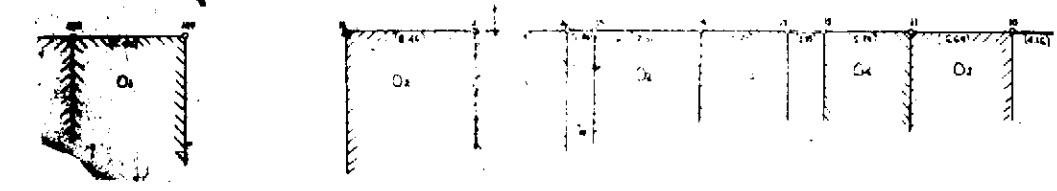


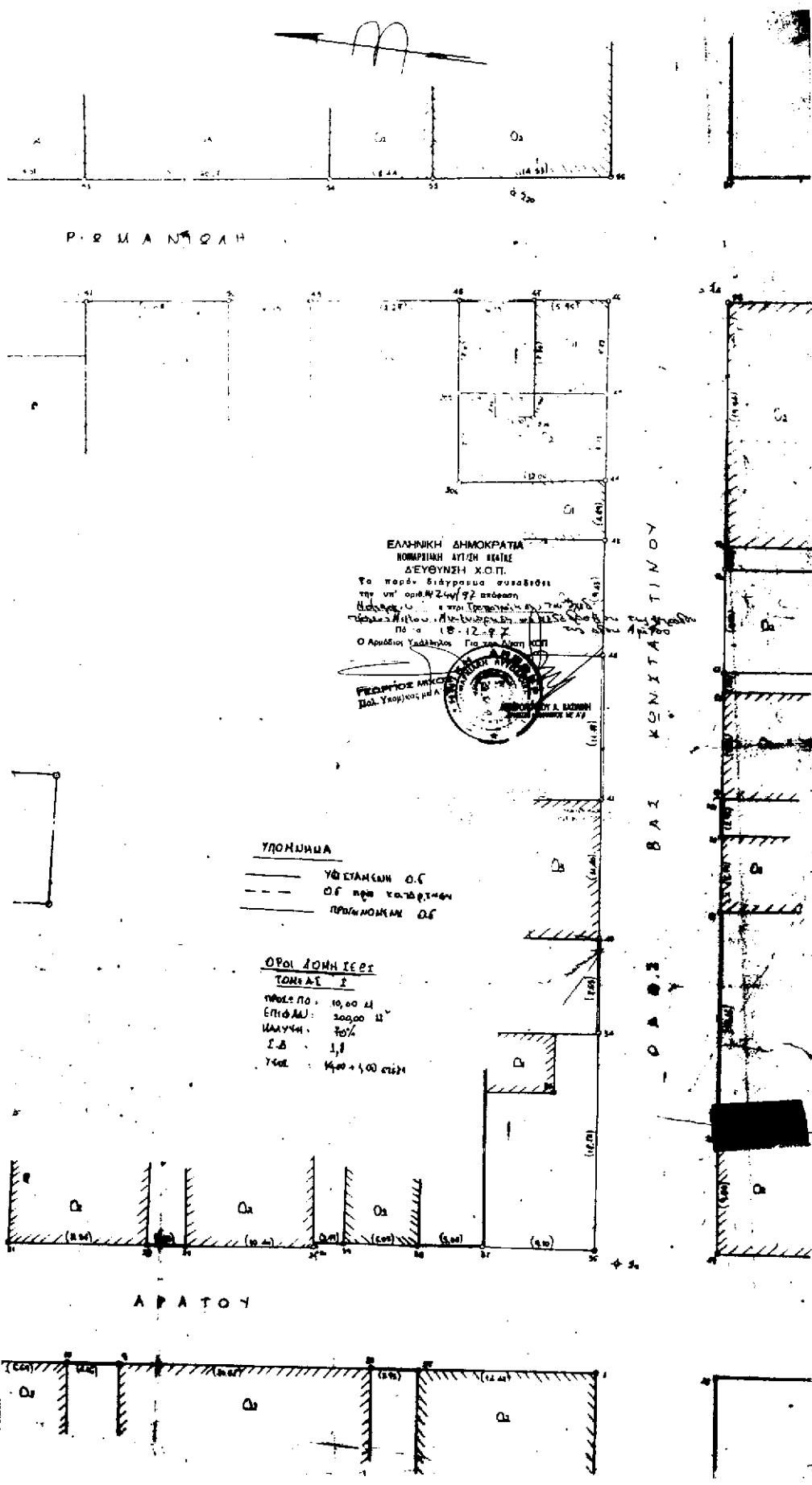
0 1 0 1 P. 2



0 1 0 1

0 1 0 1





Αριθ. 15013

Τροποποίηση ρυμοτομικού σχεδίου Πατρών Ν. Αχαΐας.

Ο ΝΟΜΑΡΧΗΣ ΑΧΑΪΑΣ

Έχοντας υπόψη:

1. Το Ν.Δ. της 17.7.1923 «περί σχεδίων πόλεων και κωμών του κράτους» και ειδικότερα τα άρθρα 3 και 70.
2. Τον α.ν. 314/1968 (ΦΕΚ 47/Α) όπως τροποποιήθηκαν και συμπληρώθηκαν με το υπ' αριθ. 1018/71 ν.διατ/γμα (ΦΕΚ 220/Α) και με την παρ. 3 του άρθρου 34 του ν. 1577/85 (ΦΕΚ 210/Α).
3. Τις διατάξεις του με αριθ. 183/1986 π.διατ/τος (ΦΕΚ 70/Α) και ειδικότερα το άρθρο 1 παρ. 1.
4. Την με αριθ. 701/22.7.97 γνωμοδότηση του Δημοτ. Συμβουλίου Πατρών.
5. Το με αριθ. 25ον/14.11.97 πρακτικό όπου η γνωμοδότηση του Σ.Χ.Ο.Π. Νομ. Αχαΐας, αποφασίζουμε:

Άρθρο 1

Εγκρίνεται η τροποποίηση του ρυμοτομικού σχεδίου της πόλεως Πατρών και τροποποιούμε το Ο.Τ. 1616 στην περιοχή Αγ. Γεωργίου Λάγγουρα. Α) Αναγνώριση εντός

(3)

του Ο.Τ. 1616 υφιστάμενου κοινόχρηστου χώρου ως πεζόδρομου με συνέπεια την δημιουργία δύο Ο.Τ. που θα φέρουν τους αριθμούς 1616 και 1616α αντίστοιχα. Β) Την δημιουργία σε τμήμα του Ο.Τ. 1616α χώρου εκκλησίας για την ανέγερση του καταστραφέντος Ι. Ν. Αγ. Γεωργίου Λάγγουρα.

Η τροποποίηση αυτή αναλυτικά φαίνεται στο με κλίμακα 1:200 τοπογραφικό διάγραμμα που συνοδεύει την παρούσα απόφαση και είναι αναπόσπαστο τμήμα αυτής.

Άρθρο 2

Η παρούσα τροποποίηση επιβαρύνει τον κρατικό προϋπολογισμό.

Άρθρο 4

Η ισχύς της παρούσης απόφασης αρχίζει από την ημέρα δημοσίευσης στην Εφημερίδα της Κυβερνήσεως.

Η παρούσα να δημοσιευθεί στην Εφημερίδα της Κυβερνήσεως.

Πάτρα, 9 Ιανουαρίου 1998

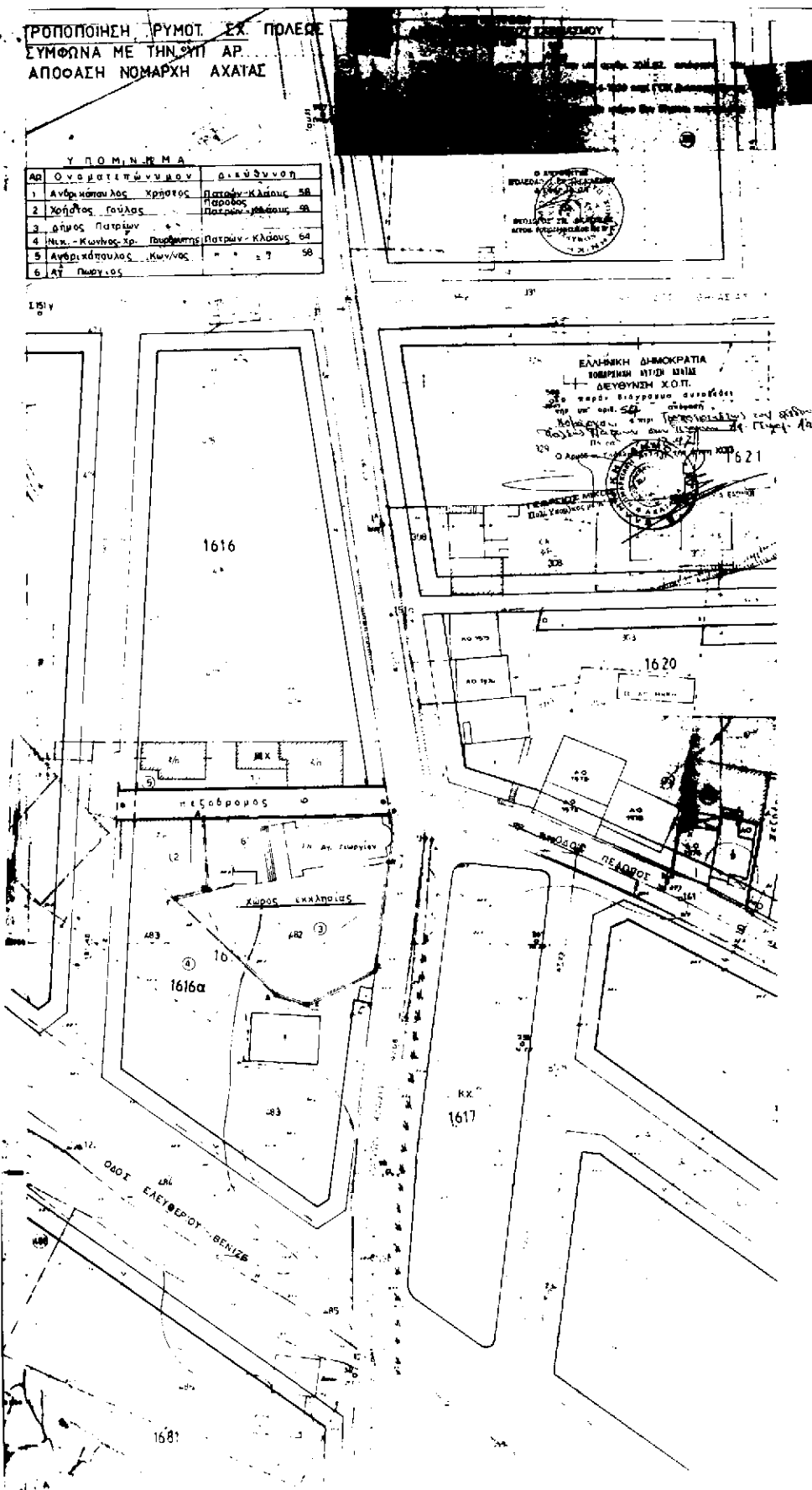
Ο Νομάρχης

ΕΥΣΤΑΘΙΟΣ ΑΘΑΝΑΣΟΠΟΥΛΟΣ - ΣΕΡΕΤΗΣ

ΥΠΟΠΟΙΗΣΗ ΡΥΜΟΤ. ΕΚ. ΠΡΟΒΕΣ
ΣΥΜΦΩΝΑ ΜΕ ΤΗΝ ΟΠ. ΑΡ.
ΑΠΟΦΑΣΗ ΝΟΜΑΡΧΗ ΑΧΑΪΑΣ

Υ Π Ο Μ Ι Ν Η Μ Α

Αρ	Ονοματεπώνυμο	Δικύβηση
1	Ανδρέας Παύλος Χρήστος	Πατρών-Κλάους 58
2	Χρήστος Παύλος	Πατρών-Κλάους 58
3	Δημ. Πατρών	
4	Νίκ. Κωνσ. Στ. Πατριώτης	Πατρών-Κλάους 64
5	Ανδρέας Παύλος Κωνσ.	" " " 58
6	Δτ Παύλος	



ΔΙΟΡΘΩΣΕΙΣ ΣΦΑΛΜΑΤΩΝ (4)

Διόρθωση σφάλματος στην 4075/22.12.97 απόφαση Νομάρχη Αιτωλ/νίας.

Ο ΝΟΜΑΡΧΗΣ ΑΙΤΩΛΟΑΚΑΡΝΑΝΙΑΣ

Έχοντας υπόψη:

1. Την υπ' αριθ. 4075/22.12.97 απόφαση «περί τροποποίησης σχεδίου πόλης Καινουρίου Ν. Αιτωλ/νίας».
2. Το γεγονός ότι εκ παραδρομής ανεγράφη στο κείμενο της απόφασης ότι εγκρίνεται η τροποποίηση στα Ο.Τ. 163-160, 164-169, 165-168, αντί του ορθού 163-170, 164, 169, 165-168, αποφασίζουμε:

Διορθώνεται η υπ' αριθ. 4075/22.12.97 απόφασή μας ως εξής:

Εγκρίνεται η τροποποίηση του ρυμοτ. σχεδίου Καινουρίου Ν. Αιτωλ/νίας και στα Ο.Τ. 163-170, 164-169, 165-168 αυτού.

Η απόφαση αυτή να δημοσιευθεί στην Εφημερίδα της Κυβερνήσεως.

Μεσολόγγι, 9 Ιανουαρίου 1998

Ο Νομάρχης
ΓΙΑΝΝΗΣ ΒΑΪΝΑΣ