



04003911206980008



3605

ΕΦΗΜΕΡΙΣ ΤΗΣ ΚΥΒΕΡΝΗΣΕΩΣ

ΤΗΣ ΕΛΛΗΝΙΚΗΣ ΔΗΜΟΚΡΑΤΙΑΣ

ΤΕΥΧΟΣ ΤΕΤΑΡΤΟ

Αρ. Φύλλου 391

12 Ιουνίου 1998

ΠΕΡΙΕΧΟΜΕΝΑ**ΑΝΑΔΑΣΩΣΕΙΣ****ΑΠΟΦΑΣΕΙΣ**

Κήρυξη ως αναδασωτέας έκτασης εμβαδού 0,556 στρεμμάτων στη θέση «ΜΠΑΜΖΙΝΑ» της περιφέρειας Κοινότητας Αγ. Τριάδος του Νομού Φθιώτιδας . 1

ΠΟΛΕΟΔΟΜΙΑ**ΑΠΟΦΑΣΕΙΣ**

Τροποποίηση Ρ.Σ Μεταμόρφωσης στο Ο.Τ. 69 με έγκριση ιδιωτικού δρόμου και χαρακτηρισμό του σαν «πεζόδρομο» 2
 Τροποποίηση ρυμοτομικού σχεδίου Ο.Τ. Γ156 Δεμένικα Κοιν. Σαραβαλίου Ν. Αχαΐας 3
 Τροποποίηση του ρυμοτομικού σχεδίου Κοζάνης της περιοχής «Ξενία - Αγ. Παρασκευή» στα Ο.Τ. 925 & 925Α 4

ΑΝΑΔΑΣΩΣΕΙΣ**ΑΠΟΦΑΣΕΙΣ**

Αριθ. 1257 (1)

Κήρυξη ως αναδασωτέας έκτασης εμβαδού 0,556 στρεμμάτων στη θέση «ΜΠΑΜΖΙΝΑ» της περιφέρειας Κοινότητας Αγ. Τριάδος του Νομού Φθιώτιδας

Ο ΓΕΝΙΚΟΣ ΓΡΑΜΜΑΤΕΑΣ ΠΕΡΙΦΕΡΕΙΑΣ ΣΤ. ΕΛΛΑΔΑΣ

Έχοντας υπόψη:

1. Τις διατάξεις της παρ. 3 του άρθρου 117 του Συντάγματος.

2. Τις διατάξεις του Ν. 2503/97 «Διοίκηση, οργάνωση, στελέχωση της Περιφέρειας κ.λ.π.».

3. Τις διατάξεις του Ν. 998/79 «Περί προστασίας των δασών και των δασικών εν γένει εκτάσεων της Χώρας» και συγκεκριμένα:

α. Του άρθρου 41 παρ. 1, β. του άρθρου 38 παρ. 1.

4. Τις διαταγές του Υπουργείου Γεωργίας:

α) 160417/1180/8.7.80, β) 182447/3049/24.9.80.

5. Τις διατάξεις του άρθρου 29 του Ν. 2081/1992.

6. Την αριθ. 6747/29.9.97 απόφαση του Γεν. Γραμματέα Στ. Ελλάδας «Μεταβίβαση αρμοδιοτήτων στους Προϊσταμένους των Δασικών Υπηρεσιών».

7. Την αριθ. 2946/12.5.98 πρόταση του Δασαρχείου Λαμίας από την οποία προκύπτει ότι η έκταση που αναφέρεται στο θέμα είχε κατά το χρόνο της αποψιλώσεώς της που έγινε από παράνομη αποψίλωση τους μήνες Ιανουάριο - Φεβρουάριο 1998 από τον Εμμανουήλ Μπάκα του Σπύρου κατοίκου Αγ. Τριάδος δασικό χαρακτήρα, κατά την έννοια του άρθρου 3 παρ. 2 Ν. 998/79 και ως εκ τούτου επιβάλλεται η κήρυξή της ως αναδασωτέας, αποφασίζουμε:

Κηρύσσουμε αναδασωτέα με σκοπό την επανεγκατάσταση, με φυσική ή τεχνική αναγέννηση, της δασικής βλάστησης που καταστράφηκε από παράνομη αποψίλωση τους μήνες Ιανουάριο - Φεβρουάριο 1998 τη δημόσια δασική έκταση εμβαδού πεντακοσίων πενήντα έξι τετραγωνικών μέτρων που βρίσκεται στη θέση «ΜΠΑΜΖΙΝΑ» περιφέρειας Κοινότητας Αγ. Τριάδος του Νομού Φθιώτιδας και προσδιορίζεται από τα στοιχεία Α - 1 - 2 - 3 - 4 - 5 - 6 - Α όπως φαίνονται στο συνημμένο διάγραμμα, το οποίο αποτελεί αναπόσπαστο μέρος της αποφάσεως αυτής και έχει όρια:

Ανατολικά: Ελαιοπερίβολο που κατέχει ο Εμμανουήλ Σπ. Μπάκας.

Δυτικά: Δημόσια δασική έκταση.

Βόρεια: Ελαιοπερίβολο που κατέχει ο Εμμανουήλ Σπ. Μπάκας.

Νότια: Δημόσια δασική έκταση.

Η απόφαση αυτή ισχύει από της κοινοποιήσεώς της αρμοδίως (άρθρο 41 Νόμου 998/79) και προ της δημοσιεύσεώς της στην Εφημερίδα της Κυβερνήσεως (άρθρ. 37 Ν. 3200/55).


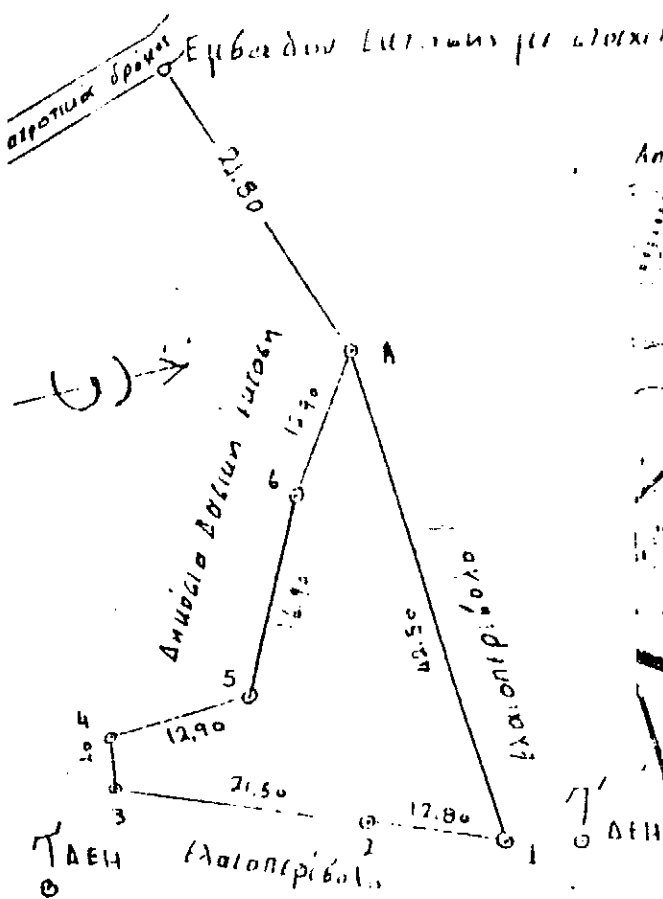
Η απόφαση αυτή να δημοσιευθεί στην Εφημερίδα της Κυβερνήσεως.

Λαμία, 18 Μαΐου 1998

Με εντολή Γ.Γ. Περιφέρειας
 Ο Διευθυντής Δασών Ν. Φθ/δας
 ΔΗΜ. ΤΣΟΥΤΣΟΣ

ΤΟΠΟΓΡΑΦΙΚΟ ΔΙΑΓΡΑΜΜΑ

Διεύθυνση Δυτικής Ελλάδας και Βόρειας Πελοποννήσου
Κοινότητας Αρχαίας Τριπόδας που εκχερσώθηκε παραθαλάσσια
του Μπαουα Γερμανοίλ του Σπύρου Μαζοίμου
Αρχαίας Τριπόδας και την παράξη της ως αναδεικνύεται



ΑΝΤΙΣΤΡΕΦΗ ΑΡΧΙΤΕΚΤΟΝΙΚΗ ΔΙΑΚΟΝΙΑ

ΕΛΛΗΝΙΚΗ ΔΗΜΟΚΡΑΤΙΑ
ΥΠΟΥΡΓΕΙΟ ΠΑΙΔΕΙΑΣ, ΕΡΕΥΝΑΣ ΚΑΙ ΘΡΗΣΚΕΥΜΑΤΩΝ
ΙΝΣΤΙΤΟΥΤΟ ΤΕΧΝΟΛΟΓΙΑΣ ΥΠΟΛΟΓΙΣΤΩΝ ΚΑΙ ΣΥΣΤΗΜΑΤΩΝ (ΙΤΥΣΣΥΕ)

Διευθυντής: Γεώργιος Τζουρτζής
Διευθυντής: Γεώργιος Τζουρτζής

Διεύθυνση Δυτικής Ελλάδας και Βόρειας Πελοποννήσου
Κοινότητας Αρχαίας Τριπόδας που εκχερσώθηκε παραθαλάσσια του Μπαουα Γερμανοίλ του Σπύρου Μαζοίμου Αρχαίας Τριπόδας και την παράξη της ως αναδεικνύεται

Διεύθυνση Δυτικής Ελλάδας και Βόρειας Πελοποννήσου
Κοινότητας Αρχαίας Τριπόδας που εκχερσώθηκε παραθαλάσσια του Μπαουα Γερμανοίλ του Σπύρου Μαζοίμου Αρχαίας Τριπόδας και την παράξη της ως αναδεικνύεται

Διεύθυνση Δυτικής Ελλάδας και Βόρειας Πελοποννήσου
Κοινότητας Αρχαίας Τριπόδας που εκχερσώθηκε παραθαλάσσια του Μπαουα Γερμανοίλ του Σπύρου Μαζοίμου Αρχαίας Τριπόδας και την παράξη της ως αναδεικνύεται

Αριθμός: 14/1990
DE
ΣΥΝΤΑΚΤΗΣ
Γ. Παναγιώτου
N. ΑΥΓΙΝΙΟΥ

ΠΟΛΕΟΔΟΜΙΑ**ΑΠΟΦΑΣΕΙΣ**

Αριθ. οικ. 9553

(2)

Τροποποίηση Ρ.Σ Μεταμόρφωσης στο Ο.Τ. 69 με έγκριση ιδιωτικού δρόμου και χαρακτηρισμό του σαν «πεζόδρομο»

Ο ΝΟΜΑΡΧΗΣ ΑΘΗΝΩΝ

Έχοντας υπ' όψη:

1. Τις διατάξεις του Ν.Δ/τος της 17ης Ιουλίου 1923 όπως μεταγενέστερα τροποποιήθηκαν και συμπληρώθηκαν και ειδικότερα τα άρθρα 3 και 70.

2. Τις διατάξεις του Α.Ν. 314/1968 (ΦΕΚ 47Α) όπως τροποποιήθηκαν και συμπληρώθηκαν με το υπ' αρ. 1018/71 Ν.Δ/γμα (ΦΕΚ 220 Α') και με την παρ. 3 του άρθρου 34 του Ν. 1577/85 (ΦΕΚ 210 Α').

3. Τις διατάξεις του υπ' αρ. 183/1986 Π.Δ/τος (ΦΕΚ 70Α) και ειδικότερα το άρθρο 1 παρ. 1 (εδάφιο α).

4. Τις υπ' αρ. 82/1997 και 137/1997 αποφάσεις του Δημοτικού Συμβουλίου Δήμου Μεταμόρφωσης.

5. Την υπ' αρ. 2 της 37ης συνεδρίασης στις 19.12.97 γνωμοδότηση του Συμβουλίου Χωροταξίας Οικισμού και Περιβάλλοντος, Νομαρχίας Αθηνών.

6. Τις διατάξεις του Ν. 2218/1994 Ίδρυση Νομαρχιακής Αυτοδιοίκησης, τροποποίηση διατάξεων για την πρωτοβάθμια αυτοδιοίκηση και την Περιφέρεια και άλλες διατά-

ξεις (ΦΕΚ Α' 90/13.6.94) και τις όμοιες του Ν. 2240/94.

Συμπλήρωση διατάξεων για τη Νομαρχιακή Αυτοδιοίκηση και άλλες διατάξεις (ΦΕΚ Α' 153/16.9.94) με τις οποίες ιδρύθηκαν οι Νομαρχιακές αυτοδιοικήσεις.

7. Τον ισχύοντα Οργανισμό Εσωτερικής Λειτουργίας των υπηρεσιών της Νομαρχιακής Αυτοδιοίκησης Αθηνών (ΦΕΚ 395 2Β/11.5.95) όπως τροποποιήθηκε και ισχύει (ΦΕΚ 1262 Β'/31.12.97).

8. Την αρ. 6/2.1.98 απόφαση Νομάρχη Αθηνών περί μεταβίβασης αρμοδιοτήτων.

9. Ότι από τις διατάξεις αυτής δεν προκαλείται δαπάνη σε βάρος του προϋπολογισμού του Δήμου Μεταμόρφωσης, αποφασίζουμε:

1. Την τροποποίηση του Ρ.Σ. Δήμου Μεταμόρφωσης στο Ο.Τ. 69 με έγκριση υπάρχοντος ιδιωτικού δρόμου και χαρακτηρισμό του σαν «πεζόδρομο», όπως φαίνεται στο τοπογραφικό διάγραμμα 1:500 που συνοδεύει την απόφαση αυτή και δημοσιεύεται μαζί της.

2. Η ισχύς της απόφασης αυτής αρχίζει από την ημερομηνία δημοσίευσής της στην Εφημερίδα της Κυβερνήσεως.

Η απόφαση αυτή να δημοσιευθεί στην Εφημερίδα της Κυβερνήσεως.

Αθήνα, 23 Μαρτίου 1998

Ο Βοηθός Νομάρχη
ΓΕΩΡΓΙΟΣ ΑΝΑΝΙΑΔΗΣ

Αριθ. 1899

(3)

Τροποποίηση ρυμοτομικού σχεδίου Ο.Τ. Γ156 Δεμένικα
Κοιν. Σαραβαλίου Ν. Αχαΐας.

Ο ΝΟΜΑΡΧΗΣ ΑΧΑΪΑΣ

Έχοντας υπόψη:

1. Το Ν.Δ. της 17.7.1923 «περί σχεδίων πόλεων και κωμών του κράτους» και ειδικότερα τα άρθρα 3 και 70.
2. Τον Α.Ν. 314/1968 (ΦΕΚ 47/Α) όπως τροποποιήθηκαν και συμπληρώθηκαν με το υπ' αριθ. 1018/71 Ν. Διατ/γμα (ΦΕΚ 220/Α) και με την παρ. 3 του άρθρου 34 του Ν. 1577/85 (ΦΕΚ 210/Α).
3. Τις διατάξεις του με αριθ. 183/1986 Π. Διατ/τος (ΦΕΚ 70/Α) και ειδικότερα το άρθρο 1 παρ. 1.
4. Την με αριθ. 75/97 γνωμοδότηση Κοιν. Σαραβαλίου.
5. Το με αριθ. 4/6.2.98 πρακτικό όπου η γνωμοδότηση του Σ.Χ.Ο.Π. Νομ. Αχαΐας, αποφασίζουμε:

Άρθρο 1

Εγκρίνεται η τροποποίηση του ρυμοτομικού σχεδίου

Κοιν. Σαραβαλίου και τροποποιούμε το Ο.Τ. Γ156 - Γ155 περιοχής σχεδίου πόλεως Δεμένικα χαρακτηρίζοντας τμήματα δομήσιμα και χώρο παιδικής χαράς καθορίζοντας νέο οικ. τετράγωνο με αριθ. Γ156Α.

Η τροποποίηση αυτή αναλυτικά φαίνεται στο με κλίμακα 1:1000 τοπογραφικό διάγραμμα που συνοδεύει την παρούσα απόφαση και είναι αναπόσπαστο τμήμα αυτής.

Άρθρο 2

Η παρούσα τροποποίηση δεν επιβαρύνει τον κρατικό προϋπολογισμό.

Άρθρο 3

Η ισχύς της παρούσης απόφασης αρχίζει από την ημέρα δημοσίευσης στην Εφημερίδα της Κυβερνήσεως.

Η απόφαση αυτή να δημοσιευθεί στην Εφημερίδα της Κυβερνήσεως.

Πάτρα, 21 Μαΐου 1998

Ο Νομάρχης

ΕΥΣΤΑΘΙΟΣ ΑΘΑΝΑΣΟΠΟΥΛΟΣ-ΣΕΡΕΤΗΣ

ΚΟΙΝΩΝΙΑ ΣΑΡΑΒΑΛΙΩΝ ΤΡΟΠΟΠΟΙΗΣΗ ΣΧΕΔΙΟΥ



ΚΤΗΜΑΤΟΛΟΓΙΟΣ ΠΙΝΑΚΑΣ

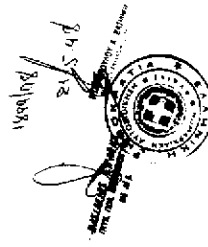
α/α	Κτημ. αρ. 18	Όνοματεπώνυμο ιδιοκτήτη	Διεύθυνση Ιδιοκτησίας
1	012907	ΚΥΡΗΟΠΟΥΛΟΣ	Τηλ. 312862
2	012908	ΜΙΧΑΗΛΙΔΗΣ ΓΕΩΡΓΙΟΣ Ν.Κ.	ΠΡΟΒΕΖΙΟ 10 ΠΑΤΡΑ
3	012909	ΠΑΠΑ ΙΩΑΝΝΑ Ο. ΝΙΚΟΛΑΟΥ	ΕΠΙΡΡΗΣ-ΦΙΛΙΑΣ ΔΕΜΕΝΙΚΑ
4	012910	ΒΕΡΓΙΝΗ ΧΥΣΤΑΝΗ Ο. ΝΙΚΟΛΑΟΥ	ΑΡΙΣΤΟΜΑΧΗ 14 ΔΕΜΕΝΙΚΑ
5	013001	ΠΑΠΑ ΙΩΑΝΝΑ Ο. ΝΙΚΟΛΑΟΥ	ΑΡΙΣΤΟΜΑΧΗ 14 ΔΕΜΕΝΙΚΑ
6	013002	ΣΚΙΤΑΛΑΣ ΑΝΔΡΕΑΣ ΑΝΤΩΝΙΟΥ	ΕΠΙΡΡΗΣ-ΦΙΛΙΑΣ ΔΕΜΕΝΙΚΑ
7	013003	ΣΚΙΤΑΛΑΣ ΓΕΩΡΓΙΟΣ ΑΝΤΩΝΙΟΥ	ΦΑΙΝΑΙ ΑΣΙΑΣ
8	013005	ΓΚΡΑΦΗ ΣΟΦΙΑ Ο. ΧΡΗΣΤΙΟΥ	ΜΑΚΡΟΤΖΑΧΗ 3 ΔΕΜΕΝΙΚΑ
9	013006	ΑΥΤΟΝΟΜΗ ΤΟΥΡΑ Ο. ΝΙΚΟΛΑΟΥ	ΑΓ. ΘΕΟΔΩΡΗ 17 ΔΕΜΕΝΙΚΑ
10	013007	ΙΣΤΟΛΟΦΗΣ ΝΙΚΟΛΑΟΣ	ΑΓ. ΘΕΟΔΩΡΗ 17 ΔΕΜΕΝΙΚΑ
11	013401	ΑΜΑΝΣΟΠΟΥΛΟΣ ΠΑΝΑΓΙΩΤΗΣ	ΑΓ. ΘΕΟΔΩΡΗ 3ΡΗΜΕΝΙΚΑ
12	013402	ΑΜΜΕΤΡΙΑΔΟΥ ΜΑΓΔΑΛΙΝΗ	ΕΘΝ. ΑΝΤΙΣΤΑΣΗΣ ΔΕΜΕΝΙΚΑ
13	013501	ΚΟΡΚΑΣ ΧΡΥΣΟΣ ΝΙΚΟΛΑΟΥ	ΒΑΡΔΑΛΙΧΑΚΗ 16 ΔΕΜΕΝΙΚΑ
14	013502	ΚΟΡΚΑΣ ΕΥΓΕΝΙΑ Ο. ΧΡΥΣΑΝΘΟΥ	ΚΑΡΑΪΣΚΑΚΗ 18 ΔΕΜΕΝΙΚΑ
15	013503	Ι. Π. ΑΓ. ΘΕΟΔΩΡΗ	ΔΕΜΕΝΙΚΑ ΣΑΡΑΒΑΛΙΩΝ
16	013504	ΤΟΥΡΗΣ ΑΝΔΡ/ΟΣ ΧΡΗΣΤΟΥ	ΟΥΛΑΦ ΠΑΜΕ 11 ΔΕΜΕΝΙΚΑ
17	013505	ΑΡΧΙΜΕΝΟΠΟΥΛΟΥ ΑΓΓΕΛΙΝΗ Ο. ΑΝΝΑΒΙΛΟΥ	ΑΓ. ΑΝΔΡΕΟΥ & ΚΑΝΑΝΗ 5 ΠΑΤΡΑ
18	013506	ΠΑΠΑ ΙΩΑΝΝΑ Ο. ΝΙΚΟΛΑΟΥ	ΟΥΛΑΦ ΠΑΜΕ ΔΕΜΕΝΙΚΑ
19	013607	ΦΥΛΑΧΟΥΡΗΣ ΚΑΥΚΑΛΙΔΟΣ ΧΡΗΣΤΟΣ	ΕΠΙΡΡΗΣ-ΦΙΛΙΑΣ ΔΕΜΕΝΙΚΑ
20	013901	Ι. Π. ΑΓ. ΘΕΟΔΩΡΗ	ΑΓ. ΘΕΟΔΩΡΗ ΔΕΜΕΝΙΚΑ
21	013910	ΧΥΡΙΣΟΠΟΥΛΟΣ ΓΕΩΡΓΙΟΣ	ΔΕΜΕΝΙΚΑ ΣΑΡΑΒΑΛΙΩΝ
		ΒΑΡΔΑΛΙΧΟΥΔΟΥ ΕΥΦΡΟΣΥΝΗ Ο. ΕΡΜΕΙΣΙΝΟΥ	ΕΠΙΡΡΗΣ-ΦΙΛΙΑΣ ΔΕΜΕΝΙΚΑ
		ΣΤΑΥΡΟΠΟΥΛΟΥ ΣΟΦΙΑ Ο. ΝΙΚΑ	ΕΘΝ. ΑΝΤΙΣΤΑΣΗΣ 16 ΔΕΜΕΝΙΚΑ
			ΕΘΝ. ΑΝΤΙΣΤΑΣΗΣ 16 ΔΕΜΕΝΙΚΑ

22	013911	ΦΡΟΥΤΩΤΗ ΙΩΑΝΝΑ ΑΛΕΞΑΝΔΡΟΥ	ΟΥΛΑΦ ΠΑΜΕ ΔΕΜΕΝΙΚΑ
23	013912	ΦΟΥΡΤΑ ΟΔΩΣΣΕΑΣ	ΟΥΛΑΦ ΠΑΜΕ ΔΕΜΕΝΙΚΑ
24	013913	ΣΤΑΥΡΟΠΟΥΛΟΣ ΘΕΟΔΩΡΟΣ	ΟΥΛΑΦ ΠΑΜΕ ΔΕΜΕΝΙΚΑ
25	013914	ΙΩΑΝΝΟΥ ΦΩΦΙΝΗ	ΟΥΛΑΦ ΠΑΜΕ ΔΕΜΕΝΙΚΑ
26	013915	ΚΟΥΣΙΝΗ ΕΛΣΗ Β. ΙΩΑΝΝΗ	ΟΥΛΑΦ ΠΑΜΕ 14 ΔΕΜΕΝΙΚΑ

ΠΑΤΡΑ ΜΑΙΟΣ 1997

Ο ΣΥΣΤΗΤΑΣ

ΠΑΠΑ ΙΩΑΝΝΑ Ο. ΝΙΚΟΛΑΟΥ
 ΣΑΡΑΒΑΛΙΩΝ 14
 265 418



Αριθ. 9939

(4)

Τροποποίηση του ρυμοτομικού σχεδίου Κοζάνης της περιοχής «Ξενία - Αγ. Παρασκευή» στα Ο.Τ. 925 και 925Α.

Ο ΔΗΜΑΡΧΟΣ ΚΟΖΑΝΗΣ

Έχοντας υπόψη:

1. Τις διατάξεις του Ν. Δ/τος της 17ης Ιουλίου 1923 όπως μεταγενέστερα τροποποιήθηκαν και συμπληρώθηκαν.
2. Τις εγκυκλίους 1/4.1.1961 και 8/28.3.1975 της Υπηρεσίας Οικισμού του Υπουργείου Δημοσίων Έργων.
3. Την εγκύκλιο Δ.Τ.Ε./δ/43511/161/55/13.6.88 του Υπουργείου ΠΕ.ΧΩ.Δ.Ε.
4. Τις διατάξεις του Π. Δ/τος της 30ης Απριλίου 1987 (ΦΕΚ 391 Δ') και ειδικότερα τα άρθρα 1, 2 και 3.
5. Τη με αριθμό 666/97 απόφαση του Δημοτικού Συμβουλίου Κοζάνης με την οποία προτείνεται τροποποίηση του εγκεκριμένου σχεδίου πόλης.
6. Την αριθμ. 2/98 θετική γνώμοδότηση του Συμβουλίου ΠΕ.ΧΩ.Δ.Ε. της Νομαρχίας Κοζάνης.
7. Την οριστική απόφαση 198/98 του Δημοτικού Συμβουλίου Κοζάνης για την προτεινόμενη τροποποίηση, αποφασίζουμε:

Άρθρο 1

Εγκρίνεται η τροποποίηση του εγκεκριμένου ρυμοτομικού

σχεδίου πόλεως Κοζάνης στην περιοχή «Ξενία - Αγ. Παρασκευή» στα Ο.Τ. 925 και 925Α και συγκεκριμένα:

α) Τη δημιουργία 3/μετρου πεζοδρομίου στο Ο.Τ. 925 όπως ακριβώς φαίνεται στο συνημμένο τοπογραφικό διάγραμμα και

β) Το νέο Ο.Τ. που δημιουργείται λαμβάνει τον αριθμ. 925Α.

Άρθρο 2

Από τις διατάξεις αυτής της απόφασης δεν προκαλείται δαπάνη σε βάρος του προϋπολογισμού του Δήμου Κοζάνης.

Η ισχύς της παρούσας απόφασης αρχίζει από τη δημοσίευσή της στην Εφημερίδα της Κυβερνήσεως.

Μετά την παραπάνω δημοσίευση η απόφαση αυτή μαζί με το σχετικό τοπογραφικό διάγραμμα που τη συνοδεύει να αναρτηθεί στο Δημοτικό Κατάστημα επί 15 ημέρες για ενημέρωση.

Η απόφαση αυτή να δημοσιευθεί στην Εφημερίδα της Κυβερνήσεως.

Κοζάνη, 20 Μαΐου 1998

Ο Δήμαρχος
ΠΑΡΙΣ ΚΟΥΚΟΥΛΟΠΟΥΛΟΣ

**ΤΡΟΠΟΠΟΙΗΣΗ ΕΠΚ. ΡΥΜΟΤΟΜΙΚΟΥ ΣΧΕΔΙΟΥ
ΤΗΣ ΠΕΡΙΟΧΗΣ "ΞΕΝΙΑ-ΑΓΙΑ ΠΑΡΑΣΚΕΥΗ"
ΣΤΑ Ο.Τ. 925-925Α ΚΛΙΜΑΚΑ 1:1000**

ΥΠΟΜΙΝΗΜΑ

ΟΡΟΙ ΔΟΗΣΗΣ (ΣΤΟΧΕΑΣ Β)

ΚΑΝΟΝΑΣ	ΠΑΡΕΚΚΛΙΣΗ
πρόσθιο : 2000 μ.	12 00 μ.
Εκδοτών : 5000 μ.	200.00 μ.
Καθόψε :	60%
ΣΔ :	0%
Υψος :	0.5 μ.

1. Π.Δ. 7-1-88/50-3-88 (ΣΕΚ 226 Α')
2. Τ.Π. 391/2-10-88 (ΣΕΚ 660 Δ/23-40-88) απόφαση περ. τροποποίησης σχεδίου περιοχής ΞΕΝΙΑ-ΑΓΙΑ ΠΑΡΑΣΚΕΥΗ.


Διαδραστή Υγραφή
Ρυμοτομική Υγραφή

ΚΤΗΜΑΤΟΛΟΓΙΟ

050310	ΜΑΛΙΣΓΚΑ ΦΑΝΗ, ΕΛΕΝΗ Σ ΘΕΟΔΩΡΑ
050345	ΜΑΛΙΣΓΚΑΣ ΔΗΜΗΤΡΙΟΣ
031844	ΠΑΠΑΔΟΠΟΥΛΟΣ ΘΕΩΔΩΡΟΣ ΕΥΤΕΡΙΛΙΟΥ ΒΑΣΙΛΙΚΗ

ΚΟΖΑΝΗ ΙΟΥΝΟΣ 1997
Ο ΣΥΝΤΑΚΤΗΣ

ΚΟΝΔΡΟΚΟΙΤΑΙ ΧΡΗΣΤΟΣ
ΑΡΧΙΤΕΚΤΟΝΟΣ



ΒΕΒΑΙΩΣΗ

Η παρούσα τροποποίηση είναι σύμφωνη με τη
αρχή της ελαστικής απόφασης του δημοτικού συμβουλίου
Κοζάνης

Ο ΑΝΤΙΤΑΚΤΗΣ

