



04004332406980008



3985

ΕΦΗΜΕΡΙΣ ΤΗΣ ΚΥΒΕΡΝΗΣΕΩΣ

ΤΗΣ ΕΛΛΗΝΙΚΗΣ ΔΗΜΟΚΡΑΤΙΑΣ

ΤΕΥΧΟΣ ΤΕΤΑΡΤΟ

Αρ. Φύλλου 433

24 Ιουνίου 1998

ΠΕΡΙΕΧΟΜΕΝΑ

ΑΝΑΔΑΣΩΣΕΙΣ

ΑΠΟΦΑΣΕΙΣ

Κήρυξη αναδασωτέας έκτασης εμβαδού 1.600 τ.μ. στη δασική θέση «Κρύα Βρύση» Κοινότητας Πυρκαδικίων Ν. Χαλκιδικής. 1

ΠΟΛΕΟΔΟΜΙΑ

ΑΠΟΦΑΣΕΙΣ

Χαρακτηρισμός της οδού που συνδέει τον οικισμό Πλατανόβρυσης με την Επαρχιακή οδό Πατρών - Καλαβρύτων σαν κυριωτέρας Κοινοτικής. 2
Τροποποίηση του ρυμοτομικού σχεδίου της Κοινότητας Σεληνίων Σαλαμίνας στα Ο.Τ. 155 και 156. ... 3

ΑΝΑΔΑΣΩΣΕΙΣ

ΑΠΟΦΑΣΕΙΣ

Αριθ. 1448 (1)
Κήρυξη αναδασωτέας έκτασης εμβαδού 1.600 τ.μ. στη δασική θέση «Κρύα Βρύση» Κοινότητας Πυρκαδικίων Ν. Χαλκιδικής.

Ο ΓΕΝΙΚΟΣ ΓΡΑΜΜΑΤΕΑΣ ΠΕΡΙΦΕΡΕΙΑΣ ΚΕΝΤΡΙΚΗΣ ΜΑΚΕΔΟΝΙΑΣ

Έχοντας υπόψη:

1. Τις διατάξεις του άρθρου 117 παρ. 3 του Συντάγματος της Χώρας.
2. Τις διατάξεις του Ν. 998/79 «Περί προστασίας των Δασών κ.λ.π.» και ειδικότερα:
 - α) Του άρθρου 41 παρ. 1
 - β) Του άρθρου 38.

3. Τις διαταγές του Υπ. Γεωργίας:

- α) 160417/1180/8.8.80
- β) 182447/3049/24.9.80.

4. Την με αριθ. 3160/14.5.98 πρόταση του Δασαρχείου Αρναίας.

5. Τις διατάξεις του άρθρου 1 παρ. 2 του Ν. 2503/97 «Μεταβίβαση αρμοδιοτήτων στο Γενικό Γραμματέα Περιφέρειας».

6. Την με αριθμό 29968/28.8.97 απόφαση Γενικού Γραμματέα Περιφέρειας Κεντρικής Μακεδονίας «Κατανομή αρμοδιοτήτων στους Προϊσταμένους των Δασικών Υπηρεσιών», αποφασίζουμε:

Κηρύσσουμε αναδασωτέα έκταση εμβαδού χιλίων εξακοσίων τετραγωνικών μέτρων (1.600 τ.μ.) στη δασική θέση «Κρύα Βρύση» Κοινότητας Πυρκαδικίων Ν. Χαλκιδικής, με σκοπό την προστασία και την αναδάσωση με φυσική αναγέννηση ή τεχνητή αναδάσωση, που καταστράφηκε ολοσχερώς από παράνομη αποψίλωση τον μήνα Απρίλιο του έτους 1998.

Η δαπάνη αναδάσωσης θα γίνει εφ' άπαξ και θα βαρύνει τον Κρατικό Προϋπολογισμό.

Η έκταση αυτή προσδιορίζεται από τα στοιχεία: Α - Β - Γ - Δ - Ε - Ζ - Η - Θ - Ι - Α και συνορεύει:

Βόρεια: Αγροτικό δρόμο

Νότια: Κοινόχρηστη δασική έκταση

Ανατολικά: Παραχωρηθείσα κοινοτική έκταση και κοινόχρηστη δασική έκταση

Δυτικά: Κοινόχρηστη δασική έκταση,

όπως φαίνεται στο συνημμένο διάγραμμα που αποτελεί αναπόσπαστο μέρος της απόφασης αυτής.

Η απόφαση αυτή να δημοσιευθεί στην Εφημερίδα της Κυβερνήσεως.

Πολύγυρος, 19 Μαΐου 1998

Με εντολή Γεν. Γραμματέα Περιφέρειας

Ο Διευθυντής Δασών Ν. Χαλκιδικής

ΒΑΣΙΛΕΙΟΣ ΜΠΑΛΑΣΚΑΣ

ΠΟΛΕΟΔΟΜΙΑ**ΑΠΟΦΑΣΕΙΣ**

Αριθ. 5994

(2)

Χαρακτηρισμός της οδού που συνδέει τον οικισμό Πλατανόβρυσης με την Επαρχιακή οδό Πατρών - Καλαβρύτων σαν κυριωτέρας Κοινοτικής.

Ο ΝΟΜΑΡΧΗΣ ΑΧΑΪΑΣ

Έχοντας υπόψη:

1. Τις διατάξεις του Ν. 3200/55 περί διοικητικής αποκέντρωσης και τις ίδιες του από 28.2.55 Β.Δ. περί εξαιρέσεως από της αρμοδιότητας του Νομαρχών μερικών αντικειμένων αρμοδιότητας του Υπουργού Δ.Ε.

2. Τις διατάξεις του Ν.Δ. 532/70 περί συμπληρώσεως των διατάξεων περί διοικητικής αποκεντρώσεως.

3. Τις διατάξεις του Β.Δ. 712/70 και εκείνες του Β.Δ. 7121/70 και εκείνες του Β.Δ. 677/71 περί τροποποίησης και συμπληρώσεως του Β.Δ. 712/70.

4. Το Ν. 1032/80 περί συστάσεως του Υπουργείου ΧΟΠ.

5. Το Ν. 132/82 περί επαναφοράς σε ισχύ τροποποίηση και συμπλήρωση των διατάξεων του Ν.Δ. 435/64 και άλλες διατάξεις.

6. Τις 13905/721/24.8.82 και 24712/1248/21-82 κοινές αποφάσεις των Υπουργών Προεδρίας και ΧΟΠ.

7. Την 96/5.1.96 απόφαση Νομάρχη Αχαΐας περί αναθέσεως ασκήσεως μέρους των αρμοδιοτήτων του Νομάρχη στον Πρόεδρο Νομαρχιακής Επιτροπής.

8. Τις διατάξεις του τελευταίου εδ. της παρ. 2 του άρθρου 1 του Π.Δ. της 24/31.5.85 ΦΕΚ 270/Δ'.

9. Το Χ 1707/14.4.98 έγγραφο του ΤΠ και ΠΕ Ν. Αχαΐας στο ΣΧΟΠ.

10. Τη γνωμοδότηση του ΣΧΟΠ Ν. Αχαΐας που διατυπώθηκε στο πρακτικό 9ον θέμα 4ον, αποφασίζουμε:

Χαρακτηρίζουμε την οδό που συνδέει τον οικισμό Πλατανόβρυσης με την Επαρχιακή οδό Πατρών - Καλαβρύτων σαν κυριωτέρας οινοτική και μοναδική οδό.

Την παρούσα συνδέει τοπογραφικό σκαρίφημα στο οποίο η εν λόγω οδός περιγράφεται με κόκκινο μολύβι.

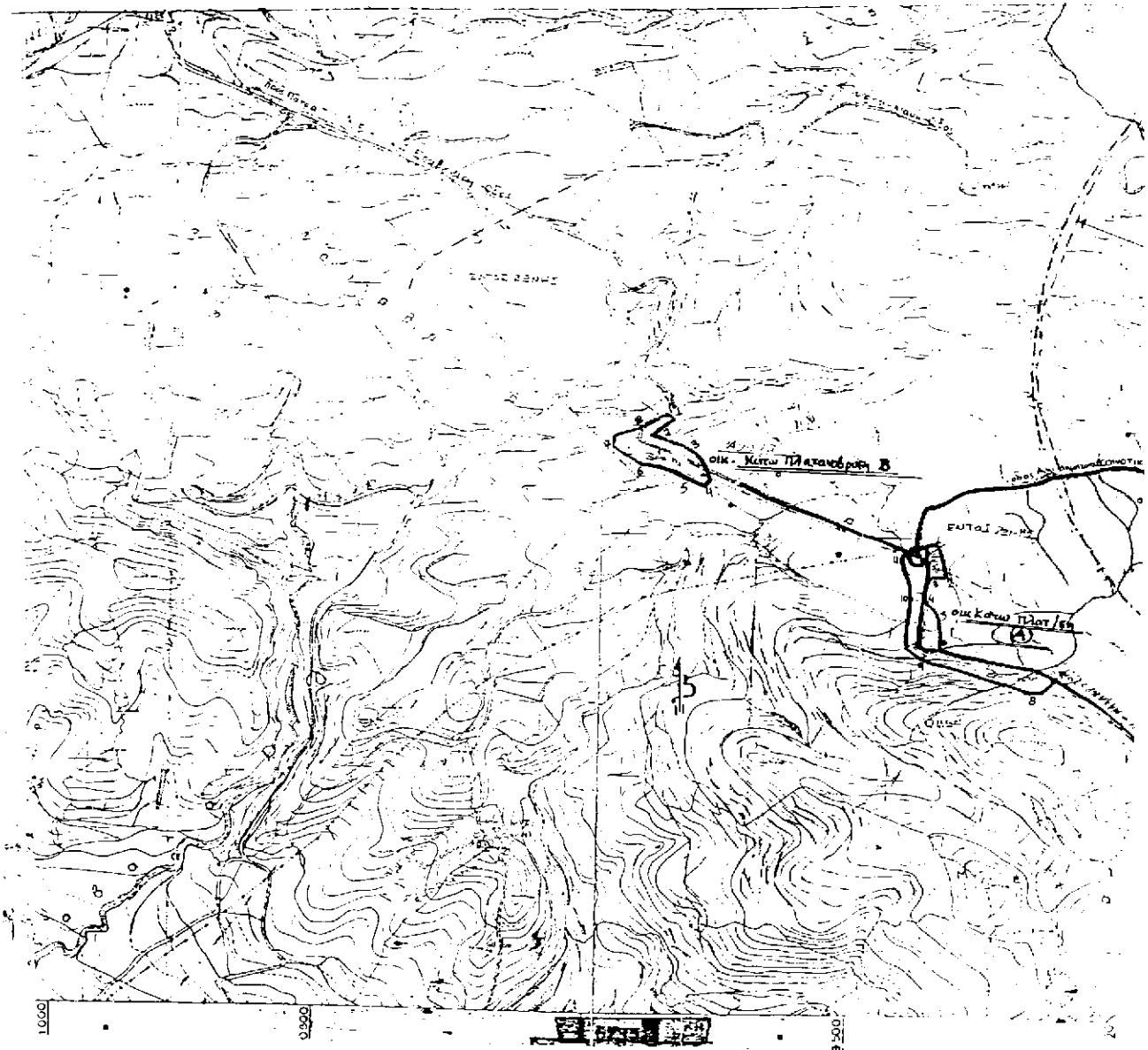
Η απόφαση αυτή να δημοσιευθεί στην Εφημερίδα της Κυβερνήσεως.

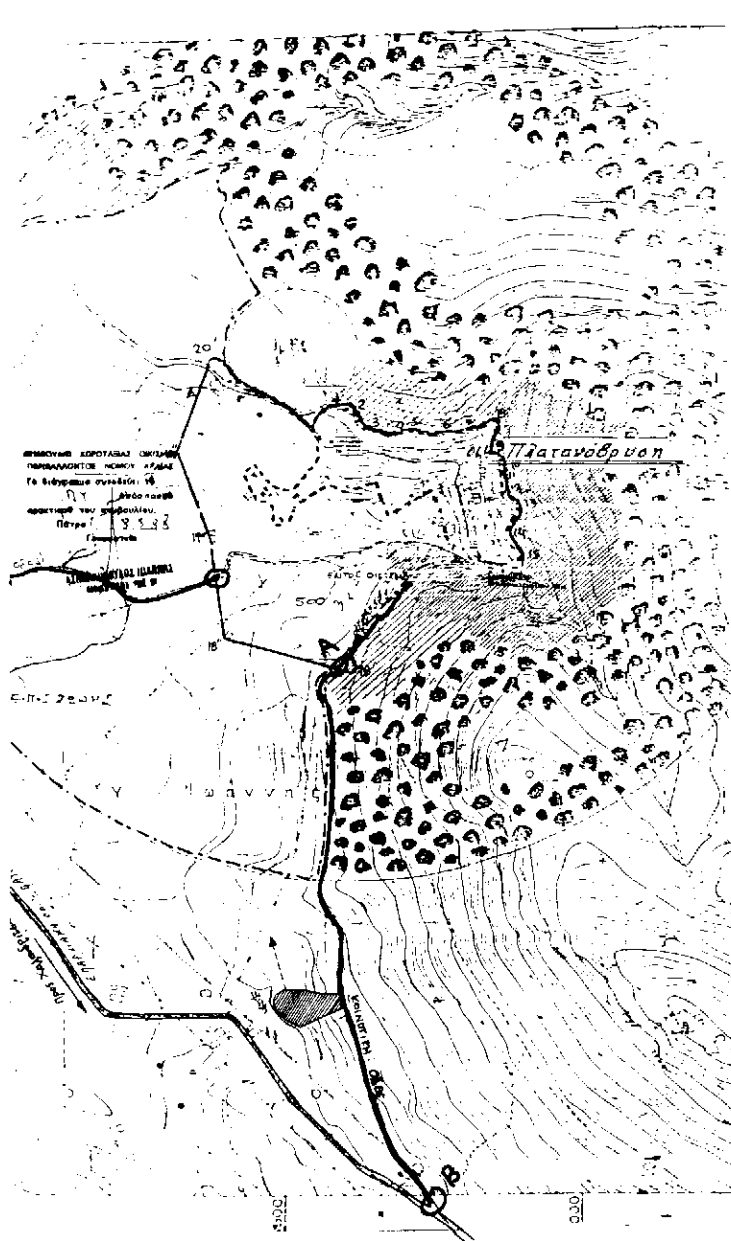
Πάτρα, 18 Μαΐου 1998

Με εντολή Νομάρχη

Ο Πρόεδρος Ν.Ε.

Α. ΚΑΡΠΗΣ





ΕΡΓΟ: ΚΑΘΟΡΜΟΣ ΚΟΝΟΜΙΚΗΣ ΟΔΟΥ
 ΘΡΥΛ - ΠΛΑΤΑΝΟΒΡΥΣΗ

ΑΡΧΙΤΕΚΤΟΝ ΜΗΧΑΝΙΚΟΣ
 ΑΙΩΣΤΟΛΟΓΟΣ ΣΤΗΝ ΟΡΟΤΑΧΟΣ

ΣΥΝΕΡΓΑΤΗΣ ΠΟΛΙΤΙΚΟΣ ΜΗΧΑΝΙΚΟΣ: ΛΙΟΦΑΓΟΣ ΔΗΜΗΤΡΙΟΣ

Το παρόν σχέδιο
 771 5790/10-5-98
 Νο 10/117

Αρ. ΣΧΕΔΙΟΥ: Τίτλος: Σχέδιο

A1 ΤΟΠΟΓΡΑΦ ΚΟ Α Α ΠΛΑΝ

Κλίμακα: 1/5000

ΜΕΛΕΤΗΤΗΣ: *[Signature]* Γραφείο:

Ημερομηνία: **ΔΗΜΗΤΡΙΟΣ Ε. ΛΙΟΦΑΓΟΣ**
 ΔΙΠΛ. ΠΟΛΙΤΙΚΟΣ ΜΗΧΑΝΙΚΟΣ
 ΠΑΝ. ΠΟΛΙΤΕΧΝΙΟΝ ΠΑΤΡΩΝ
 ΑΡΙΘΜΟΣ ΜΗΤΡΩΟΥ: 2163
 ΤΗΛΕΦΩΝΟ: 210-7453152 FAX: 210-7453154

ΦΕΒΡΟΥΑΡΙΟΣ '98

Αριθ. Π 20035/Α 316/96

(3)

Τροποποίηση του ρυμοτομικού σχεδίου της Κοινότητας Σεληνίων Σαλαμίνας στα Ο.Τ. 155 και 156.

Ο ΝΟΜΑΡΧΗΣ ΠΕΙΡΑΙΑ

Έχοντας υπόψη:

1. Τις διατάξεις του Ν. Δ/τος της 17.7.1923 όπως μεταγενέστερα τροποποιήθηκαν και συμπληρώθηκαν και ειδικότερα τα άρθρα 3 και 70.

2. Τις διατάξεις του Α.Ν. 314/1968 (ΦΕΚ 47/Α') όπως τροποποιήθηκαν με το υπ' αριθ. 1018/71 Ν. Δ/γμα (ΦΕΚ 220/Α') και με την παράγρ. 3 του άρθρου 34 του Ν. 1577/85 (ΦΕΚ 210/Α').

3. Τις διατάξεις του υπ' αριθ. 183/86 Π. Δ/τος (ΦΕΚ 70/Α').

4. Την εγκύκλιο ΔΤΕ/8/43511/161/55/13.6.88 του Υ.ΠΕ.ΧΩ.Δ.Ε. περί «οδηγίες και προδιαγραφές για τροποποιήσεις κ.λ.π. ρυμοτομικών σχεδίων».

5. Την με αρ. 8/96 απόφαση του Κοινοτικού Συμβουλίου Σεληνίων.

6. Την από 30.10.97 γνωμοδότηση του ΣΧΟΠ Νομαρχίας Πειραιά (αρ. πρακ. 42).

7. Τις διατάξεις του Οργανισμού Νομαρχιακής Αυτοδιοίκησης Αθηνών - Πειραιώς (ΦΕΚ 395/Β'/11.5.95) αποφασίζουμε:

1. Εγκρίνεται η τροποποίηση του Ρυμοτομικού σχεδίου της Κοινότητας Σεληνίων στη Σαλαμίνα α) Με χαρακτηρισμό των οδών Αγ. Μηνά, Αύρας και της ανωνύμου ιδιωτικής οδού του ΟΤ 156 σε εγκεκριμένους πεζόδρομους, και β) Την μετατόπιση των Ο.Γ. και Ρ.Γ. στις οδούς Αύρας στο ΟΤ 156 και Αγ. Μηνά στα ΟΤ 155 και 156 όπως φαίνεται στο συνημμένο τοπογραφικό διάγραμμα που συνοδεύει την παρούσα.

2. Από τις διατάξεις αυτής της απόφασης προκύπτουν δαπάνες σε βάρος του προϋπολογισμού της Κοινότητας Σεληνίων το ύψος των οποίων δεν μπορούμε να προσδιορίσουμε.

Η απόφαση αυτή να δημοσιευθεί στην Εφημερίδα της Κυβερνήσεως.

Πειραιάς, 10 Δεκεμβρίου 1997

Ο Νομάρχης
ΧΡ. ΦΩΤΙΟΥ

Μ Μ Α

ΟΤ 156-ΟΤ 155

Τ 157

ΠΡΑΞΗ ΠΑ 4 004

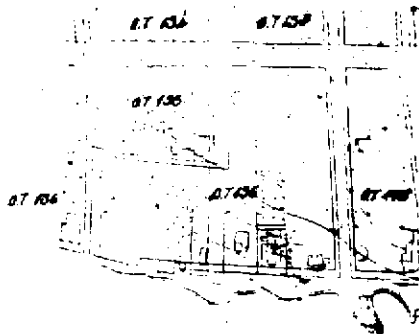
ΠΡΑΞΗ ΠΑ 4 004

ΟΤ 156

ΠΡΑΞΗ ΠΑ 4 004

Ο.Τ 156

ΠΡΟΓΡΑΜΜΑ ΕΠΕΚΡΕΜΕΝΩΝ ΠΡΟΜΟΤΙΚΩΝ ΠΡΑΞΕΩΝ



ΚΕΒΑΠΣΑ

Ο Πρόεδρος της Εθνικής Επιτροπής Βελτιστών Ο.Τ.

Επισημαίνεται η προγραμματική διάθεση στην οποία περιλαμβάνονται οι προκησθέντες και συνοδεύεται από 1 αίτηση Κ.Α. για την προκήσθιση των Ο.Τ. 156-156 & Ο.Τ. 156-155.

Ο Πρόεδρος της Εθνικής Επιτροπής Βελτιστών Ο.Τ.

ΟΡΟΙ ΚΟΜΜΙΣΕ

Ο.Τ 173

ΣΥΜΦΩΝ ΠΡΟΚΗΣΘΕ 29-9-1996 Ε.Κ.

Ε-8000

Πα 004

ΠΑΝΟ ΟΙ ΠΕ

ΚΑΤΗΓ 402

12.1

ΠΙΝΑΚΑΣ ΠΡΟΚΗΣΘΕΩΝ

1	ΑΝΑ ΑΠΟΚΟΠΟΛΟΓΩΝ	Α.Κ. ΒΕΛΤΙΣΤΩΝ
2	ΣΥΝΔΡΟΜΩΝ	
3	Η ΔΙΑΡΤΗ - ΑΡΧΗ	
4	Η ΚΑΤΑΡΤΙΣ	
5	ΚΟΝΤΡΟΛΕΣ	
6	Ι ΒΑΣΙ ΣΤΑΘΟΥ	
7	ΚΑΤΑΡΤΙΣ	
8	Κ ΚΑΤΑΡΤΙΣ	
9	ΣΤ ΛΟΓΙΣΤΙΚΗΣ	
10	ΚΟΜΜΙΣΙΟΝ	
11	Η ΚΑΤΑΡΤΙΣ	
12	ΑΡΧΟΛΟΓΟΣ	

ΥΠΟΜΝΗΜΑ

1) ΟΡΟΙ ΚΑΤΑΡΤΙΣ ΠΡΟΜΟΤΙΚΩΝ ΚΑΙ ΟΙΚΟΝΟΜΙΚΕΣ ΠΡΑΞΕΙΣ

2) ΠΡΟΤΕΝΟΜΕΝΕΣ ΟΙΚΟΝΟΜΙΚΕΣ ΠΡΑΞΕΙΣ Α Ε Γ

Β Ε Σ Ρ Ι Η Ν

ΠΡΑΞΗ
ΑΝΑΡΤΗ 15/11/96

Handwritten signature and stamp.

ΕΦΕΣΡΑΦΗΝ
ΣΥΜΦΩΝ 15/11/96


Ο ΓΕΝΙΚΑΡΧΗΣ ΤΩΝ ΤΟΠΟΓΡΑΦΙΚΩΝ

Η ΚΟΥΤΣΟΝΙΔΕ

ΚΟΥΤΣΟΝΙΔΕ ΝΙΚΟΣ
ΒΑΛΑΜΕΝΤΙΣ ΕΠΙΧΕΙΡΗΣΕΙΣ Ε.Α.

ΟΚΤΩΒΡΙΟΣ 1996

Ε. ΚΑΡΑΓΕΩΡΓΑΚΗ



ΕΠΙΣΤΡΟΦΗ
Τ. ΑΡΙΘΜΟΣ
ΠΡΑΞΕΩΣ

ΧΡ. ΚΟΥΤΣΟΝΙΔΗΣ