




04000561002980008



461

ΕΦΗΜΕΡΙΣ ΤΗΣ ΚΥΒΕΡΝΗΣΕΩΣ

ΤΗΣ ΕΛΛΗΝΙΚΗΣ ΔΗΜΟΚΡΑΤΙΑΣ

ΤΕΥΧΟΣ ΤΕΤΑΡΤΟ

Αρ. Φύλλου 56

10 Φεβρουαρίου 1998

ΠΕΡΙΕΧΟΜΕΝΑ

ΑΝΑΔΑΣΩΣΕΙΣ

ΑΠΟΦΑΣΕΙΣ

Κήρυξη αναδασωτέας έκτασης στρεμ. 2,925 στη θέση «Βολάθρα» περιοχής Κοινότητας Ν. Στύρων Ν. Ευβοίας..... 1

ΑΠΑΛΛΟΤΡΙΩΣΕΙΣ

ΑΝΑΚΟΙΝΩΣΕΙΣ

Παρακατάθεση αποζημίωσης για ακίνητα που έχουν απαλλοτριωθεί με την απόφαση 1048943/2912/0010/8.5.95 ΚΥΑ (Φ.Ε.Κ. 353/23.5.1995/τ.Δ') των Υπουργών Οικονομικών και Π.Ε.ΧΩ.Δ.Ε. για τη βελτίωση της Ε.Ο. Αθήνα - Θεσ/νίκη ΣΕΑ περιοχής ΣΙΝΔΟΥ Χ.Θ. 493+500..... 2

Παρακατάθεση αποζημίωσης για ακίνητα που έχουν απαλλοτριωθεί με την απόφαση 1094049/5725/0010/29.8.94 (Φ.Ε.Κ. 925/7.9.94/τ.Δ') των Υπουργών Οικονομικών και Π.Ε.ΧΩ.Δ.Ε. για την Διάνοιξη του αυτοκινητόδρομου Θεσ/νίκης - ποταμού Στρυμόνα τμήμα Ρεντίνα Στρυμόνας, Υπόμνημα Βόρεια παράκαμψη Ασπροβάλτας α.χ.θ. 0+000 έως χ.θ. 8+970.00 και χ.θ. 8+970.00 έως χ.θ. 19+337,26..... 3

ΠΟΛΕΟΔΟΜΙΑ

ΑΠΟΦΑΣΕΙΣ

Τροποποίηση ρυμοτομικού σχεδίου Συλιβαίνας Δ. Ακράτας Ν. Αχαΐας..... 4

Τροποποίηση ρυμοτομικού σχεδίου Δ. Πατρέων..... 5

Διόρθώσεις σφαλμάτων στις 3017/11.10.97 και 3014/10.11.97 αποφάσεις..... 6

ΔΙΟΡΘΩΣΕΙΣ ΣΦΑΛΜΑΤΩΝ

Διόρθωση σφάλματος στις 1936/24.7.97 απόφαση Αναπληρωτή Περιφερειακού Διευθυντή Μεσσηνίας..... 7

ΑΝΑΔΑΣΩΣΕΙΣ

ΑΠΟΦΑΣΕΙΣ

Αριθ. 63 (1)
Κήρυξη αναδασωτέας έκτασης στρεμ. 2,925 στη θέση «Βολάθρα» περιοχής Κοινότητας Ν. Στύρων Ν. Ευβοίας.

Ο ΔΙΕΥΘΥΝΤΗΣ ΔΑΣΩΝ Ν. ΕΥΒΟΙΑΣ

Έχοντας υπόψη:

1. Τις διατάξεις του Ν. 2218/94 όπως τροποποιήθηκαν και συμπληρώθηκαν με το Ν. 2240/94 και το Ν. 2307/95 σύμφωνα με τις οποίες καθιερύθηκαν ως Β' βαθμός Τοπικής Αυτοδιοίκησης οι Νομαρχιακές Αυτοδιοικήσεις (Ν.Α.).

2. Τις διατάξεις του Ν. 2503/97 «Διοίκηση - οργάνωση - Στελέχωση της Περιφέρειας» καθώς και την 6747/29.9.97 απόφαση του Γενικού Γραμματέα της περιφέρειας περί αρμοδιοτήτων.

3. Τις διατάξεις του άρθρου 117 παρ. 3 του Συντάγματος της Χώρας.

4. Τις δ/ξεις του Ν. 998/79 «περί Προστασίας Δασών κλπ» και ειδικότερα:

α) του άρθρου 41 παρ. 1, β) του άρθρου 38 παρ. 1.

5. Τις δ/γές του Υπουργείου Γεωργίας: α) 160417/1180/8.7.1980, β) 182447/3049/24.9.1980.

6. Την 4148 Π.Ε./8.1.98 αναφορά του Δασαρχείου Αλιβερίου περί κηρύξεως αναδασωτέας έκτασης 2,925 στρεμ. στη θέση «Βολάθρα» του Δημοσίου δάσους Ν. Στύρων που εκχερσώθηκε, αποφασίζουμε:

Κηρύσσουμε αναδασωτέα με σκοπό την διατήρηση του χαρακτήρα της δασικής έκτασης και την προστασία και ανάπτυξη της δασικής βλάστησης με αναγέννηση (βάσει προγράμματος του Δασαρχείου της περιοχής της), την έκταση των 2,925 στρεμ. που βρίσκεται στη θέση «Βολάθρα» του Δημοσίου δάσους Ν. Στύρων Ν. Ευβοίας και προσδιορίζεται από τα στοιχεία 1 - 2 - 3 - 4 - 1 και έχει όρια:

Ανατολικά: Με δημόσια Δασική έκταση.

Δυτικά: Με Δημόσια Δασική έκταση.

Βόρεια: Αγροτικό δρόμο.

Νότια: Αγροτική έκταση και Δημ. Δασική έκταση.

όπως φαίνεται στο συν/νο σχεδιάγραμμα που αποτελεί αναπόσπαστο μέρος της παρούσας απόφασης.

Η απόφαση αυτή να δημοσιευθεί στην Εφημερίδα της Κυβερνήσεως.

Χαλκίδα, 14 Ιανουαρίου 1998

Με εντολή Γ.Γ. Περιφέρειας

Ο Διευθυντής Δασών

ΝΙΚΟΛΑΟΣ ΑΓΑΘΟΥ ΛΟΥΚΑΣ

ΑΠΑΛΛΟΤΡΙΩΣΕΙΣ**ΑΝΑΚΟΙΝΩΣΕΙΣ**

Αριθ. Δ12α/φ.40/30309 (2)

Παρακατάθεση αποζημίωσης για ακίνητα που έχουν απαλλοτριωθεί με την απόφαση 1048943/2912/0010/8.5.95 ΚΥΑ (Φ.Ε.Κ. 353/23.5.1995/τ.Δ') των Υπουργών Οικονομικών και Π.Ε.ΧΩ.Δ.Ε. για τη βελτίωση της Ε.Ο. Αθήνα - Θεσ/νίκη ΣΕΑ περιοχής ΣΙΝΔΟΥ Χ.Θ. 493+500.

Ο ΥΠΟΥΡΓΟΣ**ΠΕΡΙΒΑΛΛΟΝΤΟΣ, ΧΩΡΟΤΑΞΙΑΣ ΚΑΙ ΔΗΜ. ΕΡΓΩΝ**

Έχοντας υπόψη:

1) Τις διατάξεις των άρθρων 7 και 8 του Ν.Δ/τος 797/1971 «για αναγκαστικές απαλλοτριώσεις» (Φ.Ε.Κ. 1/1.1.1971 τ.Α').

2) Τις διατάξεις του Π.Δ/τος 69/8.2.1988 «για τον οργανισμό της Γενικής Γραμματείας Δημοσίων Έργων» (Φ.Ε.Κ. 28/16.2.88 τ.Α').

3) Τον πίνακα παρακατάθεσης των αποζημιώσεων κατά ιδιοκτησία με ημερομηνία 15.12.97 όπως έχει συνταχθεί σε εκτέλεση της απόφασης 2718/1997 Εφετείου Θεσ/νίκης.

4) Την εξουσιοδοτική απόφαση του Υπουργού Π.Ε.ΧΩ.Δ.Ε. Δ/70/01/79/24.8.89 Φ.Ε.Κ. 666/6.9.89 τ.Β' ειδοποιούμε τα πρόσωπα που έχουν ή αξιώνουν εμπράγματα δικαιώματα στα ακίνητα που έχουν απαλλοτριωθεί με την απόφαση που αναφέρεται στο θέμα ότι, η αποζημίωση των εκτάσεων και των επικειμένων τους, όπως σημειώνονται στα σχετικά κτηματολόγια, έχει κατατεθεί στο Ταμείο Παρακαταθηκών και Δανείων Θεσ/νίκης με την έκδοση του γραμματίου παρακαταθήκης 649 συνολικού ποσού 776.370.000 δραχμών.

Η αποζημίωση έχει κατατεθεί υπέρ των φερομένων ως ιδιοκτητών κατά τις ενδείξεις των σχετικών κτηματολογίων σε συνδυασμό με τις ενδείξεις της καθοριστικής των αποζημιώσεων απόφασης και θα καταβληθεί στα πρόσωπα που θα αναγνωριστούν δικαιούχοι με απόφαση του Μονομελούς Πρωτοδικείου της περιφέρειας των ακινήτων.

Η παρούσα ανακοίνωση να δημοσιευθεί στην Εφημερίδα της Κυβερνήσεως.

Αθήνα, 28 Ιανουαρίου 1998

Με εντολή Υπουργού
Η Τμηματάρχης
ΠΑΝ. ΑΘΑΝΑΣΑΚΟΠΟΥΛΟΥ

Αριθ. Δ12α/φ.9/0/30406

(3)

Παρακατάθεση αποζημίωσης για ακίνητα που έχουν απαλλοτριωθεί με την απόφαση 1094049/5725/0010/29.8.94 (Φ.Ε.Κ. 925/7.9.94/τ.Δ') των Υπουργών Οικονομικών και Π.Ε.ΧΩ.Δ.Ε. για την Διάνοιξη του αυτοκινητόδρομου Θεσ/νίκης - ποταμού Στρυμόνα τμήμα Ρεντίνα Στρυμόνας, Υπότμημα Βόρεια παράκαμψη Ασπροβάλλτας α.χ.θ. 0+000 έως χ.θ. 8+970,00 και χ.θ. 8+970,00 έως χ.θ. 19+337,26.

Ο ΥΠΟΥΡΓΟΣ**ΠΕΡΙΒΑΛΛΟΝΤΟΣ, ΧΩΡΟΤΑΞΙΑΣ ΚΑΙ ΔΗΜ. ΕΡΓΩΝ**

Έχοντας υπόψη:

1) Τις διατάξεις των άρθρων 7 και 8 του Ν.Δ/τος 797/1971 «για αναγκαστικές απαλλοτριώσεις» (Φ.Ε.Κ. 1/1.1.1971 τ.Α').

2) Τις διατάξεις του Π.Δ/τος 69/8.2.1988 «για τον οργανισμό της Γενικής Γραμματείας Δημοσίων Έργων» (Φ.Ε.Κ. 28/16.2.88 τ.Α').

3) Τον πίνακα παρακατάθεσης των αποζημιώσεων κατά ιδιοκτησία με ημερομηνία 3.12.97 όπως έχει συνταχθεί σε εκτέλεση της απόφασης 23533/21.8.97 Μονομελούς Πρωτοδικείου Θεσ/νίκης.

4) Την εξουσιοδοτική απόφαση του Υπουργού Π.Ε.ΧΩ.Δ.Ε. Δ/17α/01/79/24.8.89 Φ.Ε.Κ. 666/6.9.89 τ.Β' ειδοποιούμε τα πρόσωπα που έχουν ή αξιώνουν εμπράγματα δικαιώματα στα ακίνητα που έχουν απαλλοτριωθεί με την απόφαση που αναφέρεται στο θέμα ότι, η αποζημίωση των εκτάσεων και των επικειμένων τους, όπως σημειώνονται στα σχετικά κτηματολόγια, έχει κατατεθεί στο Γραφείο Παρακαταθηκών και Δανείων Λαγκαδά με την έκδοση του γραμματίου παρακαταθήκης 8064/29.12.97 συνολικού ποσού 4.277.935.562 δραχμών.

Η αποζημίωση έχει κατατεθεί υπέρ των φερομένων ως ιδιοκτητών κατά τις ενδείξεις των σχετικών κτηματολογίων σε συνδυασμό με τις ενδείξεις της καθοριστικής των αποζημιώσεων απόφασης και θα καταβληθεί στα πρόσωπα που θα αναγνωριστούν δικαιούχοι με απόφαση του Μονομελούς Πρωτοδικείου της περιφέρειας των ακινήτων.

Η παρούσα ανακοίνωση να δημοσιευθεί στην Εφημερίδα της Κυβερνήσεως.

Αθήνα, 29 Ιανουαρίου 1998

Με εντολή Υπουργού
Η Τμηματάρχης
ΠΑΝ. ΑΘΑΝΑΣΑΚΟΠΟΥΛΟΥ

ΠΟΛΕΟΔΟΜΙΑ**ΑΠΟΦΑΣΕΙΣ**

Αριθ. 13383 Π.Ε. (4)
 Τροποποίηση ρυμοτομικού σχεδίου Συλίβαινας Δ.
 Ακράτας Ν. Αχαΐας.

Ο ΝΟΜΑΡΧΗΣ ΑΧΑΪΑΣ

Έχοντας υπόψη:

- 1) Το Ν.Δ. της 17.7.1923 «περί σχεδίων πόλεων και κωμών του Κράτους» και ειδικότερα τα άρθρα 3 και 70.
- 2) Τον Α.Ν. 314/1968 (Φ.Ε.Κ. 47/Α) όπως τροποποιήθηκαν και συμπληρώθηκαν με το υπ' αριθ. 1018/71 Ν.Δ/γμα (Φ.Ε.Κ. 220/Α) και με την παρ. 3 του άρθρου 34 του Ν. 1577/85 (Φ.Ε.Κ. 210/Α).
- 3) Τις διατάξεις του με αριθ. 183/1986 Π.Διατ/τος (Φ.Ε.Κ. 70/Α) και ειδικότερα το άρθρο 1 παρ. 1.
- 4) Την με αριθ. 203/95 γνωμοδότηση Δημ. Ακράτας.
- 5) Το με αριθ. 23/17. 10.97 πρακτικό όπου η γνωμοδότηση του Σ.Χ.Ο.Π. Νομ. Αχαΐας, αποφασίζουμε:

Άρθρο 1

Εγκρίνεται η τροποποίηση του ρυμοτομικού σχεδίου και τροποποιούμε το Ο.Τ. που περικλείεται από τις οδούς Αιγαίου - Θεσσαλίας - Τήνου - Πάρου στο σχέδιο πόλεως Παρ. Συλίβαινας Δημ. Ακράτας αναγνωρίζοντας την Κοιν/στη οδό πλάτους 6,00 μ.

Η τροποποίηση αυτή αναλυτικά φαίνεται στο με κλίμακα 1:500 τοπογραφικό διάγραμμα που συνοδεύει την παρούσα απόφαση και είναι αναπόσπαστο τμήμα αυτής.

Άρθρο 2

Η παρούσα τροποποίηση επιβαρύνει τον κρατικό προϋπολογισμό.

Άρθρο 4

Η ισχύς της παρούσης απόφασης αρχίζει από την ημέρα δημοσίευσης στην Εφημερίδα της Κυβερνήσεως.

Η παρούσα απόφαση να δημοσιευθεί στην Εφημερίδα της Κυβερνήσεως.

Πάτρα, 12 Ιανουαρίου 1998

Ο Νομάρχης

ΕΥΣΤ. ΑΘΑΝΑΣΟΠΟΥΛΟΣ ΣΕΡΕΤΗΣ



13358 Rf
Κ. Α. Καραγιάννης
12-1-1955

ΚΑΤΑΣΤΑΣΙΑ ΓΡΑΦΕΙΟΥ
ΕΠΙΧΕΙΡΗΣΕΩΣ
Α. Μ. Α.

Στοιχεία



13358 Rf

Αριθ. 8496

Τροποποίηση ρυμοτομικού σχεδίου Δ. Πατρέων.

Ο ΝΟΜΑΡΧΗΣ ΑΧΑΪΑΣ

Έχοντας υπόψη:

1) Το Ν.Δ. της 17.7.1923 «περί σχεδίων πόλεων και κωμών του Κράτους» και ειδικότερα τα άρθρα 3 και 70.

2) Τον Α.Ν. 314/1968 (Φ.Ε.Κ. 47/Α) όπως τροποποιήθηκαν και συμπληρώθηκαν με το υπ' αριθ. 1018/71 Ν.Δ/γμα (Φ.Ε.Κ. 220/Α) και με την παρ. 3 του άρθρου 34 του Ν. 1577/85 (Φ.Ε.Κ. 210/Α).

3) Τις διατάξεις του με αριθ. 183/1986 Π.Διατ/τος (Φ.Ε.Κ. 70/Α) και ειδικότερα το άρθρο, 1 παρ. 1.

4) Την με αριθ. 445/96 γνωμοδότηση.

5) Το με αριθ. 16/27.60.97 πρακτικό όπου η γνωμοδότηση του Σ.Χ.Ο.Π. Νομ. Αχαΐας, αποφασίζουμε:

Άρθρο 1

Εγκρίνεται η τροποποίηση του ρυμοτομικού σχεδίου και

(5) τροποποιούμε το Ο.Τ. 2773 καταργώντας την ρυμοτομική γραμμή με σκοπό να μην προσκυρωθεί στις όμορες ιδιοκτησίες τμήμα της πρασιάς, που είναι κοιν/στος δρόμος.

Η τροποποίηση αυτή αναλυτικά φαίνεται στο με κλίμακα 1:500 τοπογραφικό διάγραμμα που συνοδεύει την παρούσα απόφαση και είναι αναπόσπαστο τμήμα αυτής.

Άρθρο 2

Η παρούσα τροποποίηση δεν επιβαρύνει τον κρατικό προϋπολογισμό.

Άρθρο 4

Η ισχύς της παρούσης απόφασης αρχίζει από την ημέρα δημοσίευσης στην Εφημερίδα της Κυβερνήσεως.

Η παρούσα απόφαση να δημοσιευθεί στην Εφημερίδα της Κυβερνήσεως, 465

Πάτρα, 12 Ιανουαρίου 1998

Ο Νομάρχης

ΕΥΣΤ. ΑΘΑΝΑΣΟΠΟΥΛΟΣ ΣΕΡΕΤΗΣ

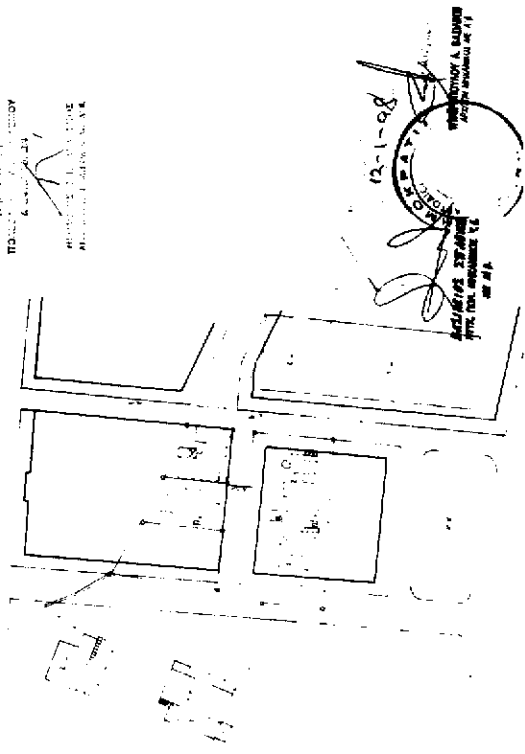
ΤΡΟΠΟΠΟΙΗΣΗ ΡΥΜΩΙ ΣΧΕΔΙΟΥ ΠΟΛΕΩΣ
 ΣΥΜΦΩΝΑ ΜΕ ΤΗΝ ΥΠ. ΑΡ. 8496/97
 ΑΠΟΦΑΣΗ ΝΟΜΑΡΧΗ ΑΧΑΪΑΣ
 ΠΕΡΙΟΧΗ ΠΕΡΙΒΟΛΑ - Κ.Α. 1.500

Δ/ΝΣΗ ΠΟΛΕΩΣ ΣΧΕΔΙΑΣΜΟΥ Κ' ΕΦΑΡΜΟΓΩΝ
ΔΗΜΙΟΣ ΠΑΤΡΕΩΝ

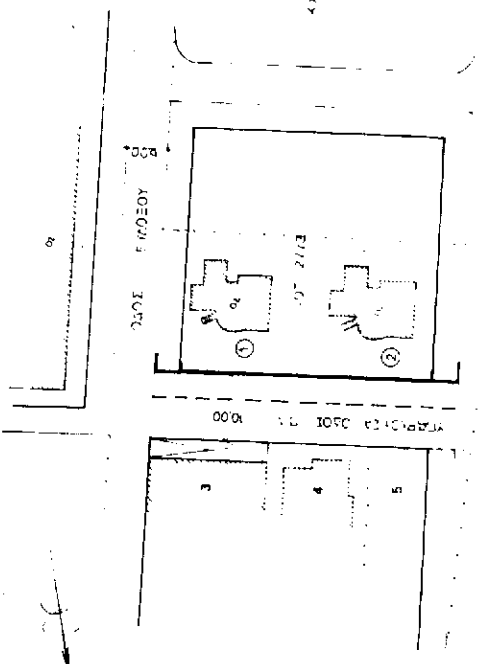
- 1) Θεωρείται όπως ενδείκνυται με την υπ' αρ. 445/Α-7-96 απόφαση του δήμου Σαφρούλου.
- 2) Βασισ της § 3 αρθ 21 του ΠΔ της 3/4/1979 περί ΤΟΚ διασαφηνίζεται ότι: με την προτεινόμενη τροποποίηση κανένα κτίριο δεν δύναται ν κανένα οικόπεδο φέρει δέν καλύπτεται με άρτια.

Πάτρα 11-1-1998

Ο ΠΡΟΪΚΤΗΣ
 ΠΑΤΡΕΩΝ
 Ε. ΚΑΡΑΪΩΑΝΝΙΔΗΣ



ΑΠΟΦΑΣΗ ΡΥΜΩΙ ΤΟΥ ΣΧΕΔΙΟΥ
 Π.Α. 08.5



Υ	Π	Ο	Μ	Η	Μ	Α
1	Κωφός	Κουζίου	Οδώνος	Αμαλίας		
2	Πιέτρος	Πυλαρίνος	Πανταζούτης	Πατράς		
3	Μαργαρίτα	Χάλαρα	Ευδοξού	Β		
4	Αθανασίου	Σκουτέρης	"	"	7	
5	Κων	Αγγελόπουλος	Σακεν	Κ	Ευδοξού	

Αριθ. 85 (6)
 Διόρθώσεις σφαλμάτων στις 3017/11.10.97 και
 3014/10.11.97 αποφάσεις.

Ο ΓΕΝΙΚΟΣ ΓΡΑΜΜΑΤΕΑΣ ΠΕΡΙΦΕΡΕΙΑΣ ΣΤ. ΕΛΛΑΔΑΣ

Έχοντας υπόψη:

1) Την 3017/11.10.97 απόφασή μας για κήρυξη αναδασωτέας έκτασης που πήρε κωδικό αριθμό δημοσίευσης 39419/97.

2) Την 3014/10.11.97 ομοία δική μας που δημοσιεύθηκε στο ΦΕΚ 1037/4.12.97/τ.Δ΄.

3) Το γεγονός ότι εκ παραδρομής έγιναν τυπικά λάθη στις ανωτέρω αποφάσεις. αποφασίζουμε:

Διορθώνουμε τα λάθη που είναι:

α) Στην 3017/11.10.97 απόφαση και στην θεώρηση του τοπογραφικού η ημερομηνία είναι 11.10.97 αντί 10.11.97.

β) Στην 3014/10.11.97 απόφαση και στην παρ. 6 η ανα-

φορά του Δασαρχείου είναι η Ηβ) 3177/5.11.97 αντί της Ηβ) 3117/5.11.97.

Χαλκίδα, 15 Ιανουαρίου 1998

Με εντολή Γ.Γ. Περιφέρειας

Ο Διευθυντής Δασών

ΝΙΚΟΛΑΟΣ ΑΓ. ΛΟΥΚΑΣ

ΔΙΟΡΘΩΣΕΙΣ ΣΦΑΛΜΑΤΩΝ

(7)
 Στην 1936/24.7.97 απόφαση της Αναπλ. Περ/κού Δ/ντού Μεσσηνίας «περί κηρύξεως αναδασωτέας έκτασης 1,570 στρεμμάτων στη θέση «Μεγάλη» Κοινότητας Καλού Νερού Νομού Μεσσηνίας που δημοσιεύθηκε στο ΦΕΚ 758/τ.Δ΄/29.8.97 επέρχεται η εξής διόρθωση: Στο θέμα της απόφασης από το εσφαλμένο «1,750» και «Μεγάλη» τίθεται αντίστοιχα το σωστό «1,570» και «Μεγάλη» καθώς και στο κείμενο της απόφασης από το εσφαλμένο «Μεγάλη» τίθεται το σωστό «Μεγάλη».

(Από την Περιφ. Πελ/σου)