



04000641202980008



533

ΕΦΗΜΕΡΙΣ ΤΗΣ ΚΥΒΕΡΝΗΣΕΩΣ

ΤΗΣ ΕΛΛΗΝΙΚΗΣ ΔΗΜΟΚΡΑΤΙΑΣ

ΤΕΥΧΟΣ ΤΕΤΑΡΤΟ

Αρ. Φύλλου 64

12 Φεβρουαρίου 1998

ΠΕΡΙΕΧΟΜΕΝΑ**ΑΝΑΔΑΣΩΣΕΙΣ
ΑΠΟΦΑΣΕΙΣ**

- Κήρυξη αναδασωτέας έκτασης 4,96 στρ. στην Κοιν. Σκαλοχωρίου Ν. Λέσβου..... 1
- Άρση αναδάσωσης από έκταση 2.025 τ.μ. στο ανατολικό τμήμα του Άλσους Αγίου Γεωργίου Τριπόλεως του Νομού Αρκαδίας 2

ΠΟΛΕΟΔΟΜΙΑ**ΑΠΟΦΑΣΕΙΣ**

- Τροποποίηση ρυμοτομικού σχεδίου Δ. Πατρέων 3

ΑΝΑΚΟΙΝΩΣΕΙΣ

- Ειδοποίηση παρακατάθεσης αποζημίωσης ρυμοτομηθείσης έκτασης στις οδούς Κιλκίς και Μπιζανίου του Δήμου Περιστερίου Ν. Αθηνών 4
- Ειδοποίηση παρακατάθεσης αποζημίωσης ρυμοτομηθείσης έκτασης στην οδό Θεοφράστου του Δήμου Περιστερίου Ν. Αθηνών 5
- Ειδοποίηση παρακατάθεσης αποζημίωσης ρυμοτομηθείσης έκτασης στις οδούς Νέδωντος και Χαλκοκονδύλη του Δήμου Περιστερίου Ν. Αθηνών 6
- Ειδοποίηση παρακατάθεσης αποζημίωσης ρυμοτομηθείσης έκτασης στην οδό Αππιανού του Δήμου Περιστερίου Ν. Αθηνών 7
- Ειδοποίηση παρακατάθεσης αποζημίωσης ρυμοτομηθείσης έκτασης στην οδό Ηρακλειδών του Δήμου Περιστερίου Ν. Αθηνών 8
- Ειδοποίηση παρακατάθεσης αποζημίωσης ρυμοτομηθείσης έκτασης στην οδό Επικούρου του Δήμου Περιστερίου Ν. Αθηνών 9

**ΑΝΑΔΑΣΩΣΕΙΣ
ΑΠΟΦΑΣΕΙΣ**

Αριθ. 166/97 (1)
Κήρυξη αναδασωτέας έκτασης 4,96 στρ. στην Κοιν. Σκαλοχωρίου Ν. Λέσβου.

Ο ΓΕΝ. ΓΡΑΜ. ΠΕΡΙΦ. ΒΟΡΕΙΟΥ ΑΙΓΑΙΟΥ

Έχοντας υπόψη:

1. Την παρ. 7 του άρ. 6 του Ν. 2240/94 που τροποποιεί το πρώτο εδάφιο της παρ. 2 του άρθρου 39 του Ν. 2218/94 σύμφωνα με το οποίο εντάσσει τη Δασική Υπηρεσία στην Περιφερειακή Διοίκηση.,

2. Την παρ. 2 του αρ. 14 του Ν. 2399/96 σύμφωνα με το οποίο οι αρμοδιότητες του Περιφερειακού Διευθυντή περιέρχονται στο Γενικό Γραμματέα της Περιφέρειας.

3. Τις διατάξεις του άρθρου 117 παράγραφος 3 του Συντάγματος.

4. Τις διατάξεις του Ν. 998/79 «περί προστασίας των δασών και των δασικών εν γένει εκτάσεων της Χώρας» και ειδικότερα τα άρθρα 41 παρ. 1 και 38 παρ. 1.

5. Τις αρ. 180417/1180/8.7.1980, 182447/3049/24.9.1980, 141823/24.2.1983 διαταγές του Υπουργείου Γεωργίας.

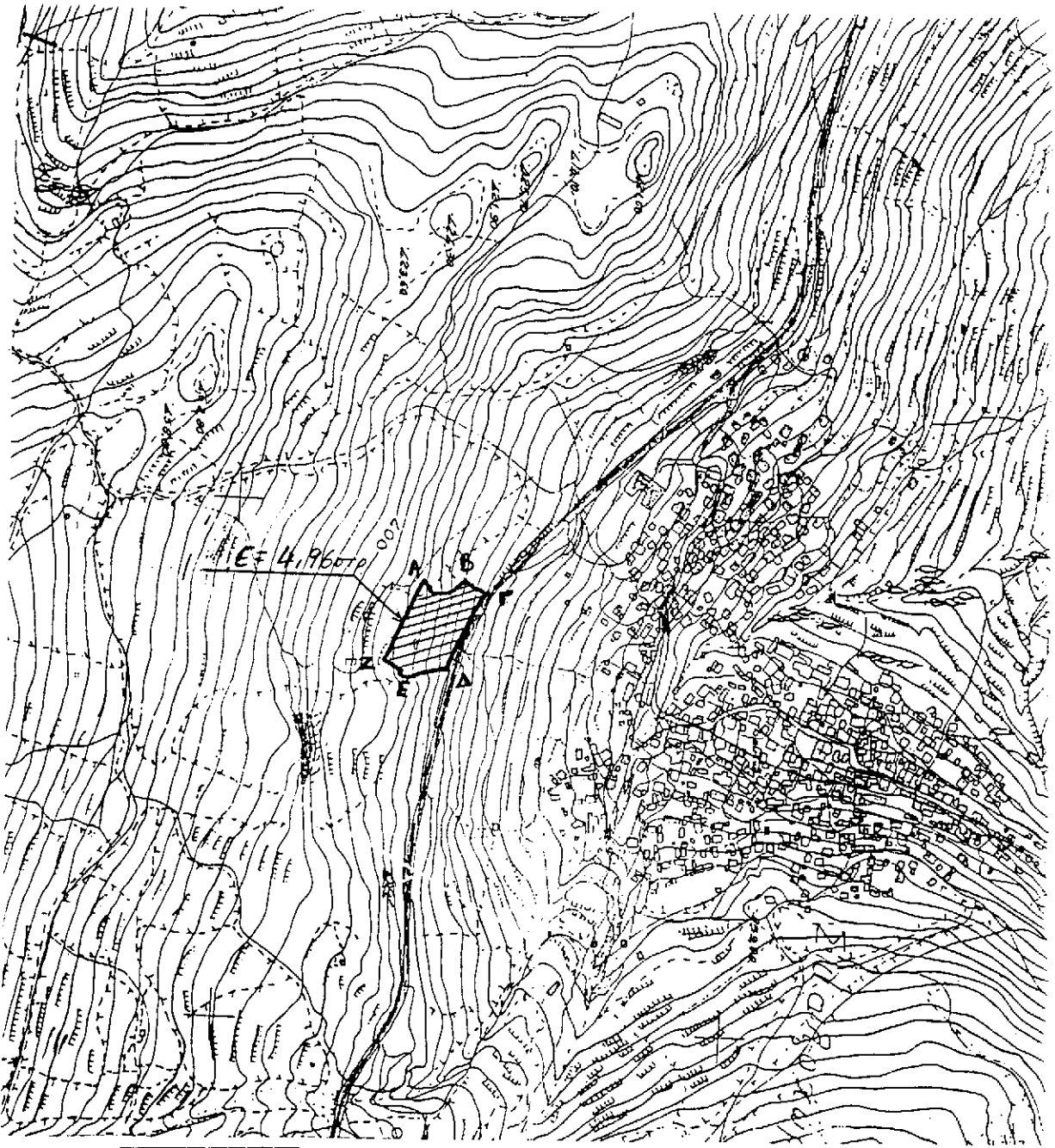
6. Την αρ. 4996/22.12.97 πρόταση της Διεύθυνσης Δασών Λέσβου με την οποία προτείνεται η κήρυξη αναδασωτέας έκτασης 4,96 στρεμμάτων στη θέση Σκαλοχώρι περιφέρειας Κοινότητας Σκαλοχωρίου, αποφασίζουμε:

Κηρύσσουμε αναδασωτέα με σκοπό την αποκατάσταση της δασικής βλάστησης και τη διατήρηση του δασικού χαρακτήρα της εκχερσωθείσης παράνομα κατά τεκμήριο δημόσιας δασικής έκτασης 4,96 στρεμμάτων που βρίσκεται στη θέση Σκαλοχώρι περιφέρειας Κοιν. Σκαλοχωρίου και προσδιορίζεται από τα στοιχεία Α Β Γ Δ Ε Ζ Α όπως φαίνεται στο συνημμένο σχεδιάγραμμα της Διεύθυνσης Δασών Λέσβου που αποτελεί αναπόσπαστο μέρος της απόφασης αυτής.

Η παρούσα να δημοσιευθεί στην Εφημερίδα της Κυβερνήσεως.

Μυτιλήνη, 12 Ιανουαρίου 1998

Με εντολή Γεν. Γραμ. Περιφέρειας
Ο Διευθυντής Δασών
Ε. ΠΑΝΣΕΛΗΝΑΣ




Αναδασωτέα έκταση στο Σκαλοχώρι Λέσβου
 Συνοδεύει την αρ. 166/97/12-1-1998 απόφαση του
 Γενικού Γραμματέα Περιφέρειας Βορείου Αιγαίου
 Μυτιλήνη 12 Ιανουαρίου 1998

οι συντάξαντες ο Διευθυντής Δασών Λέσβου ο Διευθυντής Δασών περιφέρειας

Φ. Κράλης Γ. Χατζηγεμανουήλ

Π. Σιδερίσης



Ε. Πανσεληνάς

Αριθ. 160 (2)
Άρση αναδάσωσης από έκταση 2.025 τ.μ. στο ανατολικό τμήμα του Άλσους Αγίου Γεωργίου Τριπόλεως του Νομού Αρκαδίας.

Ο ΓΕΝ. ΓΡΑΜ. ΠΕΡΙΦ. ΠΕΛΟΠΟΝΝΗΣΟΥ

Έχοντας υπόψη:

1. Τις διατάξεις του άρθρου 1 του Ν. 3200/55 «περί διοικητικής αποκέντρωσης» σε συνδυασμό με τις διατάξεις του άρθρου 44 παρ. 3 του Ν. 998/79 «περί προστασίας των δασών και των δασικών σε γένει εκτάσεων της χώρας» σε συνδυασμό με τη 2778/1988 απόφαση ολομέλειας του Σ.Τ.Ε. και την 417/87 γνωμοδότησης της συνελεύσεως των προϊσταμένων των Νομικών Δ/σεων.

2. Την υπ' αριθ. 160417/1180/8.7.1980 Δ/γή του Υπουργείου Γεωργίας.

3. Το γεγονός ότι με την αριθμ. 113721/27.11.1920 πράξη του Υπ. Γεωργίας, που δημοσιεύθηκε στο ΦΕΚ 75, τ.β/3.12.1920, κηρύχθηκε δασωτέα Δημόσια Δασική έκταση (28.026 τ.μ.), η οποία παραχωρήθηκε στη Διοικούσα Επιτροπή του Εξωκκλησίου Αγ. Γεωργίου (Ν. 4776/1930/ΦΕΚ 197, τ.α/10.6.1930 «Περί διοικήσεως του Άλσους Αγ. Γεωργίου της Τριπόλεως») με σκοπό την αναδάσωση, η οποία αναδάσωση και πραγματοποιήθηκε.

4. Την από 6.6.97 αίτηση της Διοικούσης Επιτροπής του Άλσους Αγίου Γεωργίου Τρίπολης.

5. Το υπ' αριθ. 75685/3770/23.6.1997 έγγραφο του Υπουργείου Γεωργίας.

6. Τις διατάξεις του άρθρου 4 παρ. 6 Ν. 2240/94 «Συμπλήρωση διατάξεων για τη Νομαρχιακή Αυτοδιοίκηση κι άλλες διατάξεις» σε συνδυασμό με τις διατάξεις του άρθρου 39 παρ. 2 Ν. 2218/94 «Ίδρυση Νομαρχιακής Αυτοδιοίκησης κ.λπ.» όπως τροποποιήθηκε από τις Διατάξεις του άρθρου 6 παρ. 7 Ν. 2240/94.

7. Το Ν. 2503/1997 (ΦΕΚ 107/97) Διοίκηση - οργάνωση - στελέχωση της Περιφέρειας κ.λπ.

8. Το υπ' αριθμ. 1023/11.8.1997 έγγραφο Ε' Εφορείας Προϊστορικών και Κλασικών Αρχαιοτήτων Σπάρτης.

9. Το υπ' αριθμ. 1967/5.8.1997 έγγραφο Πολεοδομικού Γραφείου Τρίπολης.

10. Το υπ' αριθμ. 1803/22.7.1997 έγγραφο Κτηματικής Υπηρεσίας.

11. Το υπ' αριθμ. 8779/29.7.1997 έγγραφο ΕΟΤ Τριπόλεως.

12. Το υπ' αριθμ. 8080/29.7.1997 έγγραφο Δ/σης Γεωργίας.

13. Το υπ' αριθμ. 6387/18.7.1997 έγγραφο Τμήματος Υγιεινής.

14. Την υπ' αριθμ. 1357/9.5.1997 αναφορά του Δασαρχείου Τριπόλεως.

15. Την υπ' αριθμ. 747/9.5.1997 εισήγηση της Δ/σης Δασών Ν. Αρκαδίας, αποφασίζουμε:

Αίρουμε την αναδάσωση από έκταση δύο χιλιάδων είκοσι πέντε (2025) τετραγωνικών μέτρων, στο ανατολικό τμήμα του Άλσους Αγίου Γεωργίου Τρίπολης για την κατασκευή του υπαίθριου αμφιθεάτρου Τριπόλεως, για λόγους κοινού συμφέροντος, πολιτιστικής και καλλιτεχνικής αναβάθμισης της ευρύτερης περιοχής και εγκρίνουμε την υλοτομία τριών ατόμων πεύκης τα οποία είναι μεγάλης ηλικίας με κλίση και κινδυνεύουν να πέσουν από ανεμοχιονοριψίδες και έξι κυπαρισσιών τα οποία είναι μεγάλης ηλικίας και έχουν προσβληθεί από το μύκητα *Seiridium Cardinale* (Καρκίνος του κυπαρισσιού και τα οποία θα ξεραθούν πλήρως όπως και άλλα γειτονικά από την ίδια αιτία.

Πρόκειται για έκταση λίαν αβαθή - που προβάλλει το μητρικό πέτρωμα - βραχώδη και ως εκ τούτου έχει εκκληρωθεί και πραγματοποιηθεί ο σκοπός για τον οποίο έχει κηρυχθεί αναδασωτέα.

Η ανωτέρω έκταση των 2.025 τ.μ. που αποτελεί τμήμα μεγαλύτερης έκτασης (28.026) τ.μ., που έχει κηρυχθεί αναδασωτέα με την (3) σχετική αναφερόμενη πράξη του Υπουργείου Γεωργίας και προσδιορίζεται από τα στοιχεία (Α-Β-Γ-Δ-Α) όπως φαίνεται στο συνημμένο τοπογραφικό διάγραμμα του Πολιτικού Μηχανικού Δημητρίου Τεριάκη το οποίο αποτελεί αναπόσπαστο μέρος της αποφάσεως αυτής και έχει όρια:

Ανατολικά: αναδασωτέα έκταση.

Δυτικά: Αναδασωτέα έκταση.

Βόρεια: Αναδασωτέα έκταση.

Νότια: Αναδασωτέα έκταση.

Η απόφαση αυτή να δημοσιευθεί στην Εφημερίδα της Κυβερνήσεως.

Τρίπολη, 29 Ιανουαρίου 1998

Ο Γεν. Γραμματέας
ΑΝΤΩΝΗΣ ΜΑΤΣΙΓΚΟΣ

ΠΟΛΕΟΔΟΜΙΑ
ΑΠΟΦΑΣΕΙΣ

Αριθ. 45/97

(3)

Τροποποίηση ρυμοτομικού σχεδίου Δ. Πατρέων.

Ο ΝΟΜΑΡΧΗΣ ΑΧΑΪΑΣ

Έχοντας υπόψη:

1. Το Ν.Δ. της 17.7.1923 «περί σχεδίων πόλεων και κωμών του κράτους» και ειδικότερα τα άρθρα 3 και 70.
2. Τον Α.Ν. 314/1968 (ΦΕΚ 47/Α) όπως τροποποιήθηκαν και συμπληρώθηκαν με το υπ' αριθμ. 1018/71 Ν. Διάταγμα (ΦΕΚ 220/Α) και με την παρ. 3 του άρθρου 34 του Ν. 1577/85 (ΦΕΚ 210/Α).
3. Τις διατάξεις του με αριθ. 183/1986 Π. Διατ/τος (ΦΕΚ 70/Α) και ειδικότερα το άρθρο 1 παρ. 1.
4. Τις με αριθμ. 553/97-447/96 γνωμοδότηση Δ. Πατρέων.
5. Το με αριθ. 21/19.9.97 πρακτικό όπου η γνωμοδότηση του Σ.Χ.Ο.Π. Νομ. Αχαΐας, αποφασίζουμε:

Άρθρο 1

Εγκρίνεται η τροποποίηση του ρυμοτομικού σχεδίου και τροποποιούμε το Ο.Τ. 1966 αναγνωρίζοντας την πάροδο ΕΔ55 και κοινόχρηση εγκ. οδός κατά μήκος του οικ. τετραγώνου.

Η τροποποίηση αυτή αναλυτικά φαίνεται στο με κλίμακα 1:200 τοπογραφικό διάγραμμα που συνοδεύει την παρούσα απόφαση και είναι αναπόσπαστο τμήμα αυτής.

Άρθρο 2

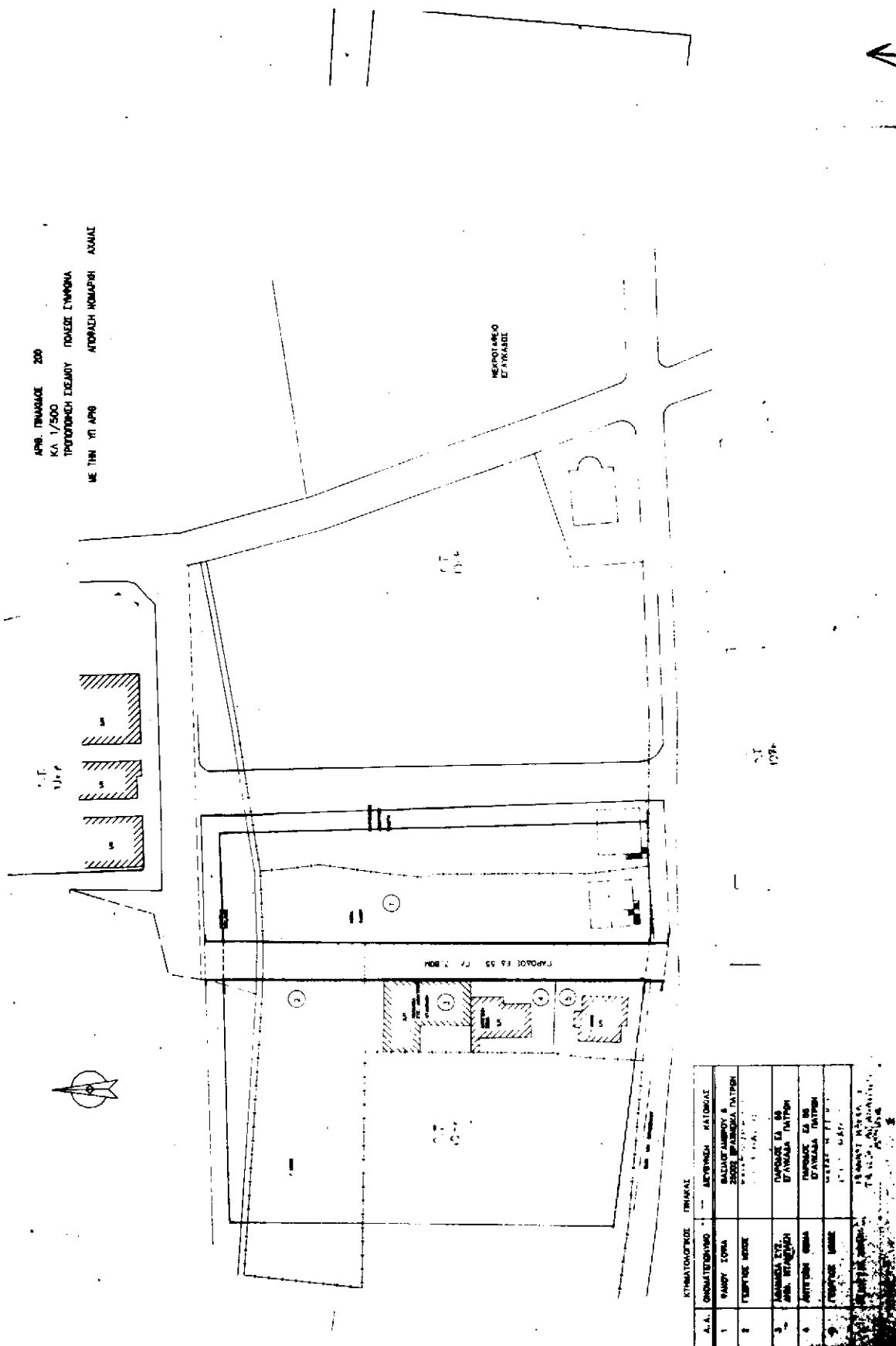
Η παρούσα τροποποίηση δεν επιβαρύνει τον κρατικό προϋπολογισμό.

Άρθρο 4

Η ισχύς της παρούσας απόφασης αρχίζει από την ημέρα δημοσίευσής στην Εφημερίδα της Κυβερνήσεως.

Πάτρα, 12 Ιανουαρίου 1998

Ο Νομάρχης
ΕΥΣΤ. ΑΘΑΝΑΣΟΠΟΥΛΟΣ ΣΕΡΕΤΗΣ



ΑΡ. ΠΡΩΤΟΚΟΛΛΗΣ 209
 ΚΑ 1/500
 ΠΡΟΤΥΠΟΤΗΤΕΣ ΕΚΣΤΑΣΟΥ ΠΟΛΙΤΕΣ ΕΥΜΟΡΦΙΑ
 ΜΕ ΤΗΝ ΥΠ ΑΡ.Π. ΑΠΟΡΑΦΗ ΚΟΜΑΡΩΝ ΑΣΜΑΤ

ΚΥΜΑΤΟΓΡΑΦΟ ΠΙΝΑΚΑΣ

Α.Α.	ΟΝΟΜΑΤΕΛΕΓΧΟ	ΛΕΥΚΩΝ ΚΑΤΟΙΚΙΑΣ
1	ΠΑΡΟΥΣΙΑ	ΚΑΤΟΙΚΙΑΣ ΚΑΙ ΚΑΤΟΙΚΙΑΣ ΚΑΤΕΡΑΣ
2	ΚΑΤΟΙΚΙΑΣ ΚΑΙ ΚΑΤΟΙΚΙΑΣ	ΚΑΤΟΙΚΙΑΣ ΚΑΙ ΚΑΤΟΙΚΙΑΣ ΚΑΤΕΡΑΣ
3	ΚΑΤΟΙΚΙΑΣ ΚΑΙ ΚΑΤΟΙΚΙΑΣ	ΚΑΤΟΙΚΙΑΣ ΚΑΙ ΚΑΤΟΙΚΙΑΣ ΚΑΤΕΡΑΣ
4	ΚΑΤΟΙΚΙΑΣ ΚΑΙ ΚΑΤΟΙΚΙΑΣ	ΚΑΤΟΙΚΙΑΣ ΚΑΙ ΚΑΤΟΙΚΙΑΣ ΚΑΤΕΡΑΣ
5	ΚΑΤΟΙΚΙΑΣ ΚΑΙ ΚΑΤΟΙΚΙΑΣ	ΚΑΤΟΙΚΙΑΣ ΚΑΙ ΚΑΤΟΙΚΙΑΣ ΚΑΤΕΡΑΣ

ΕΚΔΟΣΗ 1974

ΕΘΕΡΡΗΘ
 ΠΑΤΡΑ
 ΑΝΤΙΠΕΡΙΦΕΡΕΙΑΡΧΗΣ
 ΚΑΙ ΑΝΤΙΠΕΡΙΦΕΡΕΙΑΡΧΗ
 ΚΑΙ ΑΝΤΙΠΕΡΙΦΕΡΕΙΑΡΧΗ
 ΚΑΙ ΑΝΤΙΠΕΡΙΦΕΡΕΙΑΡΧΗ



ΔΗΜΟΣ ΠΑΤΡΕ
 ΣΥΜΦΩΝΑ ΜΕ ΤΟ ΠΡΟΤΥΠΟ - ΕΣΦΑΡΙΣΤΗΝ

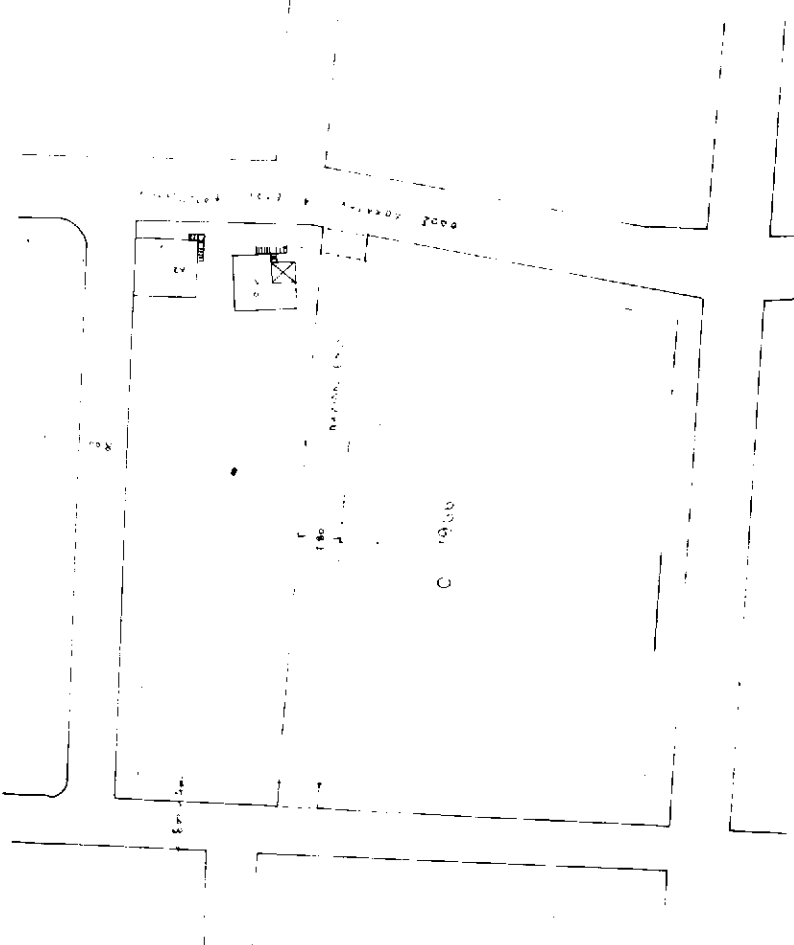
Α) ΠΡΟΒΛΗΤΗ ΤΩΝ ΕΣΦΑΡΙΣΤΩΝ ΠΕ ΤΗΣ ΒΗ ΑΡΘΡΟΥ
 ΕΚΚΛ. 45 Δ 11196 ΟΠΙΣΘΙΟΥΣ ΤΩΝ ΔΗΜΟΤΙΩΝ
 ΣΧΕΔΙΑΣΜΩΝ

Β) ΣΥΝΕΤΑΚΤΗ ΤΩΝ Π.Δ. ΤΩΝ 3/4/1979 ΟΦΕΙ
 ΤΩΝ ΑΝΤΙΠΕΡΙΦΕΡΕΙΑΡΧΩΝ
 ΔΕ ΤΩΝ ΑΝΤΙΠΕΡΙΦΕΡΕΙΑΡΧΩΝ ΚΑΙ ΤΩΝ ΑΝΤΙΠΕΡΙΦΕΡΕΙΑΡΧΩΝ
 ΤΩΝ ΑΝΤΙΠΕΡΙΦΕΡΕΙΑΡΧΩΝ ΚΑΙ ΤΩΝ ΑΝΤΙΠΕΡΙΦΕΡΕΙΑΡΧΩΝ
 ΤΩΝ ΑΝΤΙΠΕΡΙΦΕΡΕΙΑΡΧΩΝ

16-1-1978

Ο ΑΝΤΙΠΕΡΙΦΕΡΕΙΑΡΧΗΣ
 ΚΑΙ ΑΝΤΙΠΕΡΙΦΕΡΕΙΑΡΧΗΣ
 ΚΑΙ ΑΝΤΙΠΕΡΙΦΕΡΕΙΑΡΧΗΣ

ΑΠΟΣΤΑΣΙΑ ΑΠΟ ΤΙΣ ΠΙΝΑΚΙΔΕΣ 190-200
 ΤΗΣ ΜΕΤΡΗΣΕΩΣ ΠΛΑΝΩΝ - Β
 ΚΑΙ 1500



Λ

ΑΝΑΚΟΙΝΩΣΕΙΣ

Αριθ. 5745/97 (4)
Ειδοποίηση παρακατάθεσης αποζημίωσης ρυμοτομηθείσας έκτασης στις οδούς Κιλκίς και Μπιζανίου του Δήμου Περιστερίου Ν. Αθηνών.

Ο ΔΗΜΑΡΧΟΣ ΠΕΡΙΣΤΕΡΙΟΥ

Ανακοινώνει ότι κατέθεσε στο Ταμείο Παρακαταθηκών και Δανείων το ποσό των (2.431.000) δρχ. για αποζημίωση λόγω αναγκαστικής απαλλοτρίωσης του ρυμοτομουμένου ακινήτου των εικαζομένων δικαιούχων σύμφωνα με την 59/89 πράξη αναλογισμού της Πολεοδομίας Δυτικής Αττικής, ως προς την τιμή μονάδος αποζημίωσης καθορισθείσης με τη 259/96 απόφ. Δημ. Συμβουλίου.

Το υπ' αριθμ. 3.615/30.1.97 εκδοθέν γραμμάτιο συστάσεως παρακαταθήκης του Τ.Π. & Δ., (Πρώτο ακριβές αντίγραφο) κατετέθη στη συμβολαιογράφο Περιστερίου Α. Νάστου συντελεσθείσης της υπ' αριθμ. 5.745/97 πράξης κατάθεσης γραμματίου σύστασης παρακαταθήκης.

Η ως άνω αποζημίωση να αποδοθεί στους δικαστικώς αναγνωρισθησόμενους δικαιούχους.

Περιστέρι, 2 Φεβρουαρίου 1998

Ο Αντιδήμαρχος
Γ. ΙΩΑΝΝΟΥ

Αριθ. 5743/97 (5)
Ειδοποίηση παρακατάθεσης αποζημίωσης ρυμοτομηθείσας έκτασης στην οδό Θεοφράστου του Δήμου Περιστερίου Ν. Αθηνών.

Ο ΔΗΜΑΡΧΟΣ ΠΕΡΙΣΤΕΡΙΟΥ

Ανακοινώνει ότι κατέθεσε στο Ταμείο Παρακαταθηκών και Δανείων το ποσό των (20.763.580) δρχ. για αποζημίωση λόγω αναγκαστικής απαλλοτρίωσης του ρυμοτομουμένου ακινήτου των εικαζομένων δικαιούχων σύμφωνα με την 57/88 πράξη αναλογισμού της Πολεοδομίας Δυτικής Αττικής, ως προς την τιμή μονάδος αποζημίωσης καθορισθείσης με την 218/1996 απόφαση του Μονομελούς Πρωτοδικείου Αθηνών.

Το υπ' αριθ. 3759/21.5.96 εκδοθέν γραμμάτιο συστάσεως παρακαταθήκης του Τ.Π. και Δ., (Πρώτο ακριβές αντίγραφο) κατετέθη στην συμβολαιογράφο Περιστερίου Α. Νάστου συντελεσθείσης της υπ' αριθ. 5.743/97 πράξης κατάθεσης γραμματίου σύστασης παρακαταθήκης.

Η ως άνω αποζημίωση να αποδοθεί στους δικαστικώς αναγνωρισθησόμενους δικαιούχους.

Περιστέρι, 2 Φεβρουαρίου 1998

Ο Αντιδήμαρχος
Γ. ΙΩΑΝΝΟΥ

Αριθ. 5744/97 (6)
Ειδοποίηση παρακατάθεσης αποζημίωσης ρυμοτομηθείσας έκτασης στις οδούς Νέδωντος και Χαλκοκονδύλη του Δήμου Περιστερίου Ν. Αθηνών.

Ο ΔΗΜΑΡΧΟΣ ΠΕΡΙΣΤΕΡΙΟΥ

Ανακοινώνει ότι κατέθεσε στο Ταμείο Παρακαταθηκών και Δανείων το ποσό των (6.720.000) δρχ. για αποζημίωση λόγω αναγκαστικής απαλλοτρίωσης του ρυμοτομουμέ-

νου ακινήτου των εικαζομένων δικαιούχων σύμφωνα με την 22/92 πράξη αναλογισμού της Πολεοδομίας Δυτικής Αττικής, ως προς την τιμή μονάδος αποζημίωσης καθορισθείσης με την 102/1996 απόφαση του Μονομελούς Πρωτοδικείου Αθηνών.

Το υπ' αριθ. 3709/17.4.97 εκδοθέν γραμμάτιο συστάσεως παρακαταθήκης του Τ.Π. και Δ., (Πρώτο ακριβές αντίγραφο) κατετέθη στην συμβολαιογράφο Περιστερίου Α. Νάστου συντελεσθείσης της υπ' αριθ. 5.744/97 πράξης κατάθεσης γραμματίου σύστασης παρακαταθήκης.

Η ως άνω αποζημίωση να αποδοθεί στους δικαστικώς αναγνωρισθησόμενους δικαιούχους.

Περιστέρι, 2 Φεβρουαρίου 1998

Ο Αντιδήμαρχος
Γ. ΙΩΑΝΝΟΥ

Αριθ. 5742/97 (7)
Ειδοποίηση παρακατάθεσης αποζημίωσης ρυμοτομηθείσας έκτασης στη οδό Αππιανού του Δήμου Περιστερίου Ν. Αθηνών.

Ο ΔΗΜΑΡΧΟΣ ΠΕΡΙΣΤΕΡΙΟΥ

Ανακοινώνει ότι κατέθεσε στο Ταμείο Παρακαταθηκών και Δανείων το ποσό των (1.000.000) δρχ. για αποζημίωση λόγω αναγκαστικής απαλλοτρίωσης του ρυμοτομουμένου ακινήτου των εικαζομένων δικαιούχων σύμφωνα με την 90/74 πράξη αναλογισμού της Πολεοδομίας Αιγάλεω, ως προς την τιμή μονάδος αποζημίωσης καθορισθείσης με την 504/95 απόφαση του Δημ. Συμβουλίου.

Το υπ' αριθ. 3348/6.8.96 εκδοθέν γραμμάτιο συστάσεως παρακαταθήκης του Τ.Π. και Δ., (Πρώτο ακριβές αντίγραφο) κατετέθη στην συμβολαιογράφο Περιστερίου Α. Νάστου συντελεσθείσης της υπ' αριθ. 5.742/97 πράξης κατάθεσης γραμματίου σύστασης παρακαταθήκης.

Η ως άνω αποζημίωση να αποδοθεί στους δικαστικώς αναγνωρισθησόμενους δικαιούχους.

Περιστέρι, 2 Φεβρουαρίου 1998

Ο Αντιδήμαρχος
Γ. ΙΩΑΝΝΟΥ

Αριθ. 5741/97 (8)
Ειδοποίηση παρακατάθεσης αποζημίωσης ρυμοτομηθείσας έκτασης στη οδό Ηρακλειδών του Δήμου Περιστερίου Ν. Αθηνών.

Ο ΔΗΜΑΡΧΟΣ ΠΕΡΙΣΤΕΡΙΟΥ

Ανακοινώνει ότι κατέθεσε στο Ταμείο Παρακαταθηκών και Δανείων το ποσό των (1.225.000) δρχ. για αποζημίωση λόγω αναγκαστικής απαλλοτρίωσης του ρυμοτομουμένου ακινήτου των εικαζομένων δικαιούχων σύμφωνα με την 37/87 πράξη αναλογισμού της Πολεοδομίας Δυτικής Αττικής, ως προς την τιμή μονάδος αποζημίωσης καθορισθείσης με την 194/94 απόφαση του Μονομελούς Πρωτοδικείου Αθηνών.

Το υπ' αριθ. 3347/6.8.96 εκδοθέν γραμμάτιο συστάσεως παρακαταθήκης του Τ.Π. και Δ., (Πρώτο ακριβές αντίγραφο) κατετέθη στην συμβολαιογράφο Περιστερίου Α. Νάστου συντελεσθείσης της υπ' αριθ. 5.741/97 πράξης κατάθεσης γραμματίου σύστασης παρακαταθήκης.

Η ως άνω αποζημίωση να αποδοθεί στους δικαστικώς αναγνωρισθησομένους δικαιούχους.

Περιστέρι, 2 Φεβρουαρίου 1998

Ο Αντιδήμαρχος
Γ. ΙΩΑΝΝΟΥ

Αριθ. 5740/97

(9)

Ειδοποίηση παρακατάθεσης αποζημίωσης ρυμοτομηθείσης έκτασης στη οδό Επικούρου του Δήμου Περιστερίου Ν. Αθηνών.

Ο ΔΗΜΑΡΧΟΣ ΠΕΡΙΣΤΕΡΙΟΥ

Ανακοινώνει ότι κατέθεσε στο Ταμείο Παρακαταθηκών και Δανείων το ποσό των (1.149.750) δρχ. για αποζημίωση λόγω αναγκαστικής απαλλοτρίωσης του ρυμοτομουμέ-

νου ακινήτου των εικαζομένων δικαιούχων σύμφωνα με την 42/91 πράξη αναλογισμού της Πολεοδομίας Δυτικής Αττικής, ως προς την τιμή μονάδος αποζημίωσης καθορισθείσης με την 1446/95 απόφασης του Μονομελούς Πρωτοδικείου Αθηνών.

Το υπ' αριθ. 3388/3.9.96 εκδοθέν γραμμάτιο συστάσεως παρακαταθήκης του Τ.Π. και Δ., (Πρώτο ακριβές αντίγραφο) κατετέθη στην συμβολαιογράφο Περιστερίου Α. Νάστου συντελεσθείσης της υπ' αριθ. 5.740/97 πράξης κατάθεσης γραμματίου σύστασης παρακαταθήκης.

Η ως άνω αποζημίωση να αποδοθεί στους δικαστικώς αναγνωρισθησομένους δικαιούχους.

Περιστέρι, 2 Φεβρουαρίου 1998

Ο Αντιδήμαρχος
Γ. ΙΩΑΝΝΟΥ