



04008222010980012



7831

ΕΦΗΜΕΡΙΣ ΤΗΣ ΚΥΒΕΡΝΗΣΕΩΣ

ΤΗΣ ΕΛΛΗΝΙΚΗΣ ΔΗΜΟΚΡΑΤΙΑΣ

ΤΕΥΧΟΣ ΤΕΤΑΡΤΟ

Αρ. Φύλλου 822

20 Οκτωβρίου 1998

ΠΕΡΙΕΧΟΜΕΝΑ**ΑΠΑΛΟΤΡΙΩΣΕΙΣ****ΑΠΟΦΑΣΕΙΣ**

Επικύρωση έκθεσης καθορισμού ορίων αιγιαλού - παραλίας στη παραλιακή περιοχή «ΒΑΘΕΙΑ ΛΑΓΚΑΔΑ» Ξηροκάμπου Νήσου Λέρου 1

ΠΟΛΕΟΔΟΜΙΑ**ΑΠΟΦΑΣΕΙΣ**

Τροποποίηση εγκεκριμένου ρυμοτομικού σχεδίου πόλεως Πατρών μεταξύ του χώρου Α Νεκροταφείου και των οδών Λαμίας Φλωρίνης, Ξάνθης 2

ΑΠΑΛΟΤΡΙΩΣΕΙΣ**ΑΠΟΦΑΣΕΙΣ**

Αριθ. 1066192/4545/Β0010 (1)

Επικύρωση έκθεσης καθορισμού ορίων αιγιαλού - παραλίας στη παραλιακή περιοχή «ΒΑΘΕΙΑ ΛΑΓΚΑΔΑ» Ξηροκάμπου Νήσου Λέρου.

Ο ΥΠΟΥΡΓΟΣ ΟΙΚΟΝΟΜΙΚΩΝ

Έχοντας υπόψη:

1. Τις διατάξεις του Ν. 3200/55 «περί διοικητικής αποκεντρώσεως» όπως αυτές τροποποιήθηκαν και ισχύουν σήμερα με τα ΝΔ 532/70, ΒΔ 704/70, ΒΔ 705/70, ΒΔ 192/72, ΠΔ 71/84, ΠΔ 347/86, Ν. 2026/92 και ΠΔ 97/93.

2. Τις διατάξεις του ΚΔ 132/1929 «περί Κτηματολογικού Κανονισμού Δωδεκανήσου» που διατηρήθηκε σε ισχύ με το άρθρο 8 Ν. 510/1947.

3. Τις διατάξεις του ΑΝ 2344/40 «περί αιγιαλού και παραλίας» όπως έχουν τροποποιηθεί και συμπληρωθεί μεταγενέστερα.

4. Τις διατάξεις του ΝΔ 439/70 «περί συμπληρώσεως των διατάξεων περί αιγιαλού».

5. Τις διατάξεις του άρθρου 20 Ν. 719/77 «περί του τρόπου σύνταξης τοπογραφικών - υψομετρικών διαγραμμάτων από ιδιώτες μηχανικούς κ.λπ.».

6. Τις διατάξεις του άρθρου 100 ΠΔ 284/88 «περί συγκροτήσεως μεταξύ άλλων και της Επιτροπής καθορισμού ορίων αιγιαλού και θέσεων αμμοληψίας».

7. Το Δ 3090/646/1976 έγγραφο του Υπουργείου Οικονομικών «περί του στη Δωδεκάνησο ορίου αιγιαλού» σε συνδυασμό με τις 325/71 και 203/71 γνωμοδοτήσεις του Ν.Σ.Κ.

8. Την υπ' αριθ. 1078204/927/0006Α/6.8.1992 κοινή Υπουργική Απόφαση των Υπουργών Προεδρίας και Οικονομικών, με την οποία διατηρείται σε ισχύ η Επιτροπή καθορισμού ορίων αιγιαλού και θέσεων αμμοληψίας.

9. Τις διατάξεις του άρθρου 19 παράγραφος 5 ΑΝ 2344/95, του άρθρου 52 παράγραφος 6 Ν. 2218/94, του άρθρου 4 παράγραφος 7 του Ν. 2240/94, δυνάμει των οποίων αρμοδιότητες του Υπουργείου Οικονομικών που είχαν μεταβιβασθεί στους Νομάρχες, ανήκουν στον Περιφερειακό Διευθυντή, σε συνδυασμό με αυτές του άρθρου 14 παράγραφος 2 του Ν. 2399/96 με τις οποίες προβλέπεται η κατάργηση των θέσεων των Περιφερειακών Διευθυντών, οι αρμοδιότητες πλέον του οποίου περιήλθαν στον Γενικό Γραμματέα της Περιφέρειας και ασκούνται από τον Αναπληρωτή Περιφερειακό Διευθυντή.

10. Τις διατάξεις του τέταρτου εδαφίου της παραγράφου 2 του άρθρου 1 και της παραγράφου 6 του ίδιου άρθρου του Ν. 2503/97 «Διοίκηση, οργάνωση στελέχωση της Περιφέρειας, ρύθμιση θεμάτων για την τοπική αυτοδιοίκηση και άλλες διατάξεις (ΦΕΚ 107/Α), σύμφωνα με τις οποίες οι Περιφερειακές Υπηρεσίες του Υπουργείου Οικονομικών, που συγκροτούσαν την Περιφερειακή Διοίκηση του Νομού ή Νομαρχίας, δεν υπήχθησαν στην ενιαία οργανική μονάδα της Περιφέρειας ούτε καταργήθηκαν, αλλά αποτελούν από 1.9.1997, υπηρεσίες του Υπουργείου Οικονομικών.

12. Την 1087903/1481/0006Β/28.8.1997 απόφαση Υπουργού Οικονομικών «περί μεταβίβασης αρμοδιοτήτων του Υπουργού Οικονομικών στους Προϊσταμένους των Περιφερειακών Υπηρεσιών του Υπουργείου Οικονομικών, πλην Γ.Λ.Κ. και Γ.Χ.Κ.»

13. Την από 15.10.1997 έκθεση της κατά το άρθρο 100 ΠΔ 284/88 αρμοδίας Επιτροπής καθορισμού ορίων αιγιαλού και παραλίας για τον καθορισμό ορίων αιγιαλού, στην περιοχή «ΒΑΘΕΙΑ ΛΑΓΚΑΔΑ» Ξηροκάμπου Νήσου Λέρου,

επισπεύδοντας ΔΗΜΗΤΡΙΟΥ - ΝΕΣΤΟΡΑ ΧΑΡΙΝΟΥ του ΔΗΜΗΤΡΙΟΥ.

14. Το από Απρίλιο 1997 τοπογραφικό υψομετρικό διάγραμμα κλίμακας 1:500, αποτελούμενο από δύο πινακίδες που συντάχθηκε από τον Τοπογράφο Μηχανικό Χ. ΒΑΞΕΒΑΝΕΡΗ, στο οποίο εμφανίζεται η περιοχή «ΒΑΘΕΙΑ ΛΑΓΚΑΔΑ» Ξηροκάμπου Νήσου Λέρου. Στο τοπογραφικό αυτό χαράχθηκε με κόκκινη συνεχόμενη πολυγωνική γραμμή η οριογραμμή του αιγιαλού με στοιχεία (P1, P2, P3, P4', P4, P5,.....P23), ενώ δεν χαράχθηκε οριογραμμή παραλίας σύμφωνα με την ΚΔ 132/1929 επειδή το όριο του αιγιαλού τέμνει τα προς την θάλασσα όρια των ιδιοκτησιών (ιδιωτικών και δημοσίου).

15. Το με αριθμό Φ.544.5/442/98/Σ.460/6.4.1998 έγγραφο του Γενικού Επιτελείου Ναυτικού με το οποίο συμφωνεί με τα καθορισθέντα από την επιτροπή όρια, αποφασίζει:

Επικυρώνει την από 15.10.1997 έκθεση της κατά το άρθρο 100 ΠΔ 284/88 αρμόδιας Επιτροπής περί χάραξης των ορίων αιγιαλού στην παραλιακή περιοχή «ΒΑΘΕΙΑ ΛΑΓΚΑΔΑ» Ξηροκάμπου Νήσου Λέρου, καθώς επίσης και το από Απρίλιο έτους 1997 σχετικό με την χάραξη τοπογραφικό - υψομετρικό διάγραμμα, κλίμακας 1:500, σε δύο πινακίδες, το οποίο συντάχθηκε από τον Τοπογράφο Μηχανικό Χ. ΒΑΞΕΒΑΝΕΡΗ.

Στο τοπογραφικό αυτό διάγραμμα, χαράχθηκε από την εν λόγω Επιτροπή, όπως πιο πάνω αναφέρεται, η οριογραμμή του αιγιαλού με κόκκινη συνεχόμενη πολυγωνική γραμμή με στοιχεία (P1, P2, P3, P4', P4,P23 με εξάρτηση των κορυφών αυτής από το Κρατικό Τριγωνομετρικό Δίκτυο, όπως αυτές εμφανίζονται σε πίνακα στο ίδιο τοπογραφικό διάγραμμα.

Οριογραμμή παραλίας δεν χαράχθηκε σύμφωνα με τις διατάξεις του ΚΔ 132/1929 επειδή το όριο του αιγιαλού τέμνει τα προς την θάλασσα όρια των ιδιοκτησιών (ιδιωτικών και δημοσίου).

Ο καθορισμός αυτός γίνεται για πρώτη φορά στην συγκεκριμένη περιοχή και προς εξυπηρέτηση των σκοπών των διατάξεων του άρθρου 1 ΝΔ 439/70 σε συνδυασμό με τις οδηγίες του Υπουργείου Οικονομικών ως η Δ. 3090/646/1976 διαταγή του.

Η παρούσα απόφαση μαζί με την έκθεση και το τοπογραφικό διάγραμμα να δημοσιευθούν στην Εφημερίδα της Κυβερνήσεως.

Αθήνα, 30 Σεπτεμβρίου 1998

Με εντολή Υπουργού
Ο Γενικός Δ/ντής Δημ. Περιουσίας και Εθν. Κληρ/των
ΠΑΝΑΓΙΩΤΗΣ ΠΙΛΑΤΗΣ

ΕΚΘΕΣΗ

ΕΠΙΤΡΟΠΗΣ ΚΑΘΟΡΙΣΜΟΥ ΤΩΝ ΟΡΙΩΝ ΑΙΓΙΑΛΟΥ
ΚΑΙ ΠΑΡΑΛΙΑΣ αρθρ. 74 Π.Δ. 284/88

Για τον καθορισμό για πρώτη φορά των οριογραμμών αιγιαλού και παραλίας στη θέση «Βαθεία Λαγκάδα» της περιοχής Ξηροκάμπου νήσου Λέρου.

Στη Λέρο σήμερα 15.10.97 οι υπογεγραμμένοι:

1. ΑΛΕΞΑΝΔΡΟΣ ΟΙΚΟΝΟΜΟΥ Πρ/νος ΔΟΥ Λέρου.
2. ΑΡΙΣΤΟΤΕΛΗΣ ΣΑΛΒΑΝΟΣ Λιμενάρχης Λέρου
3. ΝΙΚΟΛΑΟΣ ΖΕΡΒΟΣ Προϊστάμενος Τμήματος Υποδομών και Τεχν. Έργων Επαρχείου Καλύμνου που αποτελούν την επιτροπή καθορισμού των ορίων του αιγιαλού και της παραλίας σύμφωνα με το άρθρο 100 του Π.Δ. 284/88 και της απόφασης της Νομαρχίας Δωδεκανήσου (παρ. 1 άρθρ. 63 του Π.Δ. 284/88), που συγκλήθηκε με την με αριθμ. 4443/30.9.97 εντολή του Προέδρου της, μεταβήκαμε επιτόπου στην προαναφερόμενη περιοχή και έχοντας υπόψη:

1. Την από 1373/30.4.97 αίτηση του ΔΗΜΗΤΡΙΟΥ - ΝΕΣΤΟΡΑ ΧΑΡΙΝΟΥ του ΑΝΑΣΤΑΣΙΟΥ με την οποία ζητείται ο καθορισμός των ορίων του αιγιαλού και της παραλίας στην ανωτέρω περιοχή.

2. Το υπό του Χ. ΒΑΞΕΒΑΝΕΡΗ, ΑΓΡ/ΜΟΥ ΤΟΠ/ΦΟΥ ΜΗΧΑΝΙΚΟΥ, συνταχθέν τοπογραφικό και υψομετρικό διάγραμμα με ημερομηνία Απρίλιος 1997 σε δύο (2) πινακίδες και κλίμακα 1:500 ελεγμένο για την ακρίβεια της αποτύπωσης από τον ΝΙΚΟΛΑΟ ΖΕΡΒΟ Προϊστάμενο Τμήμ. Υποδ. και Τεχν. Έργων Επαρχείου Καλύμνου στις 25 Σεπτεμβρίου 1997 όπως ορίζει το άρθρο 20 του Ν. 719/77.

3. Τις διατάξεις του Ν. 1337/83 και του Α.Ν. 2344/40 όπως αυτός τροποποιήθηκε καθώς και τη σχετική με αυτόν Δικαστηριακή και Διοικητική Νομολογία.

4. Την από την επιτόπια μετάβαση σχηματισθείσα αντίληψη για το πλάτος της βρεχόμενης ζώνης της Ξηράς και τη μορφολογία του εδάφους της ακτής αποτελούμενης από βραχώδεις εκτάσεις αποφασίζει:

1. Καθορίζει επί του ως άνω τοπογραφικού διαγράμματος:

α) Την οριογραμμή του αιγιαλού με κόκκινη συνεχή πολυγωνική γραμμή με κορυφές: P1, P2, P3, P4', P4, P5, P6, P7, P8, P9, P10, P11, P12, P13, P14, P15, P16, P17, P18, P19, P20, P21, P22, P23.

Οι εξασφαλίσεις των ως άνω κορυφών έγιναν με πολικές συντεταγμένες από τα ορισθέντα στην περιοχή σταθερά σημεία (ταμεντένια κολωνάκια) K1, K2, K3, K4, K5, K6, K7, K8, K9 K10.

Η Επιτροπή
Ο Πρόεδρος
ΑΛΕΞΑΝΔΡΟΣ ΟΙΚΟΝΟΜΟΥ
Τα μέλη
ΑΡΙΣΤΟΤΕΛΗΣ ΣΑΛΒΑΝΟΣ
ΝΙΚΟΛΑΟΣ ΖΕΡΒΟΣ

ΠΙΝΑΚΑΣ ΣΥΝΤΕΤΑΓΜΕΝΩΝ ΚΟΡΥΦΩΝ ΠΟΛΥΓΩΝΗΣ ΑΙΓΙΑΛΟΥ

| α/α | κ | γ | δ |
|-----|----------|-----------|-------|
| P1 | 7074,708 | 41771,687 | 14,91 |
| P2 | 7074,708 | 41771,687 | 14,91 |
| P3 | 7074,708 | 41771,687 | 14,91 |
| P4 | 7074,708 | 41771,687 | 14,91 |
| P5 | 7074,708 | 41771,687 | 14,91 |
| P6 | 7074,708 | 41771,687 | 14,91 |
| P7 | 7074,708 | 41771,687 | 14,91 |
| P8 | 7074,708 | 41771,687 | 14,91 |
| P9 | 7074,708 | 41771,687 | 14,91 |
| P10 | 7074,708 | 41771,687 | 14,91 |
| P11 | 7074,708 | 41771,687 | 14,91 |
| P12 | 7074,708 | 41771,687 | 14,91 |
| P13 | 7074,708 | 41771,687 | 14,91 |
| P14 | 7074,708 | 41771,687 | 14,91 |
| P15 | 7074,708 | 41771,687 | 14,91 |
| P16 | 7074,708 | 41771,687 | 14,91 |
| P17 | 7074,708 | 41771,687 | 14,91 |
| P18 | 7074,708 | 41771,687 | 14,91 |
| P19 | 7074,708 | 41771,687 | 14,91 |
| P20 | 7074,708 | 41771,687 | 14,91 |
| P21 | 7074,708 | 41771,687 | 14,91 |
| P22 | 7074,708 | 41771,687 | 14,91 |
| P23 | 7074,708 | 41771,687 | 14,91 |

ΠΙΝΑΚΑΣ ΣΥΝΤΕΤΑΓΜΕΝΩΝ ΣΤΑΘΕΡΩΝ ΣΗΜΕΙΩΝ

| α/α | κ | γ |
|-----|----------|-----------|
| K1 | 7559,944 | 41761,777 |
| K2 | 7577,659 | 41863,607 |
| K3 | 7572,891 | 41632,446 |
| K4 | 7550,042 | 41953,336 |
| K5 | 7489,525 | 41702,737 |
| K6 | 7405,673 | 41476,831 |
| K7 | 7385,748 | 41182,147 |
| K8 | 7346,092 | 41100,547 |
| K9 | 7243,671 | 40995,354 |


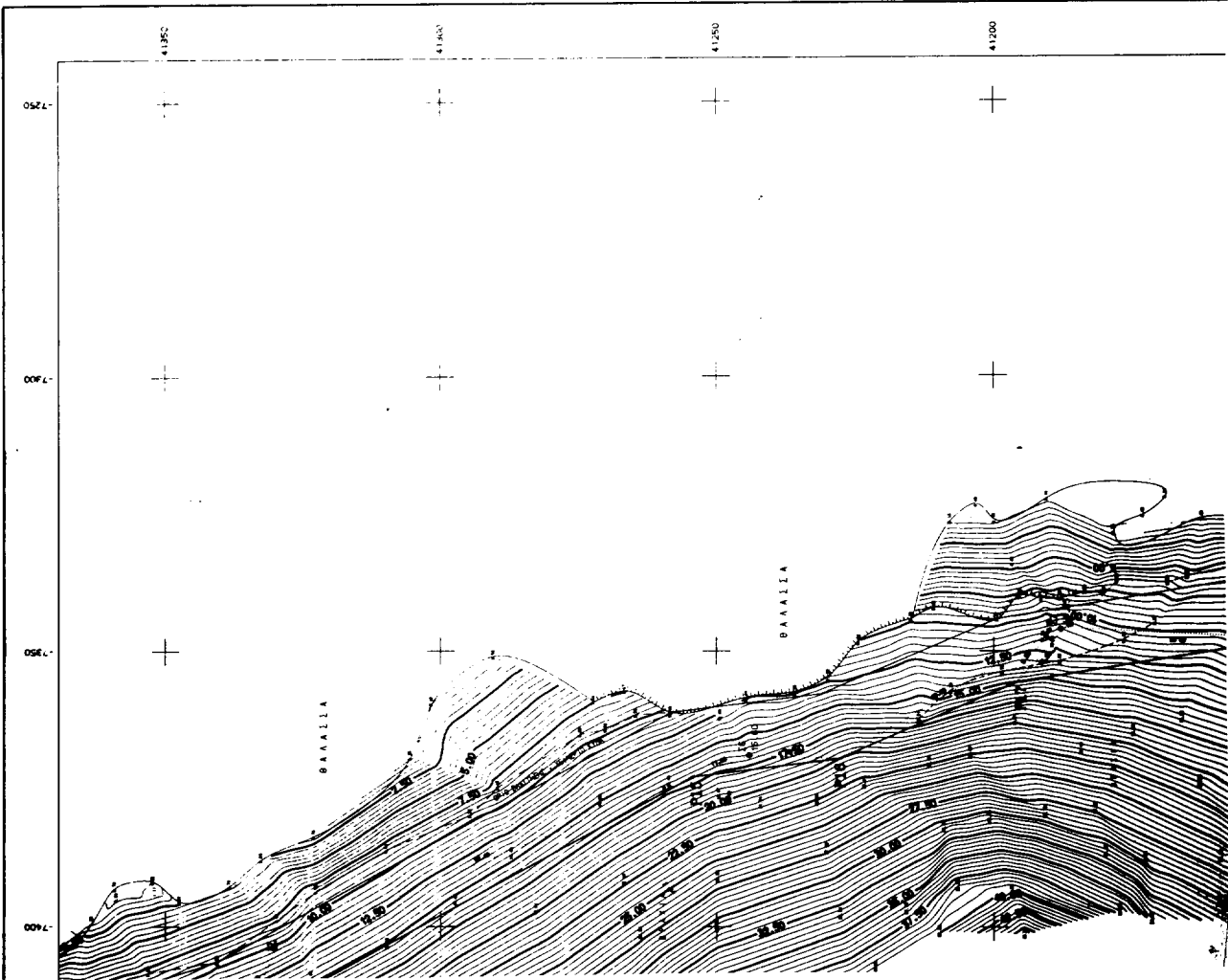
Υ Π Ο Μ Η Μ Α

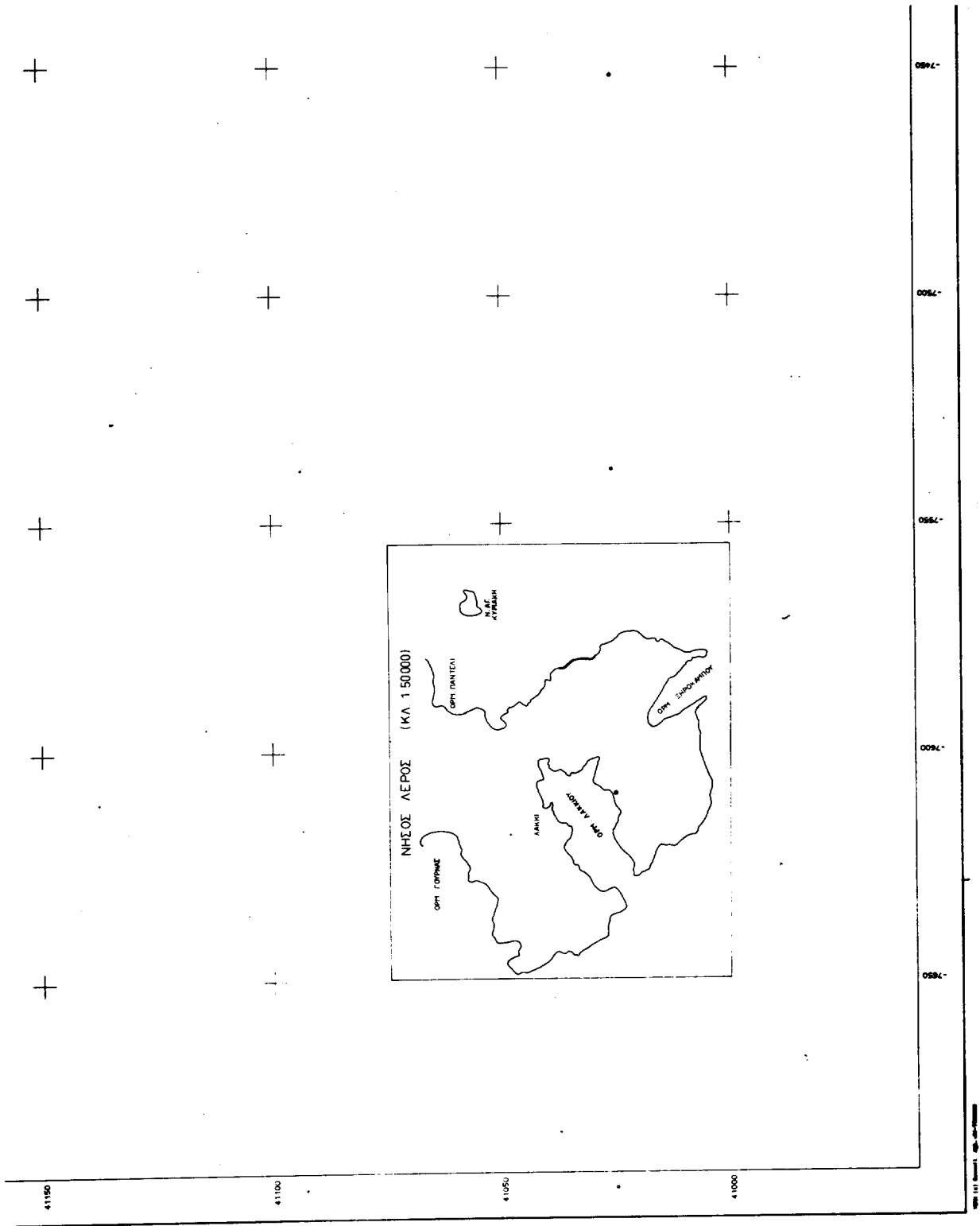
ΕΠΙΤΡΟΠΗΣ ΚΑΘΟΡΙΣΜΟΥ ΟΡΙΩΝ ΑΙΓΙΑΛΟΥ - ΠΑΡΑΛΙΑΣ

1. Το τοπογραφικό αυτό σκηνόγραμμα, την από 15/10/97.....
2. εκδότης της επιτροπής.
3. Οριογραμμή αιγιαλού:
4. Δεν έχει γίνει παλαιότερα καθορισμός ορίων αιγιαλού στην ίδια ή την παρακείμενη περιοχή.
5. Ο αιγιαλός βρίσκεται εκτός των ορίων οικισμού της Ήρασης ΛΕΡΟΥ.
6. Σε όλα σημεία η οριογραμμή του αιγιαλού φθάνει μέχρι των ορίων ιδιοκτησιών ή τις τέρνει, δεν λαμβάνεται οριογραμμή παρακείμενων ιδιοκτησιών, με εξαίρεση των ορίων Ιεράων Αρχαίων Καταγών. Παράλληλα καθορίζεται μέχρι του ορίου ιδιοκτησιών δημόσιας ή ιδιωτικής χρήσεως με το άρθρο 3 του ΚΑ 132/1979 όπου ο αιγιαλός δεν τέρνει, από την ιδιοκτησία.
7. Το τοπογραφικό διάγραμμα έχει συνταχθεί από τον Ιδρυτή Τοπογράφο Μηχανικό Βασίλειο Βαζιραντζή Καρλόλιου και ελέγχθηκε από το Πολυτεχνικό Γραφείο Καρλόλιου.

Ο ΠΡΟΕΔΡΟΣ

Μάρκος...15/10/97
ΜΕΛΗ



[Handwritten signature]
 ΓΕΩΓΡΑΦΙΚΟ ΓΡΑΦΕΙΟ
 ΥΠΟΥΡΓΕΙΟ ΓΕΩΡΓΙΑΣ
 ΚΑΙ ΒΙΟΤΕΧΝΙΑΣ

ΕΛΕΧΘΗΚΕ
 Ος προς την ασφάλεια της αποτύπωσης
 Νέπος, 25-9-97
 Ο Μηχανικός
[Handwritten signature]
 Γεωργίου Τροσκ
 Πύραυλος

ΥΠΟΜΝΗΜΑ
 --- ΟΡΙΟ ΒΛΑΣΤΗΣΗΣ - ΧΕΙΜΕΡΙΟ ΚΥΜΑ
 --- ΟΡΙΟ ΒΛΑΣΤΗΣΗΣ ΜΕ ΒΑΣΗ ΤΑ ΜΕΤΡΗΜΕΝΑ ΣΗΜΕΙΑ
 P1 - P2 - P3 ... P21 - P22 - P23 ΓΡΑΜΜΗ ΑΙΓΓΙΑΛΟΥ

ΛΗΜΟΣ ΛΕΡΟΥ
 ΕΠΑΡΧΙΑ ΚΑΛΥΜΝΟΥ
 ΝΟΜΑΡΧΙΑ ΔΟΔΕΚΑΝΗΣΟΥ

ΤΟΠΟΓΡΑΦΙΚΟ ΔΙΑΓΡΑΜΜΑ

ΚΑΘΟΡΙΣΜΟΣ ΑΙΓΓΙΑΛΟΥ-ΠΑΡΑΛΙΑΣ
 ΣΤΗ ΘΕΣΗ "ΒΑΘΕΙΑ ΛΑΓΚΑΔΑ"
 ΤΗΣ ΠΕΡΙΟΧΗΣ ΣΗΡΟΚΑΜΠΟΥ ΝΗΣΟΥ ΛΕΡΟΥ

ΚΛΙΜΑΚΑ
 1:500

ΕΠΙΣΤΑΣΙΑΙΟ

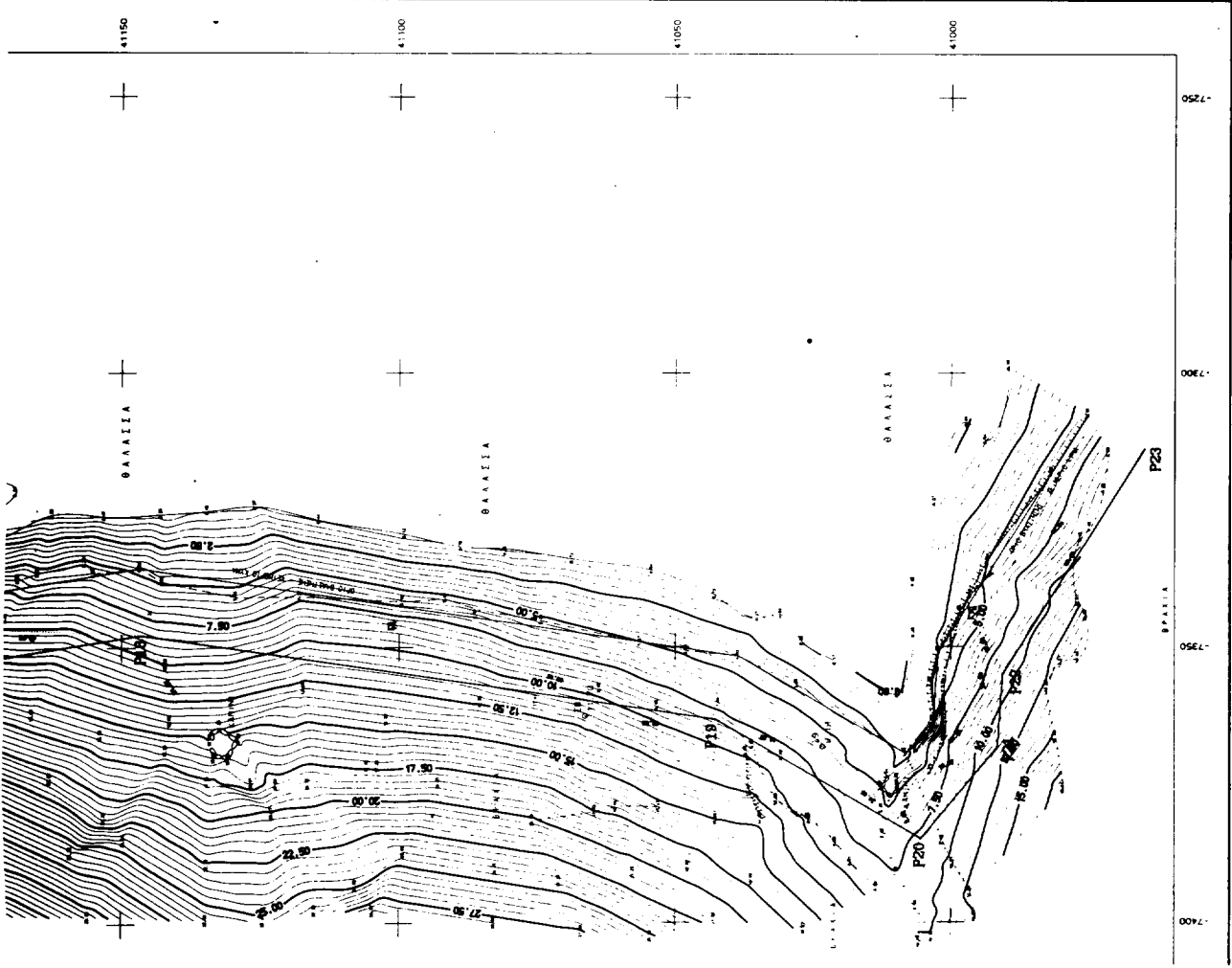
ΤΟΠΟΓΡΑΦΙΚΟ ΔΙΑΓΡΑΜΜΑ

ΥΠΟΜΝΗΜΑ
 ΥΠΟΜΝΗΜΑ Κ. ΒΑΣΙΛΙΑΝΟΥ
 Χ. ΒΑΛΕΡΙΑΝΟΥ
 ΤΟΠΟΓΡΑΦΟΣ ΜΗΚΑΝΟΛΟΓΟΣ
 ΠΑΡ. ΔΙ. ΣΑΡΑΝΤΕΣ 15102, 2507 2/97

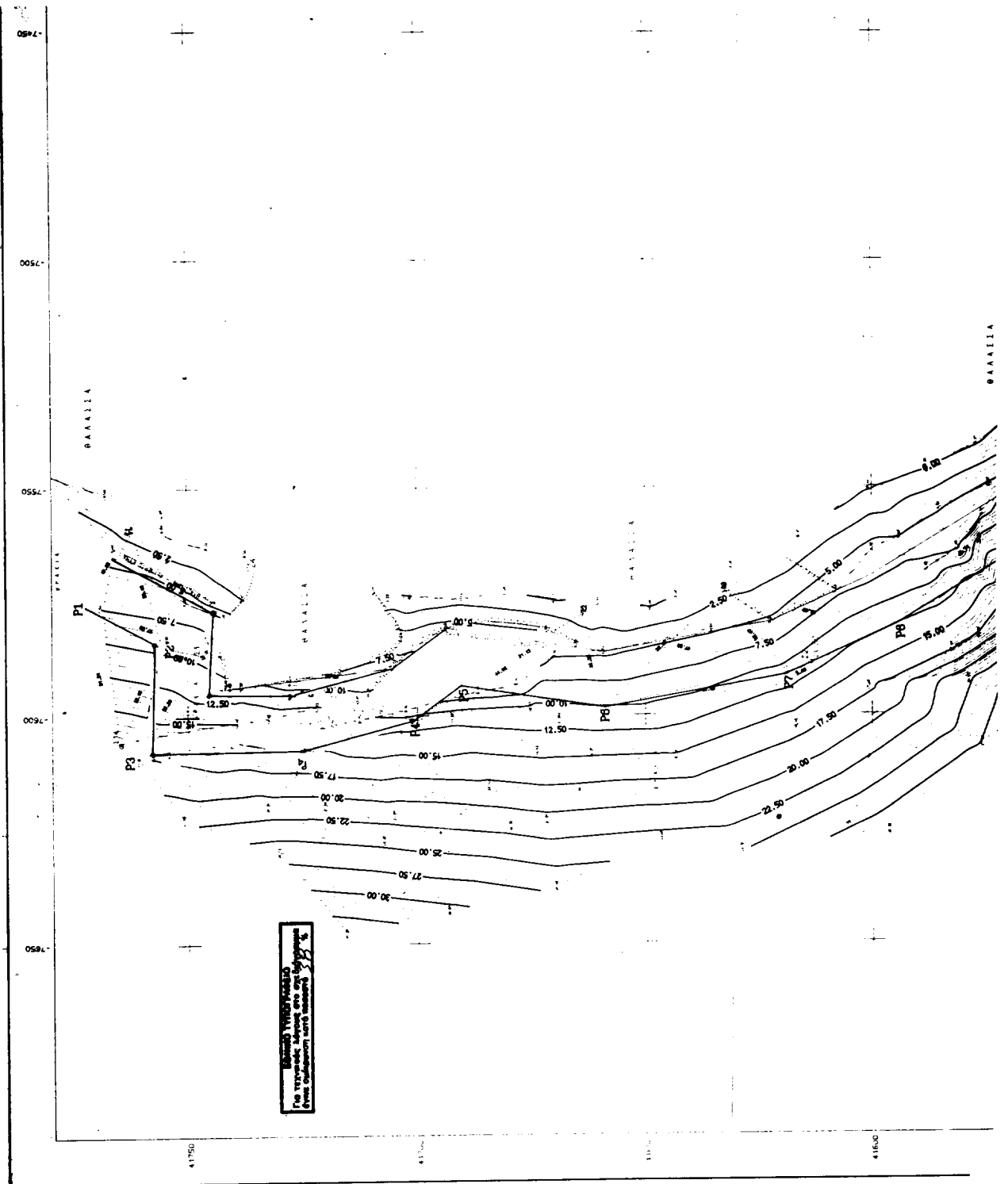
ΑΡ. ΣΧΕΔΙΟΥ
 1

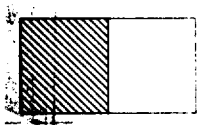
ΜΕΡΟΣ
 ΑΡΧΙΤΕΚΤΟΝΙΚΟ

| | |
|---------|----------------------|
| ΕΠΙΘΗΚΗ | Ο ΕΠΙΒΕΒΩΝ ΠΡΑΚΤΙΚΟΙ |
| ΕΛΕΓΧΟΣ | Ο ΠΡΟΪΚΤΗΜΕΝΟΣ |
| ΒΕΒΗΧΗ | Ο ΑΝΕΞΗΓΗΤΟΣ |
| ΕΓΚΡΙΣΗ | ΕΓΚΡΙΤΟΙ ΑΝΘΡΩΠΟΙ |



ΑΡΧΙΤΕΚΤΟΝΙΚΟ





ΠΙΝΑΚΑΣ ΣΥΝΤΕΤΑΓΜΕΝΩΝ ΚΟΡΥΦΩΝ ΠΟΛΥΓΩΝΙΜΗΣ ΑΙΓΙΑΛΟΥ

| α/α | X | Y | S (m) |
|-----|----------|-----------|-------|
| P1 | 7575,683 | 41772,096 | 13,48 |
| P2 | 7583,430 | 41757,088 | 21,85 |
| P3 | 7601,050 | 41700,898 | 21,85 |
| P4 | 7593,421 | 41690,439 | 12,95 |
| P5 | 7598,346 | 41658,960 | 31,86 |
| P6 | 7591,132 | 41618,558 | 41,04 |
| P7 | 7601,116 | 41584,378 | 69,06 |
| P8 | 7595,345 | 41549,917 | 67,36 |
| P9 | 7592,514 | 41494,917 | 47,72 |
| P10 | 7470,974 | 41459,104 | 48,83 |
| P11 | 7443,837 | 41413,376 | 12,45 |
| P12 | 7441,431 | 41412,839 | 80,69 |
| P13 | 7441,545 | 41335,761 | 92,81 |
| P14 | 7372,828 | 41254,430 | 26,71 |
| P15 | 7369,521 | 41227,925 | 34,90 |
| P16 | 7365,732 | 41195,864 | 49,34 |
| P17 | 7347,697 | 41146,572 | 40,77 |
| P18 | 7363,224 | 41042,961 | 48,83 |
| P19 | 7369,742 | 40984,142 | 21,64 |
| P20 | 7369,749 | 40981,548 | 13,40 |
| P21 | 7354,959 | 40980,519 | 48,43 |
| P22 | 7315,831 | 40984,843 | 48,43 |


ΠΙΝΑΚΑΣ ΣΥΝΤΕΤΑΓΜΕΝΩΝ ΣΤΑΘΕΡΩΝ ΣΗΜΕΙΩΝ

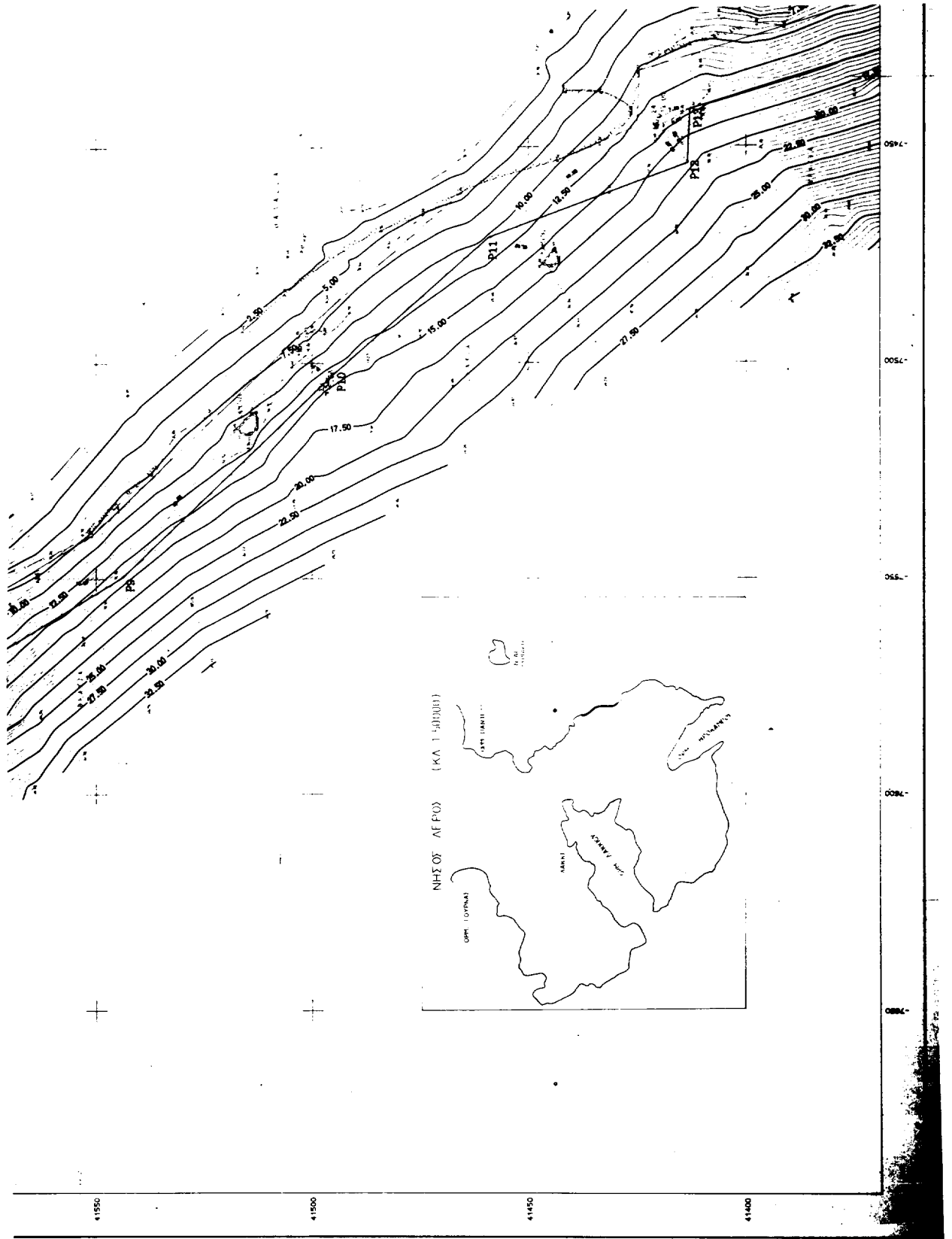
| α/α | X | Y |
|-----|----------|-----------|
| K1 | 7558,984 | 41761,772 |
| K2 | 7577,659 | 41663,607 |
| K3 | 7572,891 | 41631,388 |
| K4 | 7573,746 | 41597,375 |
| K5 | 7487,575 | 41502,777 |
| K6 | 7445,163 | 41419,931 |
| K7 | 7403,527 | 41329,855 |
| K8 | 7345,748 | 41187,145 |
| K9 | 7346,042 | 41100,546 |
| K10 | 7343,671 | 40985,353 |

Υ Π Ο Μ Η Μ Α
ΕΠΙΤΡΟΠΗΣ ΚΑΘΟΡΙΣΜΟΥ ΟΡΙΩΝ ΑΙΓΙΑΛΟΥ - ΠΑΡΑΛΙΑΣ

1. Το τοπografικό αυτό συνοδικό της από ...15-10-27..... έκθεση της επιτροπής.
2. Οριογραμμή αιγιαλού.
3. Δεν δ. αποστάθηκε χάριση της ακτής στην άκρη αυτή.
4. Δεν έχει γίνει καλύτερα καθορισμός ορίων αιγιαλού στην ...α ή την παρακείμενη περιοχή.
5. Η επιτροπή αποφασίζει όπως των ορίων οικισμού της ...α από σημεία η οριογραμμή του αιγιαλού φθάσει μέχρι των ορίων ιδιοκτητών η τις τέμνει δεν καθορίζεται οριογραμμή παλαιών κτισμάτων με τον ισχύοντα κτηματολογικό κανονισμό των Ιταλικών Αγρών Κατοχής. Παράλληλα καθορίζεται μέχρι του ορίου ιδιοκτησίας, ημίστασης η ιδιαιτελής σύμβαση με το άρθρο 3 του ΚΔ 132/1929 όπου ο αιγιαλός δεν τέμνεται ήδη την ιδιοκτησία.
7. Το τοπografικό δ. έργομα έχει συσταθεί από τον ιδιαιτελή τοπografικό μηχανικό βασανόδη Χαράλαμπο και ελέγθηκε από το Ινστιτούτο Γεωγ. Καλαμού.

Ο ΠΡΟΕΔΡΟΣ
Μ.Ε.Λ.Η.
(Signature)
ΠΡΟΕΔΡΟΣ ΕΠΙΤΡΟΠΗΣ





W. J. J.
 ΕΛΕΥΘΗΚΕ
 Ως προς την αριστερά της αποτυπωμένης
 Λέσχης, 25-9-91
 Η Υπάρχουσα



ΥΠΟΜΝΗΜΑ

ΟΡΙΟ ΒΑΣΤΗΣΗΣ - ΧΕΙΜΕΡΙΟ ΚΤΙΡΙΑΣ
 ΟΡΙΟ ΒΑΣΤΗΣΗΣ ΜΕ ΒΑΣΗ ΤΑ ΜΕΤΡΗΜΕΝΑ ΣΗΜΕΙΑ
 Ρ1 Ρ2 Ρ3 ... Ρ21 Ρ22 Ρ23 ΓΡΑΜΜΗ ΑΙΓΓΙΛΟΥ

ΣΗΜΟΣ ΛΕΡΟΥ
 ΕΠΙΧΡΗΣΗ ΚΑΛΥΜΝΟΥ
 ΝΟΜΑΡΧΙΑ ΔΕΛΦΙΝΑΚΙΩΝ

ΤΟΠΟΓΡΑΦΙΚΟ ΔΙΑΓΡΑΜΜΑ

ΚΑΘΟΡΙΣΜΟΣ ΑΙΓΓΙΛΟΥ-ΠΑΡΑΛΙΑΣ
 ΣΤΗ ΘΕΣΗ "ΒΑΘΕΙΑ ΛΑΓΚΑΔΑ"
 ΤΗΣ ΠΕΡΙΟΧΗΣ ΕΠΙΡΟΚΑΜΠΟΥ ΛΕΡΟΥ

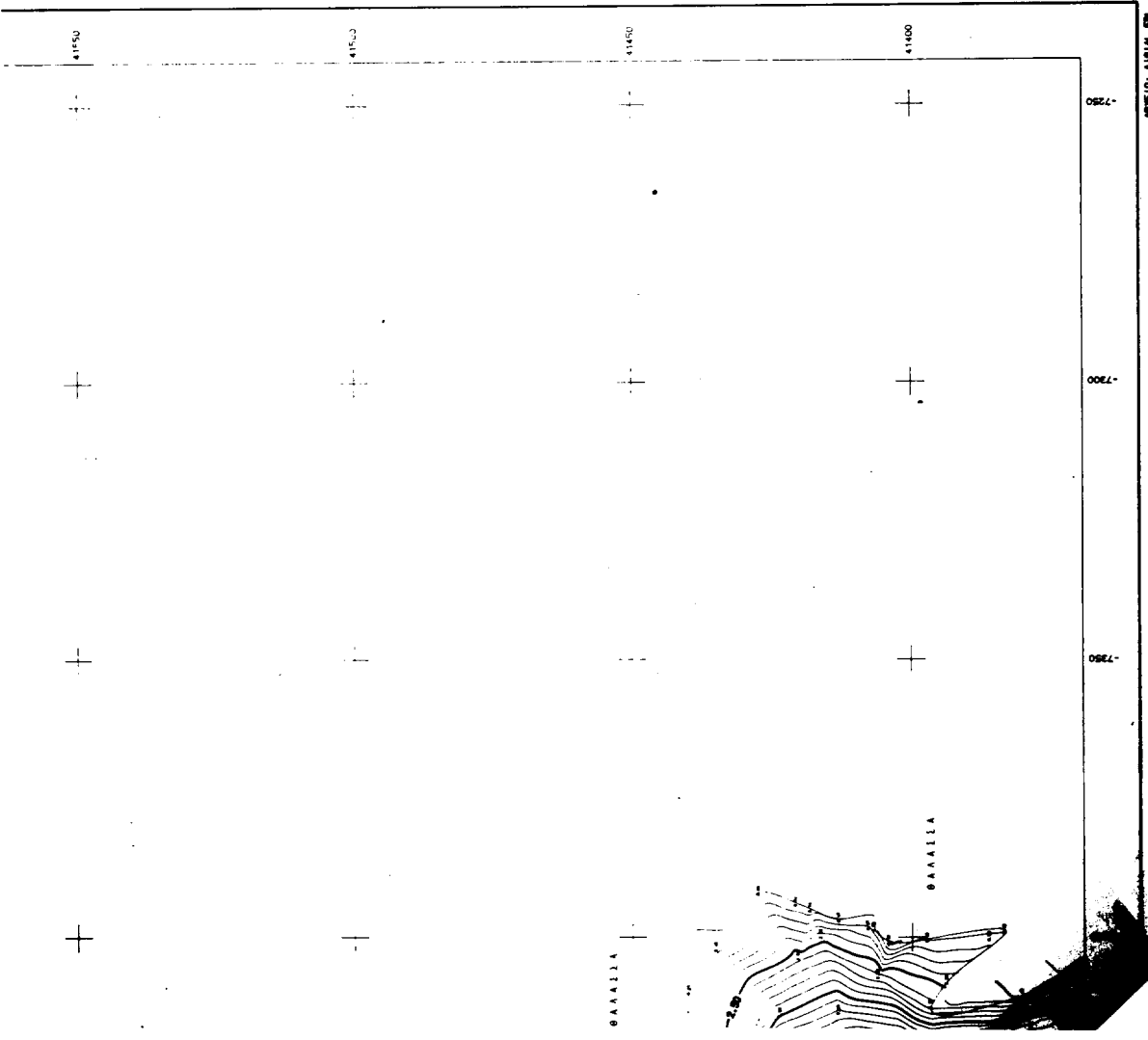
ΚΑΤΜΑΚΑ
 1:500

ΓΕΩΓΡΑΦΙΚΟ ΣΥΣΤΗΜΑ

ΤΟΠΟΓΡΑΦΙΚΟ ΔΙΑΓΡΑΜΜΑ

ΚΑΤΗΓΟΡΙΑ: ΧΑΡΑΛΑΜΠΟΣ Κ. ΒΑΣΕΒΑΝΕΡΗΣ
 ΑΡ. ΣΧΕΔΙΟΥ 2
 Χ. ΒΑΣΕΒΑΝΕΡΗΣ
 ΑΠΟ ΤΟΠΟΓΡΑΦΟΣ ΜΗΧΑΝΙΚΟΣ Ε.Μ.Π.
 ΤΟΠΟΓΡΑΦΟΣ ΜΗΧΑΝΙΚΟΣ Ε.Μ.Π.
 ΑΡΙΘΜΟΣ ΠΡΩΤΟΚΟΛΛΟΥ Ε.Μ.Π. 43254/97
 ΑΡΙΘΜΟΣ ΠΡΩΤΟΚΟΛΛΟΥ Ε.Μ.Π. 43254/97
 ΑΡΙΘΜΟΣ ΠΡΩΤΟΚΟΛΛΟΥ Ε.Μ.Π. 43254/97

| | | |
|-----------|-------------------------|--|
| ΕΠΙΒΕΒΗ | Ο ΕΠΙΒΕΒΗΤΩΝ ΠΡΩΤΟΚΟΛΛΟ | |
| ΕΛΕΥΘΕΡΟΣ | Ο ΠΡΩΤΟΚΟΛΛΟ | |
| ΒΕΒΗ | Ο ΔΙΕΥΘΥΝΤΗΣ | |
| ΕΠΙΣΤΗ | ΕΠΙΣΤΗΜΟΝΑΣ | |



ΑΡΧΙΤΕΚΤΟΝΙΚΟ ΔΙΑΓΡΑΜΜΑ

ΠΟΛΕΟΔΟΜΙΑ**ΑΠΟΦΑΣΕΙΣ**

Αριθ. 2015

(2)

Τροποποίηση εγκεκριμένου ρυμοτομικού σχεδίου πόλεως Πατρών μεταξύ του χώρου Α Νεκροταφείου και των οδών Λαμίας, Φλωρίνης, Ξάνθης.

Ο ΓΕΝ. ΓΡΑΜΜΑΤΕΑΣ ΠΕΡΙΦΕΡΕΙΑΣ ΔΥΤ. ΕΛΛΑΔΟΣ

Έχοντας υπόψη:

1. Τις διατάξεις του Ν.Δ. της 17.7.23 όπως μεταγενέστερα τροποποιήθηκαν και συμπληρώθηκαν και ειδικότερα του άρθρου 3 αυτού.
2. Το Ν. 1622/86 (ΦΕΚ 92Α/14.7.86) «Τοπική Αυτ/ση Περιφερ/κή Ανάπτυξη και Δημοκρατικός Προγραμματισμός».
3. Το Ν. 2503/30.5.97 (ΦΕΚ 107Α/30.5.97) «Περί Διοικητικής Οργάνωσης Στελέχωσης Περιφέρειας κ.λπ.».
4. Το Ν. 2508/11/13/97 ΦΕΚ 124/Α «Βιώσιμη Οικιστική Ανάπτυξη των πόλεων και Οικισμών της Χώρας και άλλες διατάξεις αρθ. 25 παρ. 9α.
5. Την υπ' αρ. 1/1.9.97 απόφαση «μεταβίβαση εξουσίας προς υπογραφή του Γεν. Γραμ. Περιφ. Δυτ. Ελλάδας.
6. Την υπ' αριθ. 388/20.2.98 απόφαση Γεν. Γραμματέα περί Συγκρότησης του Περιφερειακού Συμβουλίου ΧΟΠ Δυτ. Ελλάδας.

7. Το υπ' αριθ. 16529/3.8.98 έγγραφο της Περιφέρειας Δυτ. Ελλάδος Δ/σης Αυτοδ/σης και αποκέντρωσης Β βαθμού με το οποίο μας διαβιβάστηκε φάκελος δικαιολογητικών.

8. Τις αριθμ. 552/97 και 423/98 αποφάσεις του Δημοτικού Συμβουλίου Πατρών.

9. Την υπ' αριθ. Δ.Υ. 2015.98 εισήγηση της ΔΙΠΕΧΩ Δυτ. Ελλάδος.

10. Την γνωμοδότηση του Περιφερειακού ΣΧΟΠ που φαίνεται στο αριθ. 4/16.9.98/8 πρακτικό του.

11. Το γεγονός ότι, με την παρούσα απόφαση δεν προκαλείται δαπάνη σε βάρος του κρατικού προϋπολογισμού και του οικείου ΟΤΑ, αποφασίζουμε:

Την τροποποίηση του εγκεκριμένου ρυμοτομικού σχεδίου Πατρών μεταξύ του χώρου Α Νεκροταφείου και των οδών Λαμίας, Φλωρίνης και Ξάνθης, δι' αναγνώρισεως υφισταμένης αδιεξόδου - παρόδου της οδού Ξάνθης, όπως φαίνεται στο συνημμένο σχέδιο και για τους λόγους που αναφέρονται στο ως άνω Πρακτικό του Περιφερειακού ΣΧΟΠ.

Η απόφαση αυτή να Δημοσιευθεί στην Εφημερίδα της Κυβερνήσεως.

Πάτρα, 28 Σεπτεμβρίου 1998

Με εντολή Γ.Γ. Περιφέρειας

Η Δ/ντρια

ΚΛΗΜΕΝΤΙΑ ΚΑΡΑΓΙΑΝΝΗ

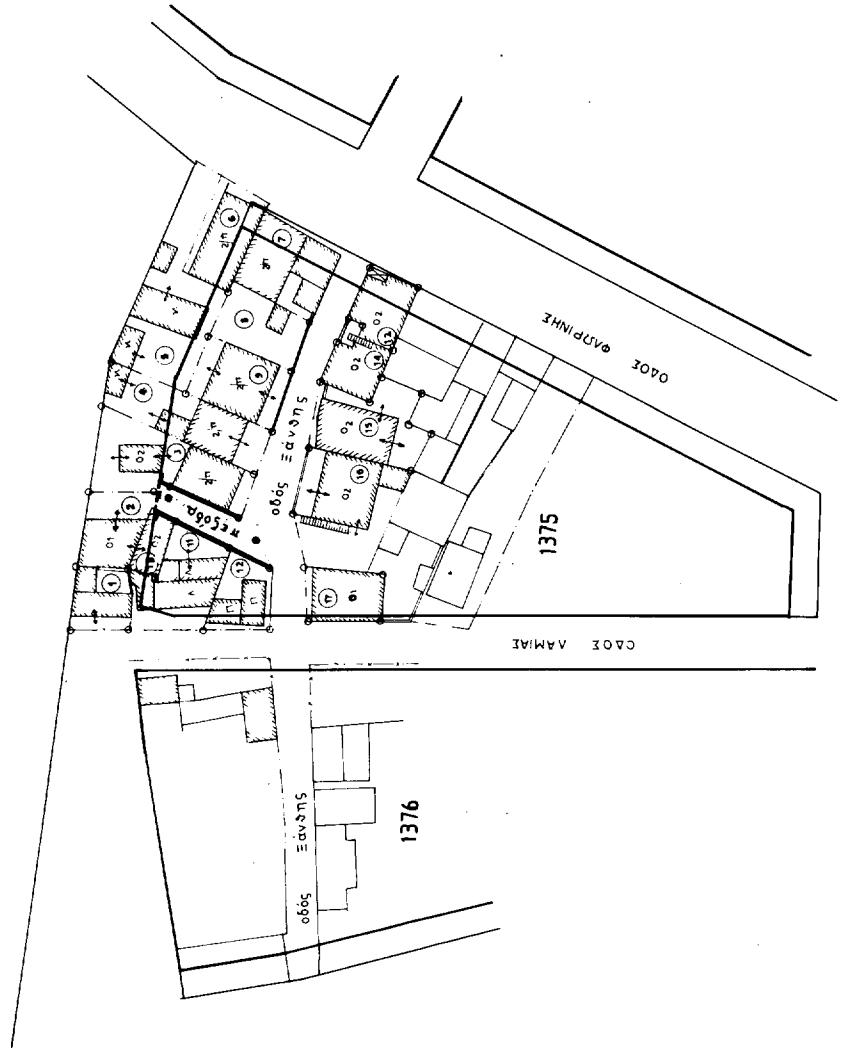
ΤΡΟΠΟΠΟΙΗΣΗ ΡΥΜΩΣ ΣΧ. ΠΟΛΕΩΣ
 ΣΥΜΦΩΝΑ ΜΕ ΤΗΝ ΥΠ ΑΡ. 2015/28-9-98
 ΑΠΦΟΑΣΗ ΓΕΝ. ΤΡΑΗΜΑΤΕΑ ΠΕΡ ΑΥΤ. ΕΛΛΑΔΟΣ
 ΚΛ = 1:500 - ΠΙΝ = 67-77 - ΟΤ = 1375

ΕΘΝΙΚΟ ΤΥΠΟΓΡΑΦΕΙΟ
 Για τεχνικούς λόγους από την Εφημερίδα
 έγινε αντικείμενη κατά ποσότητα 30

ΔΗΜΟΣ ΠΑΤΡΕΩΝ
 Δ/ΝΣΗ ΠΟΛΙΤΙΚΟΥ ΣΧΕΔΙΑΣΜΟΥ Κ. ΕΦΑΡΜΟΓΩΝ
 1) θεωρείται όπως εγκρίνεται με τις υπ αρ. 552/97 κ 423/98 αποφάσεις του Δημ. Συμβουλίου
 2) Βάσει της β 3 αρθ 21 του ΠΔ της 3/4/1929 περί ΓΟΚ διασαφηνίζεται ότι με την προτεινόμενη τροποποίηση κενά κτίριο δεν δίνεται κ' κανένα οικόπεδο αρτίο δεν καθίσταται μη αρτίο
 Πάτρα, 21.7.1998

Δ/ΝΣΗ ΠΕΡΙΒΑΛΛΟΝΤΟΣ & ΧΡΗΣΕΩΣ ΑΥΤ. ΕΛΛΑΔΟΣ
 Συνοδός την υπ αρ. 2015/28-9-98 απόφαση με την οποία τροποποιείται η ρύμωσις της πόλεως της Πάτρας σύμφωνα με την υπ αρ. 552/97 κ 423/98 αποφάσεις του Δημ. Συμβουλίου.
 ΑΡΧΙΤΕΚΤΟΝΙΚΟ ΚΑΤΑΣΤΑΣΙΑΚΟ ΠΛΑΝΟ
 ΑΡΧΙΤΕΚΤΟΝΙΚΟ ΚΑΤΑΣΤΑΣΙΑΚΟ ΠΛΑΝΟ
 ΑΡΧΙΤΕΚΤΟΝΙΚΟ ΚΑΤΑΣΤΑΣΙΑΚΟ ΠΛΑΝΟ

1374
 Χώρος Νεκροταφείου



ΚΤΗΜΑΤΟΛΟΓΙΚΟΣ ΠΙΝΑΚΑΣ

| Αρ | Ονοματεπώνυμο | Διεύθυνση |
|----|--------------------------|--------------------|
| 1 | Σπυροπούλου Μαρία | Λαμίας 1 |
| 2 | Αρταβάνης Γεώργιος | Ξάνθης 13-15 |
| 3 | Γρίθα Αργυρώ | " " 15 |
| 4 | Τροισανός Παύλος | " " 17 |
| 5 | Κληρον Σπύρου Καλογιάννη | Φλωρίνης 33 |
| 6 | Ηλιόπουλος Παναγιώτης | " " " |
| 7 | Παναγιώπουλος Χαράλαμπος | " " 31 |
| 8 | Ορφανός Γεώργιος | Ξάνθης κ' Φλωρίνης |
| 9 | Παναγιώπουλος Γεώργιος | Ξάνθης 17 |
| 10 | Κωστής Κωνσταντός | Παρ. Ξάνθης 13-15 |
| 11 | Μαραβέλας Γεώργιος | Λαμίας 3 |
| 12 | Σιδερακασταίτη Άννα | Λαμίας κ' Ξάνθης |
| 13 | Μποσγαγιέρ Αντώνης | Φλωρίνης 27 |
| 14 | Τριαντάπουλος Βασίλειος | Ξάνθης 16 |
| 15 | Λιάτης Κωνσταντός | Ξάνθης 14 |
| 16 | Σταγγελάτος Σωτήρης | " " 12 |
| 17 | Βουκελάτος Νίκος | " " 10 |