




04001410403990008



1323

# ΕΦΗΜΕΡΙΣ ΤΗΣ ΚΥΒΕΡΝΗΣΕΩΣ

## ΤΗΣ ΕΛΛΗΝΙΚΗΣ ΔΗΜΟΚΡΑΤΙΑΣ

ΤΕΥΧΟΣ ΤΕΤΑΡΤΟ

Αρ. Φύλλου 141

4 Μαρτίου 1999

**ΠΕΡΙΕΧΟΜΕΝΑ****ΑΝΑΔΑΣΩΣΕΙΣ****ΑΠΟΦΑΣΕΙΣ**

- Άρση αναδάσωσης σε έκταση που έχει κηρυχθεί ως αναδασωτέα..... 1
- Κήρυξη αναδασωτέας έκτασης εννέα στρέμματα οκτακοσίων εξήκοντα τ.μ. (1,860) στη θέση Κατραμοκάμινο Κοινότητας Μακρисиών Ν. Ηλείας..... 2

**ΑΠΑΛΟΤΡΙΩΣΕΙΣ****ΑΝΑΚΟΙΝΩΣΕΙΣ**

- Γνωστοποίηση παρακατάθεσης αποζημίωσης λόγω απαλλοτρίωσης έκτασης στην περιοχή Σπαλάδια Νήσου Χίου Νομού Χίου..... 3
- Παρακατάθεση αποζημιώσεων ακινήτων που έχουν απαλλοτριωθεί με την Κ.Υ.Α. 1123223/ 8343/ 0010/ 5.12.96 ΦΕΚ 1469Δ/96 για τη διαπλάτυνση της Ε.Ο Αθηνών - Κορίνθου στη θέση κόμβου Ασπροπύργου στο Νομό Αττικής (συμπληρωματική). .... 4
- Είδοποίηση παρακατάθεσης από τη ΔΕΗ αποζημίωσης για αναγκαστική απαλλοτρίωση ακινήτων στο Νομό Άρτας για τη ΓΜ 150 KV ΚΥΤ Αράχθου - Υ/Σ Μεσοχώρας..... 5

**ΠΟΛΕΟΔΟΜΙΑ****ΑΠΟΦΑΣΕΙΣ**

- Τροποποίηση ρυμοτομικού σχεδίου Πατρών..... 6
- Αναγνώριση ως κυρίων δημοτικών των οδών α) Ιουλίδος - Καμπίου (μέσω των τοποθεσιών Ζωοδόχου Πηγής - Πλαγιάς - Οικ. Ποισσών - Κουνδούρου) β) Κάτω Μεριάς - Ποισσών στο Ν. Κυκλάδων..... 7

**ΑΝΑΔΑΣΩΣΕΙΣ****ΑΠΟΦΑΣΕΙΣ**

Αριθ. 238

Άρση αναδάσωσης σε έκταση που έχει κηρυχθεί ως αναδασωτέα.

Ο ΓΕΝΙΚΟΣ ΓΡΑΜΜΑΤΕΑΣ ΠΕΡΙΦ. ΔΥΤ. ΕΛΛΑΔΑΣ

Έχοντες υπόψη:

1. Το άρθρο 44 Ν. 998/79 «Περί προστασίας των δασών κ.λπ. της χώρας».

2. Το Ν. 2503/1997 «Διοίκηση, οργάνωση, στελέχωση της περιφέρειας κ.λπ.».

3. Την αριθ. οικ. 87234/7539/3.9.97 εγκύκλιο του Υπουργού Γεωργίας «Οδηγίες σχετικά με τον χαρακτηρισμό εκτάσεων».

4. Την αριθ. 186/30.5.1996 απόφαση Γ.Σ. Περιφέρειας Δυτ. Ελλάδος «Άσκηση αρμοδιοτήτων - μεταβίβαση δικαιώματος υπογραφής σε Προϊσταμένους υπηρεσιών».

5. Την αριθ. 5632/17.6.1993 απόφαση του Δασαρχείου Πατρών με την οποία κηρύχθηκε ως αναδασωτέα έκταση συνολικού εμβαδού 1.820 τ.μ. στη θέση Πετσούρια ή Σπηλιά περιφέρειας τέρως Κοινότητας Ελεκύστρας λόγω παράνομης εκχέρωσης - κατάληψης που έγινε από τους Δημ. Χρ. Τσιμπούκη και Παναγιώτη Χρ. Κατριβέση κατοίκους Πατρών.

6. Τις αριθ. 7823 π.ε./1999 και 586/28.1.1999 αναφορές - προτάσεις του Δασαρχείου Πατρών για ολική άρση της με αριθ. 5632/17.6.1993 απόφασης κήρυξης της έκτασης ως αναδασωτέας διότι η έκταση αυτή χαρακτηρίστηκε ως μη δασική με την αριθ. 14/12.6.1998 τελεσίδικη απόφαση της Δευτεροβάθμιας Επιτροπής Επίλυσης Δασικών Αμφισβητήσεων Εφετείου Πατρών, αποφασίζουμε:

Αίρουμε στο σύνολό της την αναδάσωση και σε έκταση εμβαδού 1820 τ.μ. που κηρύχθηκε ως αναδασωτέα με την αριθ. 5632/17.6.1993 απόφαση του Δασαρχείου Πατρών συνολικού εμβαδού 1820 τ.μ. που βρίσκεται στη θέση Πετσούρια ή Σπηλιά περιφέρειας τέρως Κοιν/τας Ελεκύστρας όπως εμφανίζεται στο απόσπασμα χάρτη κλίμακος 1:1000 με τα στοιχεία Α, Β, Γ, Δ, Ε, Ζ, Η, Α, που θεωρήθηκε από το Δασάρχη Πατρών με ημερομηνία 28.1.1999 και αποτελεί αναπόσπαστο μέρος της απόφασης αυτής για τους λόγους ότι η έκταση αυτή χαρακτηρίστηκε ως μη δασική (διαδικασία άρθρου 14 Ν. 998/1979) με την αριθ. 14/19.6.1998 απόφαση της Δευτεροβάθμιας Επιτροπής Επίλυσης Δασικών Αμφισβητήσεων Εφετείου Πατρών οριστικά και τελεσίδικα.

Η απόφασή μας αυτή να δημοσιευθεί στην Εφημερίδα της Κυβερνήσεως.

Πάτρα, 8 Φεβρουαρίου 1999

Με εντολή Γεν. Γραμματέα Περι/ρείας

Ο Γενικός Διευθυντής  
ΠΑΝΑΓΙΩΤΗΣ ΣΚΟΥΡΑΣ



Αριθ. 85

(2)

Κήρυξη αναδασωτέας έκτασης εννέα στρέμματα οκτακοσίων εξήκοντα τ.μ. (1,860) στη θέση Κατραμοκάμινο Κοινότητας Μακρисиών Ν. Ηλείας.

Ο ΓΕΝΙΚΟΣ ΓΡΑΜ.ΠΕΡΙΦ. ΔΥΤ. ΕΛΛΑΔΟΣ

Έχοντας υπόψη:

1. Τις διατάξεις για τη διοικητική αποκέντρωση το Ν. 2503/97 και την 18655/98 απόφ. Γεν. Γραμ. Περιφ. Δυτ. Ελλάδος.

2. Τις διατάξεις του άρθρου 117 παρ. 3 του Συντάγματος της χώρας.

3. Τις διατάξεις του Ν. 998/79 «περί προστασίας των Δασών κ.λπ.» και ειδικότερα τα άρθρ. 41 παρ. 1 - 38 παραγ. γ & Νόμο 2040/92 αριθ. 12 παρ. 3.

4. Τις διαταγές του Υπουργείου Γεωργίας 160417/1180/6.7.80, 18247/3049/24.9.80, 141823/24.2.83 και 85144/1468/9.9.1992.

5. Την 87/19.1.99 πρόταση του Δασαρχείου Ολυμπίας που αναφέρεται στο θέμα για κήρυξη δασικής έκτασης ως αναδασωτέας διότι η δασική βλάστηση που την κάλυπτε καταστράφηκε με εκχέρσωση - κατάληψη και επιβάλλεται η εκ νέου δάσωση της. Η παρανομία έγινε από τον

Φ. Αθ. Κουφωλιά και άγνωστο την 11.1.99, αποφαιζουμε:

Κηρύσσουμε αναδασωτέα με σκοπό την επαναδημιουργία με φυσική αναγέννηση της δασικής βλάστησης που καταστράφηκε με εκχέρσωση - κατάληψη τη Δημόσια δασική έκταση εμβαδού εννέα στρεμ. οκτακοσίων εξήκοντα τ.μ., που βρίσκεται στη θέση Κατραμοκάμινο Κοινότητας Μακρисиών Ν. Ηλείας.

Προσδιορίζεται από τα στοιχεία σχεδιάγραμμα και έχει όρια:

Ανατολικά: Γύρωθεν δημ. δάσος χαλ. πεύκης

Δυτικά: Γύρωθεν δημ. δάσος χαλ. πεύκης

Βόρεια: Γύρωθεν δημ. δάσος χαλ. πεύκης

Νότια: Γύρωθεν δημ. δάσος χαλ. πεύκης, όπως φαίνεται στο συνημμένο διάγραμμα που αποτελεί αναπόσπαστο μέρος της απόφασης αυτής.

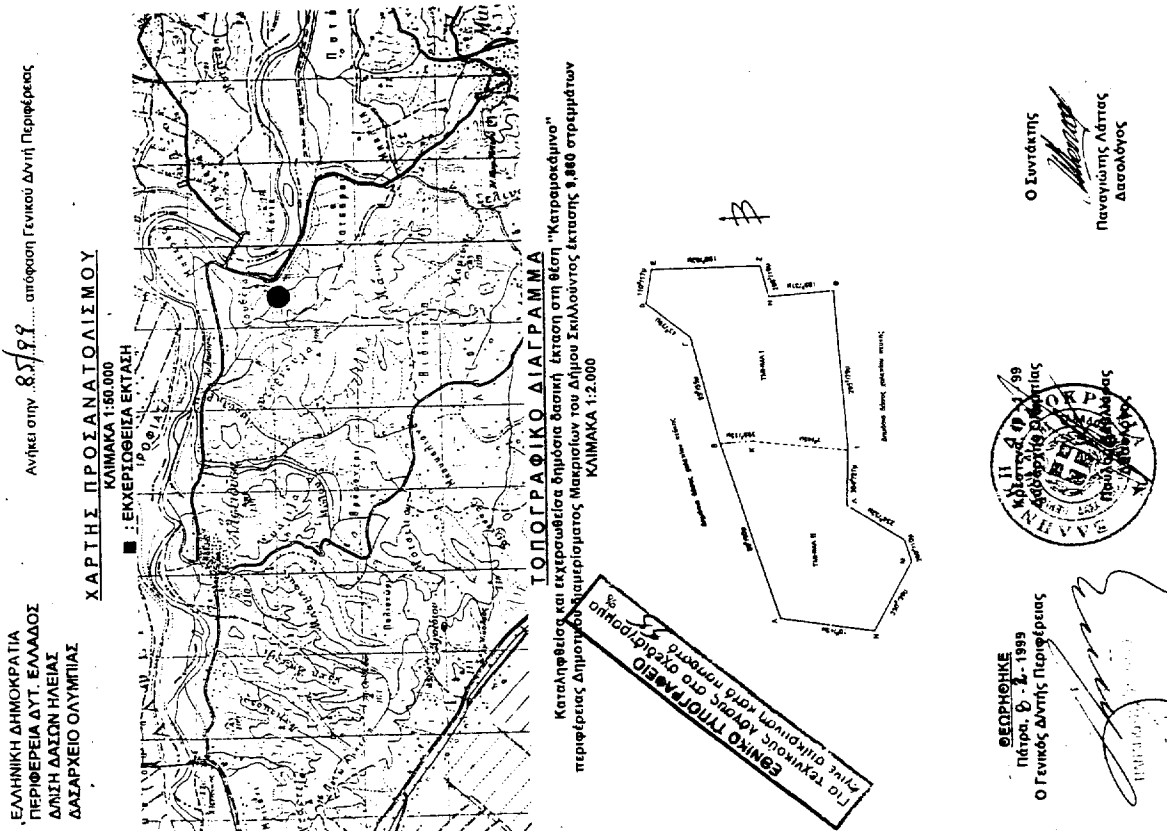
Η απόφαση αυτή να δημοσιευθεί στην Εφημερίδα της Κυβερνήσεως.

Πάτρα, 8 Φεβρουαρίου 1999

Με εντολή Γεν. Γραμμ. Περ/ρείας

Ο Γενικός Διευθυντής

ΠΑΝ/ΤΗΣ ΣΚΟΥΡΑΣ



**ΑΠΑΛΟΤΡΙΩΣΕΙΣ****ΑΝΑΚΟΙΝΩΣΕΙΣ**

Αριθ. 913.3/21/22/8179 (3)

Γνωστοποίηση παρακατάθεσης αποζημίωσης λόγω απαλλοτρίωσης έκτασης στην περιοχή Σπαλάδια Νήσου Χίου Νομού Χίου.

**Ο ΥΠΟΥΡΓΟΣ ΕΘΝΙΚΗΣ ΑΜΥΝΑΣ**

Έχοντας υπόψη:

α) Το Ν.Δ. 797/71 «Περί Αναγκαστικών Απαλλοτριώσεων».

2. Την υπ' αριθ. 29261/7.10.96 (ΦΕΚ 933/10.1.96 τ.Β.) κοινή απόφαση των Πρωθυπουργού και Υπουργού Εθνικής Άμυνας με την οποία καθορίζονται οι αρμοδιότητες στον Υφυπουργό Εθνικής Άμυνας Δημήτριο Αποστολάκη, γνωστοποιεί σε όσους διεκδικούν δικαιώματα κυριότητας καθώς και στους τυχόν ενυπόθηκους δανειστές και τρίτους γενικά διεκδικητές πάνω στην έκταση 35.981,88 που απαλλοτριώθηκε με την υπ' αριθ. 1092548/ 5522/ 0010/ 1993 Κοιν. Υπουργ. Απόφ. (ΦΕΚ 1012/26.8.93) για στρατιωτικές ανάγκες στην περιοχή Σπαλάδια Νήσου Χίου Νομού Χίου ότι η αποζημίωση που καθόρισε το Εφετείο Αιγαίου με την υπ' αρ. 29/16 Ιαν. 98 απόφασή του για τα ακίνητα και τα υπερκείμενα αυτών όπως φαίνονται στο με ΑΚ 1217/Γ κτηματολογικό διάγραμμα και στον αντίστοιχο κτηματολογικό πίνακα που συντάχθηκε από τη ΓΥΣ την 23.3.95 σύμφωνα με το άρθρο 24 του Ν.Δ. 797/71 και θεωρήθηκε νομότυπα και σύμφωνα με το οποίο η προς απαλλοτρίωση έκταση είναι ίση με 36.232 τ.μ. έχει κατατεθεί στο Ταμείο Παρακαταθηκών και Δανείων και έχει εκδοθεί το υπ' αριθ. 4540/11.12.98 Γραμμάτιο Σύστασης Παρακαταθήκης συνολικού ποσού τριάντα ενός εκατομμυρίων ενενήντα τεσσάρων χιλιάδων δραχ. (31.094.000 δραχ.).

2. Η αποζημίωση αυτή θα καταβληθεί στους κατά το Νόμο δικαιούχους.

3. Η παρούσα να δημοσιευθεί στην Εφημερίδα της Κυβερνήσεως.

Αθήνα, 4 Φεβρουαρίου 1999

Ο ΥΠΟΥΡΓΟΣ

**ΔΗΜΗΤΡΙΟΣ ΑΠΟΣΤΟΛΑΚΗΣ**

Αριθ. Δ12/0/31382 (4)

Παρακάθεση αποζημιώσεων ακινήτων που έχουν απαλλοτριωθεί με την Κ.Υ.Α. 1123223/8343/0010/5.12.96 ΦΕΚ 1469 Δ/96 για τη διαπλάτυνση της Ε.Ο. Αθηνών - Κορίνθου στη θέση κόμβου Ασπροπύργου στο Νομό Αττικής (συμπληρωματική).

**Ο ΥΠΟΥΡΓΟΣ ΠΕΡΙΒΑΛΛΟΝΤΟΣ,  
ΧΩΡΟΤΑΞΙΑΣ ΚΑΙ ΔΗΜΟΣΙΩΝ ΕΡΓΩΝ**

Έχοντας υπόψη:

1) Τις διατάξεις του Ν.Δ/τος 797/71 «Περί Αναγκαστικών Απαλλοτριώσεων» (ΦΕΚ 1Α/71).

2) Τις διατάξεις του Π.Δ. 69/88 «Περί Οργανισμού της Γ.Γ.Δ.Ε. ΦΕΚ 28Α.

3) Την εξουσιοδοτική απόφαση του Υπουργού ΠΕΧΩΔΕ Δ17/01/79/Φ.2.2.1/24.8.89 ΦΕΚ 666 Β'.

4) Τον πίνακα υπολογισμού και παρακατάθεσης των αποζημιώσεων με ημερομηνία 9.2.99 που καθορίστηκαν με την απόφαση 2116/20.10.98 του Μονομ. Πρωτοδικείου Αθηνών για ακίνητα που απαλλοτριώθηκαν με την κ.υ.α. Οικονομικών και ΠΕΧΩΔΕ 1123223/8343/0010/5.12.96 ΦΕΚ 1469/96 τ.Δ' για τη διαπλάτυνση της Ε.Ο. Αθηνών - Κορίνθου στη θέση κόμβου Ασπροπύργου στο Νομό Αττικής (συμπληρωματική), ειδοποιούμε:

Τα πρόσωπα που έχουν ή αξιώνουν εμπράγματα δικαιώματα στα παραπάνω ακίνητα, ότι η αποζημίωση των εκτάσεων που έχουν απαλλοτριωθεί και των επικειμένων τους όπως σημειώνονται στα σχετικά κτηματολόγια, έχει κατατεθεί στο Ταμείο Παρακαταθηκών και Δανείων, ύστερα από συμψηφισμό των δικαιωμάτων και υποχρεώσεων, με την έκδοση του γραμματίου παρακαταθήκης Νο 4619/19.2.99 για συνολικό ποσό δραχ. 97.629.150.

Η παρακατάθεση της αποζημίωσης έγινε υπέρ των φερομένων ιδιοκτητών και θα καταβληθεί μόνο στα πρόσωπα που θα αναγνωρισθούν δικαιούχοι, σύμφωνα με τις κείμενες διατάξεις.

Η απόφαση αυτή να δημοσιευθεί στην Εφημερίδα της Κυβερνήσεως.

Αθήνα, 23 Φεβρουαρίου 1999

Με εντολή Υπουργού  
Ο Διευθυντής  
ΚΩΝ. ΔΕΣΥΠΡΗΣ

(5)

Ειδοποίηση παρακατάθεσης από τη ΔΕΗ αποζημίωσης για αναγκαστική απαλλοτρίωση ακινήτων στο Νομό Άρτας για τη ΓΜ 150 KV ΚΥΤ Αράχθου - Υ/Σ Μεσοχώρας.

**Η ΔΗΜΟΣΙΑ ΕΠΙΧΕΙΡΗΣΗ ΗΛΕΚΤΡΙΣΜΟΥ**

Σύμφωνα με τις διατάξεις των άρθρων 7 και 8 του Ν.Δ. 797/1971 «περί αναγκαστικών απαλλοτριώσεων» (ΦΕΚ 1/1971 τ.Α') πληροφορούμε όλους όσοι:

α. Έχουν δικαιώματα κυριότητας ή άλλα εμπράγματα δικαιώματα, ή

β. Έχουν εγγράψει υποθήκη ή έχουν επιβάλει κατάσχεση ή με οποιοδήποτε τρόπο διεκδικούν τα ακίνητα που βρίσκονται σε Κοινότητες του Νομού Άρτας και έχουν απαλλοτριωθεί με την αριθμ. 1033404/2157/0010/18.7.97 (ΦΕΚ Δ' 690/97), τα εξής:

Η αποζημίωση που καθόρισε η αριθμ. 298/98 απόφαση του Μονομελούς Πρωτοδικείου Άρτας για τα παραπάνω ακίνητα και για τα συστατικά και παραρτήματά τους, έχει κατατεθεί στο Ταμείο Παρακαταθηκών και Δανείων με το αριθμ. 4601/5.2.99 γραμμάτιο σύστασης παρακαταθήκης, ποσού δραχμών ΠΕΝΤΕ ΕΚΑΤΟΜΜΥΡΙΩΝ ΕΠΤΑΚΟΣΙΩΝ ΤΕΣΣΑΡΩΝ ΧΙΛΙΑΔΩΝ ΔΙΑΚΟΣΙΩΝ ΠΕΝΤΕ (5.704.205).

Τα παραπάνω ακίνητα εικονίζονται στον κτηματολογικό πίνακα αριθμ. 61278/Φεβρ. 1993 (φύλλα 1-6).

Η παραπάνω αποζημίωση είναι αποδοτέα στους δικαιούχους που θα αναγνωρισθούν σύμφωνα με το νόμο.

Αθήνα, 16 Φεβρουαρίου 1999

Ο Νομικός Σύμβουλος  
Μ. ΔΕΛΟΥΚΑΣ

**ΠΟΛΕΟΔΟΜΙΑ****ΑΠΟΦΑΣΕΙΣ**

Αριθ. 15565

Τροποποίηση ρυμοτομικού σχεδίου Πατρών.

Ο ΝΟΜΑΡΧΗΣ ΑΧΑΪΑΣ

Έχοντας υπόψη:

- 1) Το Ν.Δ. της 17.7.1923 «περί σχεδίων πόλεων και κωμών του κράτους» και ειδικότερα τα άρθρα 3 και 70.
- 2) Τον Α.Ν. 314/1968 (Φ.Ε.Κ. 47/Α) όπως τροποποιήθηκαν και συμπληρώθηκαν με το υπ' αριθ. 1018/71 Ν. Διάταγμα (Φ.Ε.Κ. 220/Α) και με την παρ. 3 του άρθρου 34 του Ν. 1577/85 (Φ.Ε.Κ. 210/Α).
- 3) Τις διατάξεις του με αριθ. 183/1986 Π. Διατ/τος (Φ.Ε.Κ. 70/Α) και ειδικότερα το άρθρο 1 παρ. 1.
- 4) Τις με αριθ. 192/96 και 110/97 γνωμοδοτήσεις του Δημοτ. Συμβουλίου Πάτρας.
- 5) Το με αριθ. 16ον/13.11.98 πρακτικό όπου η γνωμοδότηση του Σ.Χ.Ο.Π. Νομ. Αχαΐας, αποφασίζουμε:

Άρθρο 1

Εγκρίνεται η τροποποίηση του ρυμοτομικού σχεδίου

(6)

της Πόλεως Πατρών και τροποποιούμε το Ο.Τ. το μεταξύ των οδών Παπαναστασίου - Γοργοποτάμου - Ιουλιανού και Ζέρβα στην περιοχή Ψαροφαίου δια χαρακτηρισμού του χώρου από χώρο Δημοτικού και Νηπιαγωγείου σε χώρο Εκπαιδευτηρίων - διδασκαστηρίων.

Η τροποποίηση αυτή αναλυτικά φαίνεται στο με κλίμακα 1:1000 τοπογραφικό διάγραμμα που συνοδεύει την παρούσα απόφαση και είναι αναπόσπαστο τμήμα αυτής.

Άρθρο 2

Η παρούσα τροποποίηση δεν επιβαρύνει τον κρατικό προϋπολογισμό ούτε τον οικείο ΟΤΑ.

Άρθρο 4

Η ισχύς της παρούσης απόφασης αρχίζει από την ημέρα δημοσίευσης στην Εφημερίδα της Κυβερνήσεως.

Η απόφαση αυτή να δημοσιευθεί στην Εφημερίδα της Κυβερνήσεως.

Πάτρα, 11 Φεβρουαρίου 1999

Ο Νομάρχης

ΕΥΣΤΑΘΙΟΣ ΑΘΑΝΑΣΟΠΟΥΛΟΣ ΣΕΡΕΤΗΣ

ΤΡΟΠΟΛΟΓΙΣΗ ΠΥΜΟΤ. ΣΧ. ΠΟΛΕΩΣ  
ΠΕΡΙΟΥΧ. ΖΑΡΦΤΣΚΛΕΙΚΑ-ΚΑ: 21000  
ΣΥΜΦΩΝΑ ΜΕ ΤΗΝ ΥΠ ΑΡ.  
ΑΠΟΦΑΣΗ ΝΟΜΑΡΧΗΣ ΑΧΑΪΑΣ

**ΔΗΜΟΣ ΠΑΤΡΕΩΝ  
ΔΙΝΣΗ ΠΟΛΕΟΔΟΜΙΚΟΥ ΣΧΕΔΙΑΣΜΟΥ  
& ΕΦΑΡΜΟΓΩΝ**

1. Θεωρείται όπως εγκρίνεται με την υπ' αριθμ. 1107/87 απόφαση του Δημοτικού Συμβουλίου
  2. Βάσει της § 3, άρθρ. 21, του Π.Δ. της 3-4-1929 περί Γ.Ο.Κ. διασφραγίζεται ότι με την προτεινόμενη τροποποίηση κανένα κτίριο δεν θύεται και κανένα οικόπεδο όριο δεν καθίσταται μη όριο.
- Πάτρα, 13-5-87

Ο ΑΡΧΙΤΕΚΤΟΝΙΚΟΣ ΣΧΕΔΙΑΣΜΟΣ  
ΤΟΥ ΠΟΛΕΟΔΟΜΙΚΟΥ ΣΧΕΔΙΑΣΜΟΥ  
ΕΦΑΡΜΟΓΩΝ  
ΕΠΙΜΕΛΕΤΗΣ  
ΑΡΧΙΤΕΚΤΟΝΟΣ ΚΑΙ  
ΑΡΧΙΤΕΚΤΟΝΙΚΟΥ ΣΧΕΔΙΑΣΤΗ

ΕΛΛΗΝΙΚΗ ΔΗΜΟΚΡΑΤΙΑ  
ΝΟΜΟΣ ΤΗΣ 17ης ΜΑΡΤΙΟΥ 1975  
ΓΕΝΙΚΗ Χ.Ο.Π.

Το παρόν έγγραφο αποτελεί  
την υπ' αριθμ. 15568/79 απόφαση  
Νομάρχου Αχαΐας  
ΤΑΞΙΔΙΟ ΑΧΑΪΑΣ  
Τηλ. 210-21179  
Ο Αρχιτέκτονας ΚΑΙ ΣΧΕΔΙΑΣΤΗΣ



ΓΕΝΙΚΟΣ ΜΗΤΡΩΟ  
Π. ΥΠΟΥΡΓΕΙΟΥ



11 ΜΑΡΤΙΟΥ 1989



Αριθ. 6701

(7)

Αναγνώριση ως κυρίων δημοτικών των οδών α) Ιουλίδος - Καμπίου (μέσω των τοποθεσιών Ζωοδόχου Πηγής - Πλαγιάς - Οικ. Ποισσών - Κουνδούρου) β) Κάτω Μεριάς - Ποισσών στο Ν. Κυκλάδων.

## Ο ΝΟΜΑΡΧΗΣ ΚΥΚΛΑΔΩΝ

Έχοντας υπ' όψιν:

1. Τις διατάξεις του Π.Δ. 24.4.89 (ΦΕΚ 270Δ, άρθρο 1 §2, όπως συμπληρώθηκε με την εγκύκλιο 104/86.

2. Την υπ' αρ. 26/98 απόφαση του Δημ. Συμβουλίου Κέας με τα συνημμένα της.

3. Την ομόφωνη γνώμη του Σ.Χ.Ο.Π. του Νομού, όπως αυτή διατυπώθηκε στην συνεδρίαση της 10.12.98 με την πράξη 75, αποφασίζουμε:

α) Αναγνωρίζουμε ως κύρια δημοτική οδό, την οδό που συνδέει τον οικισμό της Ιουλίδος με τον όρμο Καμπίου και διέρχεται δια των τοποθεσιών Ζωοδόχου Πηγής, Πλαγιάς, τον οικισμό των Ποισσών και την τοποθεσία Κουνδούρου.

β) Αναγνωρίζουμε ως κύρια δημοτική οδό, την οδό που

συνδέει την Κάτω Μεριά (οικισμό) με τις Ποίσσες (οικισμός), επειδή δεν υπάρχει άλλη οδός, η οποία να συνδέει τους δύο οικισμούς, ενώ η αναγνωρισμένη αυτή οδός, συνδέει την επαρχιακή οδό από την Κάτω Μεριά με την αναγνωρισμένη κυρία δημοτική οδό Ιουλίδος - Ποισσών - Κουνδούρου - Καμπίου.

Κατά μήκος των αναγνωρισμένων αυτών κυρίων δημοτικών οδών ισχύουν οι παρεκκλίσεις του άρθρου 1 §2 του ΦΕΚ 270Δ.

Από τις διατάξεις της παρούσας απόφασης δεν προκαλείται δαπάνη εις βάρος του κρατικού προϋπολογισμού ούτε του Δήμου Κέας.

Η ισχύς της παρούσας απόφασης αρχίζει από την δημοσίευσή της στην Εφημερίδα της Κυβερνήσεως.

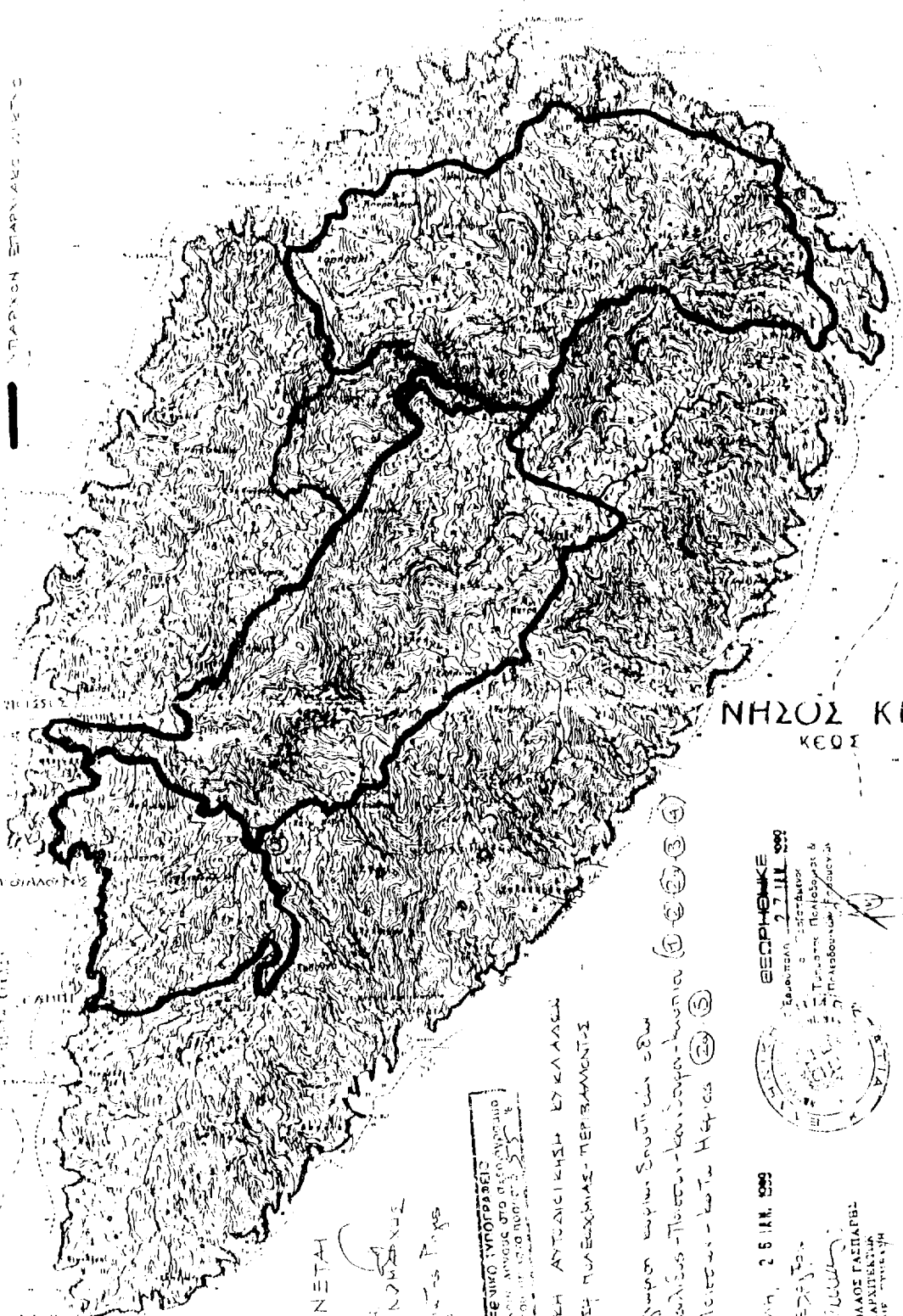
Η απόφαση αυτή να δημοσιευθεί στην Εφημερίδα της Κυβερνήσεως.

Ερμούπολη, 29 Ιανουαρίου 1999

Ο Νομάρχης  
ΠΑΝΑΓΙΩΤΗΣ ΡΗΓΑΣ

ΚΑΤΑ ΔΙΑΣΤΑΣΕΩΣ ΣΤΑΥΡΟΕΞΑΓΩΝΟΝ  
ΜΕΤΑΦΟΡΑ ΕΠΙΧΡΗΜΑΤΟΣ

ΤΟ ΠΛΑΝΟ  
ΑΝΟΜΩΣ 1989 ΔΕΙ  
6701/24.1.99



ΝΗΣΟΣ ΚΙ  
ΚΕΟΣ

ΕΙΡΝΙΝΕΤΑΙ  
ΕΜΟΙΝΑ  
C. N. 24.1.99  
Τουλάχιστον 1.99

ΣΕΝΙΚΟ ΤΥΠΟΓΡΑΦΕΙΟ  
ΤΟ ΠΡΩΤΟ ΑΝΟΜΩΣ ΣΤΟ ΕΠΙΧΡΗΜΑΤΟΣ  
ΑΝΟΜΩΣ 1989 ΔΕΙ  
6701/24.1.99

ΝΟΜΑΡΧΙΑ Η ΑΝΤΙΔΙΟΙΚΗΣΗ ΕΥΚΑΛΑΔΩΝ  
ΔΙΝΕΙ ΠΛΕΡΟΧΩΜΙΑΣ ΠΕΡ ΒΑΜΟΝΤΙΣ

ΕΜΑ: Αρ. 1989/24.1.99  
6701/24.1.99 - Π. 1989/24.1.99 - Α. 1989/24.1.99  
6701/24.1.99 - Α. 1989/24.1.99

ΕΠΙΧΡΗΜΑΤΟΣ, 25 ΙΑΝ. 1999  
25 ΙΑΝ. 1999



ΝΙΚΟΛΑΟΣ ΓΑΡΠΑΡΗΣ  
ΑΡΧΙΤΕΚΤΩΝ  
ΑΠ. 1989/24.1.99