



04002742604990008



2565

# ΕΦΗΜΕΡΙΣ ΤΗΣ ΚΥΒΕΡΝΗΣΕΩΣ

## ΤΗΣ ΕΛΛΗΝΙΚΗΣ ΔΗΜΟΚΡΑΤΙΑΣ

ΤΕΥΧΟΣ ΤΕΤΑΡΤΟ

Αρ. Φύλλου 274

26 Απριλίου 1999

### ΠΕΡΙΕΧΟΜΕΝΑ

#### ΑΠΑΛΟΤΡΙΩΣΕΙΣ

##### ΑΠΟΦΑΣΕΙΣ

- Καθορισμός των οριογραμμών αιγιαλού-παραλίας στην περιοχή της Κοινότητας Σωτήρος στη θέση ΣΚΑΛΑ ΣΩΤΗΡΟΣ Νήσου Θάσου. .... 1
- Επανακαθορισμός χερσαίας Ζώνης Λιμένα Πατρών. ... 2

#### ΑΠΑΛΟΤΡΙΩΣΕΙΣ

##### ΑΠΟΦΑΣΕΙΣ

- Αριθ. 1028420/2538/Β0010 (1)  
Καθορισμός των οριογραμμών αιγιαλού-παραλίας στην περιοχή της Κοινότητας Σωτήρος στη θέση ΣΚΑΛΑ ΣΩΤΗΡΟΣ Νήσου Θάσου.

#### Ο ΥΠΟΥΡΓΟΣ ΟΙΚΟΝΟΜΙΚΩΝ

Έχοντας υπόψη:

1. Τις διατάξεις των άρθρων 1 μέχρι 7 του Α.Ν. 2344/40 περί αιγιαλού-παραλίας, όπως συμπληρώθηκαν και ισχύουν μέχρι σήμερα.
2. Τις διατάξεις της παρ. 9 του άρθρου 1 του κεφαλαίου Β' της 0208/181/26.4.1982 (ΦΕΚ 214/Β'/26.4.1982) κοινής απόφασης Υπουργών Προεδρίας και Οικονομικών «αναμόρφωση Συλλογικών Οργάνων Γνωμοδότησης και Αποφασιστικής Αρμοδιότητας Υπουργείου Οικονομικών».
3. Την από 30.10.1998 έκθεση της Επιτροπής καθορισμού των ορίων αιγιαλού-παραλίας, με την οποία καθορίστηκαν τα όρια του αιγιαλού-παραλίας στην περιοχή της Κοινότητας Σωτήρος στη θέση ΣΚΑΛΑ ΣΩΤΗΡΟΣ Νήσου Θάσου και το από Νοέμβριο 1997 τοπογραφικό και υψομετρικό διάγραμμα με κλίμακα 1:500 συνταχθέν από την Τοπογράφο Μηχανικό Αφροδίτη Κ. Οθωναίου, που ελέγχθηκε για την ακρίβεια της αποτύπωσης από τον Προϊστάμενο Μηχανικό της Δ.Τ.Υ.Ν. Καβάλας Καραβά Θωμά και θεωρήθηκε από τον Προϊστάμενο της ΤΥΔΚ Ν. Καβάλας την 29.10.1998.
4. Τη σύμφωνη γνώμη του ΓΕΝ που διατυπώθηκε στο αριθ. 544.5/94/99/4.2.99 έγγραφό του.
5. Τις διατάξεις του Ν. 2218/1994 παρ. 2 άρθρο 39, όπως

τροποποιήθηκε με την παρ. 7 άρθρο 6 του Ν. 2240/1994 (ΦΕΚ 153/Α'/16.9.94).

6. Την με αριθ. πρωτ. 1087903/1481/0006Β/28.8.1997 απόφαση του Υπουργού Οικονομικών, σύμφωνα με την οποία μεταβιβάζονται οι αρμοδιότητες του Υπουργού Οικονομικών στους Προϊσταμένους των Περιφερειακών Υπηρεσιών του Υπουργείου Οικονομικών, αποφασίζουμε:

Επικυρώνουμε την από 30.10.1998 έκθεση της Επιτροπής καθορισμού των ορίων αιγιαλού-παραλίας, καθώς και το από Νοέμβριο 1997 τοπογραφικό διάγραμμα που τη συνοδεύει, το οποίο συντάχθηκε από την Τοπογράφο Μηχανικό Αφροδίτη Κ. Οθωναίου με κλίμακα 1:500 και θεωρήθηκε από την ΤΥΔΚ Ν. Καβάλας, επί του οποίου η πιο πάνω επιτροπή καθόρισε.

α) Την οριογραμμή του αιγιαλού δι' ερυθράς συνεχούς πολυγωνικής γραμμής 1 - 2 - 3 - 4 ... έως 17, της οποίας οι κορυφές εξασφαλίζονται από τα σταθερά σημεία Κ1 - Κ2 - Κ3 - Κ17 και των οποίων οι συντεταγμένες αναγράφονται στο διάγραμμα.

β) Την οριογραμμή της παραλίας δια κίτρινης συνεχούς πολυγωνικής γραμμής 1' - 2' - 3' - 4' ... έως 17', της οποίας οι κορυφές εξασφαλίζονται από τα σταθερά σημεία Κ1 - Κ2 - Κ3 - Κ17 και των οποίων οι συντεταγμένες αναγράφονται στο διάγραμμα.

γ) Την οριογραμμή του παλαιού αιγιαλού δια κυανής πολυγωνικής γραμμής 1'' - 2'' - 3'', της οποίας οι κορυφές εξασφαλίζονται από τα σταθερά σημεία Κ1 - Κ2 - Κ3 και οι συντεταγμένες αναγράφονται στο διάγραμμα.

Η απόφαση αυτή μαζί με την έκθεση και το διάγραμμα που προαναφέρονται να δημοσιευθούν στην Εφημερίδα της Κυβερνήσεως.

Αθήνα, 23 Μαρτίου 1999

Με εντολή Υπουργού  
Ο Γενικός Διευθυντής  
ΠΑΝ. ΠΙΛΑΤΗΣ

#### ΕΚΘΕΣΗ

Επιτροπής καθορισμού ορίων αιγιαλού-παραλίας (άρθρο 100 του Π.Δ. 284/88) για τον καθορισμό των οριογραμμών αιγιαλού-παραλίας σε περιοχή της νήσου Θάσου στη θέση ΣΚΑΛΑ - ΣΩΤΗΡΟΣ, ενδιαφερόμενος Κοινότητα Σωτήρος Θάσου.

Στη Θάσο σήμερα 30.10.1998, οι υπογεγραμμένοι:

1. Χαϊτίδης Αναστάσιος, Προϊστ. Κτηματικής Υπηρεσίας Καβάλας, ως Πρόεδρος.

2. Φλώρος Δημήτριος, Αναπληρ. Προϊστ. Τ.Υ.Δ.Κ., λόγω κωλύματος, ως μέλος.

3. Μακρυγιάννης Παναγιώτης, Πλωτάρχης Λ.Σ., Αναπλ. Λιμενάρχου, λόγω κωλύματος,

αποτελούντες την επιτροπή καθορισμού των ορίων του αιγιαλού-παραλίας δυνάμει του άρθρου 100 του Π.Δ. 284/1988 και της αριθ. 3707/30.7.1998 απόφασης του Προϊσταμένου της Οικονομικής Επιθεώρησης Α.Μ. και Θράκης συγκληθείσα δια του αριθ. 1622/20.10.1998 εγγράφου του Προέδρου αυτής μεταβήκαμε επιτόπου στην προαναφερόμενη περιοχή στις 30.10.1998.

Λαμβάνοντας υπόψη:

1. Την από 7.11.1997 αίτηση του ενδιαφερομένου καθώς και το από τον Νοέμβριο 1997 τοπογραφικό και υψομετρικό διάγραμμα σε δύο (2) φύλλα πινακίδος και σε κλίμακα 1:500 συνταχθέν από την Τοπογράφο-Μηχανικό Αφροδίτη Οθωναίου που ελέγχθηκε για την ακρίβεια της αποτύπωσης από τον Τοπογράφο-Μηχανικό της Δ.Τ.Υ. Ν. Καβάλας, Καραβά Θωμά και θεωρήθηκε από τον Προϊστάμενο της Τ.Υ.Δ.Κ. Ν. Καβάλας την 29.10.1998.

2. Τις σχετικές διατάξεις του Α.Ν. 2344/40, όπως αυτός τροποποιήθηκε και τη σχετική σ' αυτόν δικαστηριακή και διοικητική νομολογία.

3. Την από την επιτόπια μετάβαση σχηματισθείσα αντίληψη για το πλάτος της βρεχομένης ζώνης ξηράς και λοιπών συναφών στοιχείων, ήτοι:

α) Την περιγραφή της μορφολογίας της περιοχής συνιστάται ως εξής:

Το έδαφος καθόλο το μήκος της ακτής είναι αμμώδες με βλάστηση που αποτελείται από πεύκα, ελιές και θάμνους.

Στην παραπάνω περιοχή υπάρχουν ενδείξεις ότι έχουν γίνει προσχώσεις και ως εκ τούτου υφίσταται παλιός αιγιαλός.

β) Η υφισταμένη σήμερα ακτογραμμή έχει διαμορφωθεί χωρίς προσχώσεις και τεχνικά έργα.

γ) Η θάλασσα είναι ισοβαθής από 0,00 - 0,50 μ. βάθος και σε απόσταση από 0.00 έως 30.00 μέτρα από την ακτή χωρίς να παρουσιάζει ξέρες και υφάλους.

δ) Παλίρροιας και θαλάσσια ρεύματα τα φυσιολογικά της θαλάσσιας περιοχής.

ε) Η διεύθυνση των ανέμων είναι όλων των διευθύνσεων εντάσεως 7-8 BF, αποφασίζουμε:

1. Καθορίζουμε στο ως άνω τοπογραφικό διάγραμμα:

α) Την οριογραμμή του αιγιαλού δι' ερυθράς συνεχούς πολυγωνικής γραμμής 1 - 2 - 3 - 4 - ... έως -17, της οποίας οι κορυφές εξασφαλίζονται από τα σταθερά σημεία K1 - K2 - K3 - K17 και των οποίων οι συντεταγμένες αναγράφονται στο διάγραμμα.

β) Την οριογραμμή της παραλίας δια κίτρινης συνεχούς πολυγωνικής γραμμής 1' - 2' - 3' - 4' ... έως 17', της οποίας οι κορυφές εξασφαλίζονται από τα σταθερά σημεία K1 - K2 - K3 - K17 και των οποίων οι συντεταγμένες αναγράφονται στο διάγραμμα.

γ) Την οριογραμμή του παλαιού αιγιαλού δια κυανής πολυγωνικής γραμμής 1'' - 2'' - 3'', της οποίας οι κορυφές εξασφαλίζονται από τα σταθερά σημεία K1 - K2 - K3 και οι συντεταγμένες αναγράφονται στο διάγραμμα.

2. Καθορίζεται ζώνη παραλίας παντού πλάτους 10,00 μέτρων, επειδή δεν εξυπηρετούνται οι σκοποί της παρ. 1 του άρθρου 7 του Ν. 2344/40.

Η Επιτροπή

ΑΝ. ΧΑΪΤΙΔΗΣ, Δ. ΦΛΩΡΟΣ, Π. ΜΑΚΡΥΓΙΑΝΝΗΣ



ΠΙΝΑΚΑΣ ΣΥΝΤΗΤΑΙΜΕΝΩΝ ΣΤΙΒΩΝ ΣΤΗΜΕΙΩΝ

α/α	X	Y
K.1	269982.07	746832.02
K.2	269981.48	746824.06
K.3	269981.96	746827.92
K.4	269953.36	746757.92
K.5	269940.42	746744.05
K.6	269929.77	746723.85
K.7	269925.63	746716.26
K.8	269927.85	746707.81
K.9	269927.85	746707.81
K.10	269875.18	746603.52
K.11	269856.04	746581.73
K.12	269834.22	746571.24
K.13	269784.39	746631.18
K.14	269784.39	746631.18
K.15	269751.10	746606.57
K.16	269667.29	746581.36
K.17	269442.36	746230.71

K13	269784.39	746431.18
K14	269787.83	746406.71
K15	269751.10	746406.57
K16	269847.29	746261.36
K17	269842.50	746270.71

ΕΠΙΧΕΙΡΗΣΙΑΚΟ ΠΡΟΓΡΑΜΜΑ  
 ΠΕΡΙΦΕΡΕΙΑΣ ΑΤΤΙΚΗΣ  
 ΠΡΟΓΡΑΜΜΑ  
 ΠΑΡΕΧΟΜΕΝΩΝ  
 ΥΠΗΡΕΣΙΩΝ  
 ΚΑΙ  
 ΕΡΓΩΝ  
 ΠΑΡΕΧΟΜΕΝΩΝ  
 ΥΠΗΡΕΣΙΩΝ  
 ΚΑΙ  
 ΕΡΓΩΝ

ΚΩΔΙΚΟΣ	ΑΡΙΘΜΟΣ	ΠΕΡΙΓΡΑΦΗ	ΜΕΤΡΗΣΗ	ΕΠΙΧΕΙΡΗΣΙΑΚΟ ΠΡΟΓΡΑΜΜΑ
1	269964.15	746843.99	17	269972.95
2	269946.19	746788.23	21	269955.85
3	269937.94	746742.43	3	269947.15
4	269930.88	746730.03	4	269939.58
5	269923.28	746716.55	5	269931.78
6	269916.68	746703.07	7	269923.43
7	269909.68	746690.00	8	269915.05
8	269902.25	746676.20	9	269903.05
9	269895.94	746662.88	10	269895.19
10	269889.95	746649.95	11	269888.88
11	269883.99	746637.49	12	269881.41
12	269877.99	746625.00	13	269879.43
13	269871.70	746612.52	14	269871.49
14	269865.18	746599.99	15	269863.21
15	269858.91	746587.41	16	269855.40
16	269852.91	746574.97	17	269847.52
17	269846.84	746562.50		269846.52

ΠΕΡΙΟΧΗ ΣΚΑΛΑ ΣΩΤΗΡΟΣ

- ΚΟΙΝΟΤΗΤΑ ΣΩΤΗΡΟΣ
- ΕΠΑΡΧΙΑ ΦΘΑΛΟΥ
- ΑΡΜΟΔΙΑ ΟΙΚΟΝΟΜΙΚΗ ΠΕΡΙΟΧΗ ΦΘΑΛΟΥ
- ΝΟΜΑΡΧΙΑ ΚΑΒΑΛΑΣ
- ΓΡΑΦΕΙΟ ΠΡΟΕΔΡΟΥ ΚΟΙΝΟΤΗΤΑΣ ΣΩΤΗΡΟΣ
- ΠΡΟΔΟΜΕΝΟΙ ΚΡΑΤΙΚΟ ΔΙΚΤΥΟ
- ΠΡΟΒΟΛΙΚΟ ΣΥΣΤΗΜΑ ΤΜΣ
- ΜΕΦΟΛΟΣ ΑΠΟΤΥΠΩΣΗΣ ΓΑΧΥΜΕΤΡΙΑ
- ΚΑΙΜΑΚΑ Ι 500
- ΧΡΥΣΟΛΟΙΑ ΑΠΟΤΥΠΩΣΗΣ ΜΑΡΤΙΟΣ 1997

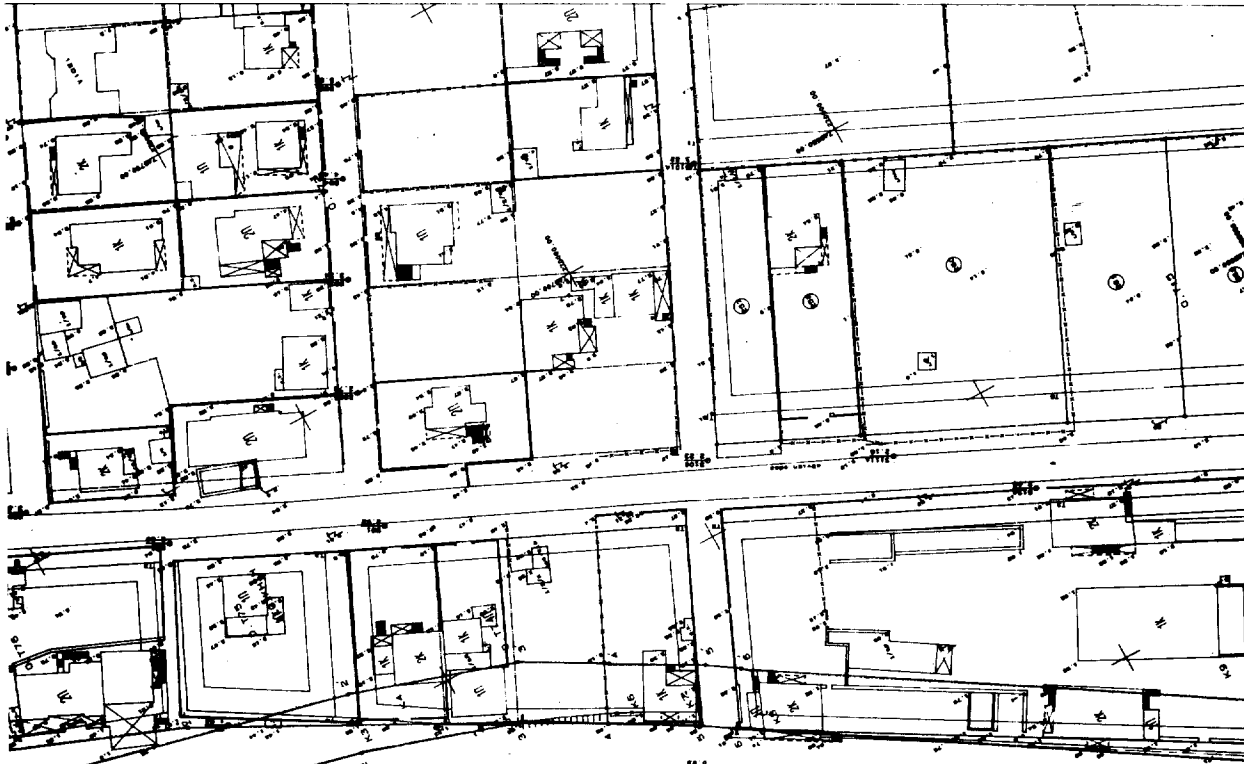
ΕΛΕΓΧΘΗΚΕ ΣΤΟ ΠΛΑΝΟ ΓΙΑ ΤΗΝ ΑΚΡΙΒΕΙΑ ΤΗΣ ΑΠΟΤΥΠΩΣΗΣ  
 Ο ΚΑΘΟΡΙΣΜΟΣ ΤΩΝ ΟΡΙΩΝ ΔΗΜΑΡΧΙΑΣ ΚΑΙ ΠΑΡΑΛΙΑΣ ΚΑΒΑΛΑΣ ΔΕΛΤΑ ΔΕΛΤΑ 1998 1999  
 ΠΡΟΕΔΡΟΣ ΤΗΣ ΕΠΙΤΡΟΠΗΣ  
 ΚΑΙ ΤΕΧΝΙΚΟΣ  
 ΑΝΤΙΠΡΟΕΔΡΟΣ

ΕΚΘΕΣΗ ΚΑΘΟΡΙΣΜΟΥ  
 ΟΡΙΩΝ ΔΗΜΑΡΧΙΑΣ ΚΑΙ ΠΑΡΑΛΙΑΣ ΚΑΒΑΛΑΣ

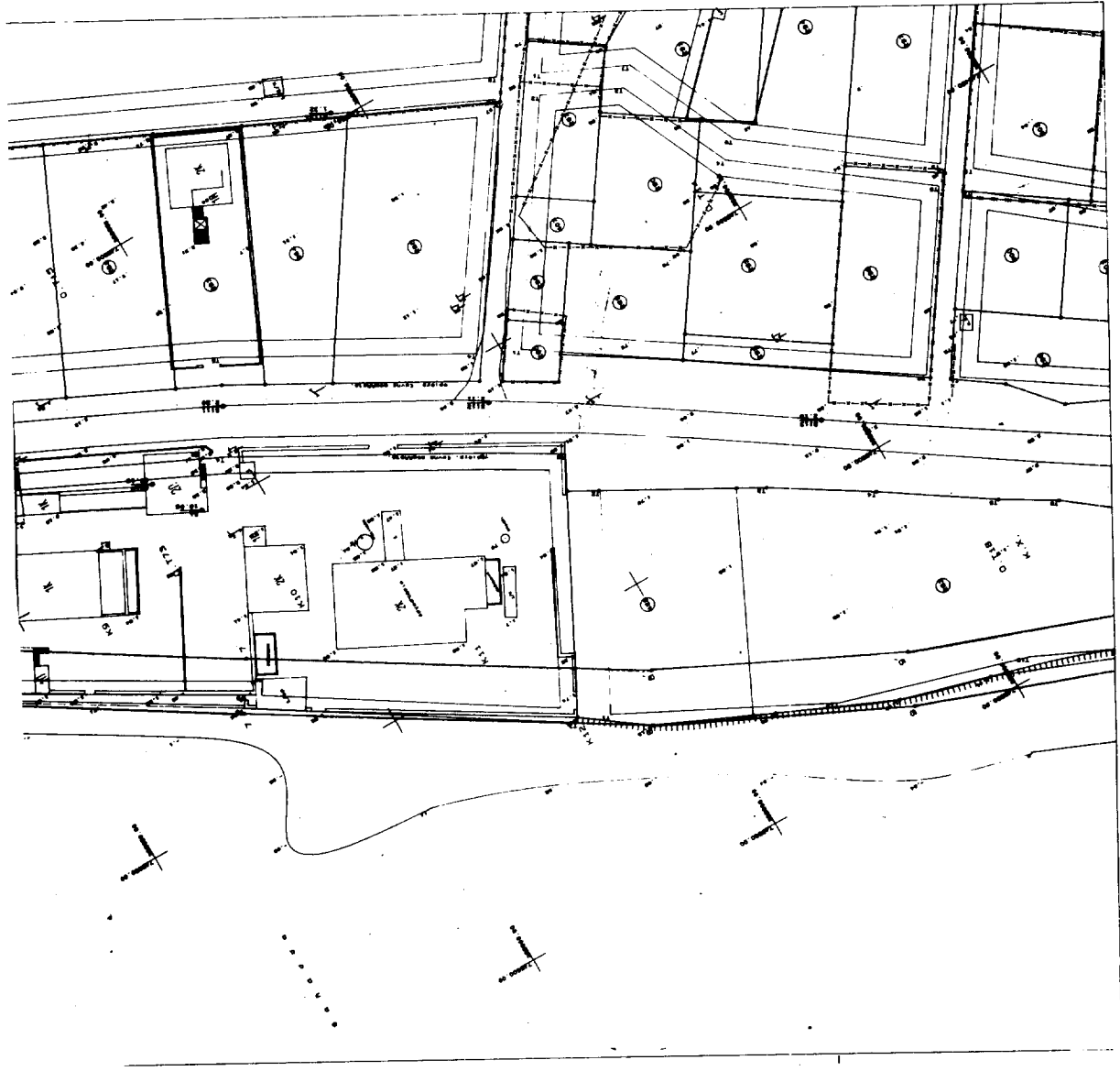
Η ΕΠΙΤΡΟΠΗ

Ο ΠΡΟΕΔΡΟΣ

ΤΑ ΜΕΛΗ

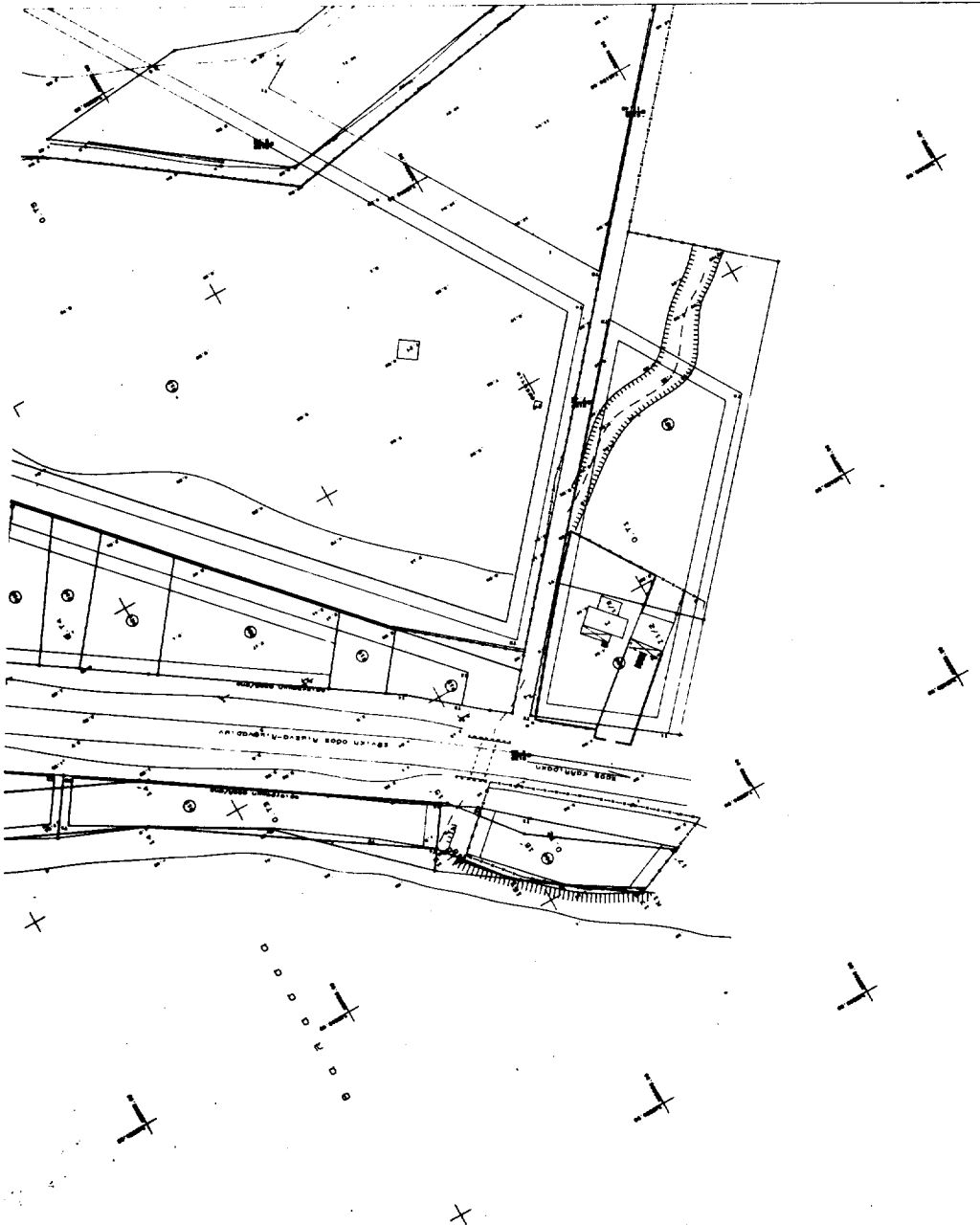


Η ΕΠΙΤΡΟΠΗ  
 Ο ΠΡΟΔΡΑΦΟΣ  
 ΓΑ ΜΕΛΗ  
 1) ΦΑΡΟΣ ΑΡΧΗΤΡΟΣ  
 ΤΟΠ. ΜΗΧ/ΚΟΣ Α  
 2)



ΕΡΓΟ : ΤΟΠΟΓΡΑΦΙΚΟ ΔΙΑΓΡΑΜΜΑ	ΚΑΙΜΑΚΑ : 1 : 500	ΥΠΟΓΡΑΦΗ <i>Α. Γ. Γαλανός</i>
ΘΕΜΑ : ΚΑΘΟΡΙΣΜΟΣ ΟΡΙΟΓΡΑΜΜΗΣ ΛΙΠΑΛΟΥ ΚΑΙ ΠΑΡΑΛΙΑΣ	ΗΜΕΡΟΜΗΝΙΑ : ΟΚΤΩΒΡΙΟΣ 1998	ΣΦΡΑΓΙΔΑ 
ΘΕΣΗ : ΣΚΑΛΑ ΣΩΤΗΡΟΣ Ν. ΘΑΣΟΥ		
ΕΡΓΟΛΟΓΗΣ : ΚΟΙΝΟΤΗΤΑ ΣΩΤΗΡΟΣ		
ΜΕΛΕΤΗ : ΘΩΝΑΙΟΥ ΑΦΡΟΛΙΤΗ ΑΙ ΡΩΝΟΜΟΣ ΤΟΠΟΓΡΑΦΟΣ ΜΗΧ/ΚΟΣ ΡΟΥΣΒΕΛΤ 19 ΚΑΒΑΛΑ 654 03		





ΕΙΣΧΕΙΡΕΣΕΙ ΤΗΝ ΚΥΙΟ  
ΟΡΙΘΜΟΝ ΑΠΙΣΤΑΥΟΥ ΠΑΡΑΡΤΗΣΙΑΣ

ΕΚΔΕΙΞΗ ΕΚΑΘΗΜΕΡΗΣΙΟΥ


Κ. ΠΑΠΑΝΔΡΕΟΥ

Ο ΥΠΟΥΡΓΟΣ

ΤΑ ΜΕΛΗ

1) ΕΠΙΤΡΟΠΗ ΠΡΟΕΔΡΟΣ  
ΚΑΙ ΜΕΛΗ

ΕΠΙΧΕΙΡΗΣΙΑΚΟ ΠΡΟΓΡΑΜΜΑ  
ΑΝΑΦΕΡΟΜΕΝΟ ΣΤΟΝ ΑΝΑΡΤΗΤΟ  
ΑΝΑΚΟΙΝΩΣΙΑΣ

ΕΙΔΟΣ	ΤΟΠΟΓΡΑΦΙΚΟ ΔΙΑΓΡΑΜΜΑ	ΠΡΟΜΕΤΡΗΣΗ	ΟΚΤΩΒΡΙΟΣ 1998	ΚΑΙΝΑΚΑ	1 : 500
ΘΕΜΑ	ΚΑΘΟΡΙΣΜΟΣ ΟΡΙΟΓΡΑΜΜΩΝ ΑΙΤΙΛΟΥ ΚΑΙ ΠΑΡΑΛΙΑΣ	ΣΥΡΑΤΙΣΙΑ	ΑΡΧΙΤΕΚΤΟΝΙΚΗ ΕΡΕΥΝΑ ΑΠΕΡ ΠΟΛΥΤΕΧΝΙΚΟΝ ΚΑΘΑΡΟΝ ΚΑΙΝΑΚΑ Ν. 22808 Δ.Ο.Μ. 44489001. ΔΟΥ Α. ΚΑΡΑΛΙΑ		
ΘΕΣΗ	ΣΚΑΛΑ ΣΩΤΗΡΟΣ Ν. ΘΑΛΟΥ	ΥΠΟΓΡΑΦΗ			
ΕΠΙΧΡΕΩΣΤΗΣ	ΚΟΙΝΟΤΗΤΑ ΣΩΤΗΡΟΣ	ΑΡΧΙΤΕΚΤΟΝΙΚΗ ΕΡΕΥΝΑ ΑΠΕΡ			
ΜΕΛΕΤΗ	ΘΩΝΑΙΟΥ ΑΡΧΙΤΕΚΤΟΝΙΚΟΝ ΕΡΕΥΝΑ ΑΠΕΡ ΚΑΒΑΛΑ 654 03	ΠΟΛΥΤΕΧΝΙΚΟΝ ΚΑΘΑΡΟΝ ΚΑΙΝΑΚΑ Ν. 22808			

Αριθ. 3586

(2)

Επανακαθορισμός χερσαίας Ζώνης Λιμένα Πατρών.

Ο ΓΕΝΙΚΟΣ ΓΡΑΜΜΑΤΕΑΣ ΠΕΡΙΦΕΡΕΙΑΣ  
ΔΥΤ. ΕΛΛΑΔΟΣ

Έχοντας υπόψη:

1. Τις διατάξεις του Ν. 1622/86 «Τοπική Αυτ/ση, Περιφερειακή ανάπτυξη και Δημοκρατικός Προγραμματισμός».

2. Το Ν. 2503/97 «Διοίκηση, Οργάνωση, Στελέχωση της Περιφέρειας, ρύθμιση θεμάτων για την Τοπική Αυτ/ση και άλλες διατάξεις».

3. Την αριθ. Ε.Π.941/14.5.1957 διαταγή του Υπουργείου Εσωτερικών «περί καθορισμού των Χερσαίων Ζωνών των Λιμένων και παραχωρήσεως χώρων των ζωνών λιμένων».

4. Την αριθ. 3511.91/05/90/1990 εγκύκλιο του Υπουργείου Εμπορικής Ναυτιλίας «περί διαδικασίας οριοθέτησης, τροποποίησης, επέκτασης Ζωνών Λιμένων».

5. Τις αριθ. 76/1998 και 5/1999 πράξεις της Λιμενικής Επιτροπής Πατρών «περί επανακαθορισμού ορίων χερσαίας ζώνης λιμένα Πατρών».

6. Το αριθ. 3512.39/01/98/11.9.1998 έγγραφο του Υπουργείου Εμπορικής Ναυτιλίας.

7. Το αριθ. Δ4/217/2/Φ5Μ/18.8.1998 έγγραφο του Υπουργείου Π.Ε.Χ.Ω.Δ.Ε.

8. Το αριθ. Φ.544.5/961/98/11.11.1998 έγγραφο του Γενικού Επιτελείου Ναυτικού.

9. Το αριθ. 1559/8.3.1999 έγγραφο της Δ/σης Δημοσίων Έργων Περ. Δυτ. Ελλάδος.

10. Το φάκελο και τα θεωρημένα από τη Δ/ση Έργων της Περιφέρειας Δυτ. Ελλάδος τοπογραφικά διαγράμματα, αποφασίζουμε:

Εγκρίνουμε την αριθ. 5/1999 πράξη της Λιμ. Επιτροπής Πατρών και επανακαθορίζουμε τα όρια της χερσαίας ζώνης λιμένα Πατρών Ζ1-Z66 μεταξύ των χειμάρρων Γλαύκου και Μείλιχου, όπως σημειώνονται με πράσινο χρώμα στα τοπογραφικά διαγράμματα υπό κλίμακα 1:500, τα οποία έχουν θεωρηθεί από τον Δ/ντή Τεχνικών Υπηρεσιών του Α.Τ.Π. την 7.4.1998, ως εξής:

1. Όριο προς Νότο: Το προς Βορρά όριο Ζ1-Z2 του οικοπέδου του πρατηρίου υγρών καυσίμων «ΤΕΧΑΚΟ». Η γραμμή Ζ1-Z2 είναι κάθετη προς το διαμήκη άξονα του πεζοδρομίου και εκτείνεται από την γραμμή του αιγιαλού (σημείο Ζ1) μέχρι το δυτικό όριο του πεζοδρομίου της παραλιακής λεωφόρου «Ακτή Δυμαίων».

2. Τμήμα Γλαύκου - Ι.Ν. Αγίου Ανδρέα Ζ2-Z29. Το προς τη θάλασσα (δυτικό) όριο του πεζοδρομίου της παραλιακής λεωφόρου «Ακτή Δυμαίων» πλην των ευθύγραμμων τμημάτων Ζ5-Z6, Ζ14-Ζ15, Ζ17-Ζ18, Ζ19-Ζ20, Ζ21-Ζ22, Ζ23-Ζ24, Ζ25-Ζ26, Ζ27-Ζ28, στα οποία εντός της ζώνης

περιλαμβάνονται και τμήματα των εσοχών της λεωφόρου.

3. Τμήμα Ι.Ν. Αγίου Ανδρέα - Ιχθυόσκαλας Ζ29-Ζ36.

Το υπάρχον μεταλλικό στηθαίο.

4. Τμήμα Ιχθυόσκαλας - Κτηρίου Υπηρεσιών Λιμένα Ζ36-Ζ37.

Ζ36-Ζ36' Άκρα στηθαίου - κιγκλιδώματος

Ζ36'-Ζ36' Στηθαίο - κιγκλιδώμα

Ζ36'-Ζ37 Ευθύγραμμο τμήμα.

5. Τμήμα Κτηρίου Υπηρεσιών Λιμένα - οδού Νόρμαν Ζ37-Ζ45.

Ζ37-Ζ39 Στηθαίο - κιγκλιδώμα

Ζ39-Ζ40 Ευθύγραμμο τμήμα

Ζ40-Ζ41 Στηθαίο - κιγκλιδώμα και ευθύγραμμη προέκταση

Ζ41-Ζ42 Ευθύγραμμο τμήμα.

Ζ42-Ζ42'-Ζ43 Στηθαίο - κιγκλιδώμα και ευθύγραμμη προέκταση

Ζ43-Ζ44 Ευθύγραμμη προέκταση της Ζ42-Ζ43 μέχρι τομή με το ευθύγραμμο τμήμα Ζ44-Ζ44'

Ζ44-Ζ44'-Ζ45 Στηθαίο - κιγκλιδώμα και ευθύγραμμη προέκταση

6. Τμήμα οδού Νόρμαν - οδού Πέντε Πηγαδιών Ζ45-Ζ53

Ζ45-Ζ46 Ευθύγραμμο τμήμα.

Ζ46-Ζ53 Στηθαίο - κιγκλιδώμα

7. Τμήμα οδού Πέντε Πηγαδιών - Μείλιχου Ζ53-Ζ65. Το προς τη θάλασσα (δυτικό) όριο του πεζοδρομίου της οδού Ηρώων Πολυτεχνείου.

8. Προς Βορρά όριο Ζ65-Ζ66 Η αριστερή (νότια) όχθη του χειμάρρου Μείλιχου.

Το ευθύγραμμο τμήμα Ζ65-Ζ66 είναι κάθετο προς το διαμήκη άξονα του πεζοδρομίου και εκτείνεται μέχρι τη γραμμή του αιγιαλού. Το σημείο Ζ65 είναι η τομή της Ζ65-Ζ66 με το όριο του προς τη θάλασσα πεζοδρομίου της οδού Ηρώων Πολυτεχνείου. Το σημείο Ζ66 είναι η τομή της Ζ65-Ζ66 και της γραμμής του αιγιαλού.

Επισημαίνεται ότι εντός των άνω οριζομένων ορίων δεν περιλαμβάνονται ιδιωτικά κτήματα ή κτίσματα, ούτε κτήματα ανήκοντα σε Ν.Π.Δ.Δ. ή Ο.Τ.Α.

Από την απόφαση αυτή δεν προκαλείται δαπάνη στον Κρατικό Προϋπολογισμό.

Η παρούσα απόφαση να δημοσιευθεί στην Εφημερίδα της Κυβερνήσεως μαζί με την αριθ. 5/1999 πράξη της Λιμ. Επιτροπής Πατρών και μία σειρά τοπογραφικών.

Πάτρα, 12 Μαρτίου 1999

Ο Γενικός Γραμματέας Περιφέρειας  
ΚΩΣΤΑΣ Ν. ΠΑΠΑΔΗΜΗΤΡΙΟΥ