



04003762705990008



3427

ΕΦΗΜΕΡΙΣ ΤΗΣ ΚΥΒΕΡΝΗΣΕΩΣ

ΤΗΣ ΕΛΛΗΝΙΚΗΣ ΔΗΜΟΚΡΑΤΙΑΣ

ΤΕΥΧΟΣ ΤΕΤΑΡΤΟ

Αρ. Φύλλου 376

27 Μαΐου 1999

ΠΕΡΙΕΧΟΜΕΝΑ

ΑΝΑΔΑΣΩΣΕΙΣ

ΑΠΟΦΑΣΕΙΣ

Μερική άρση αναδάσωσης από έκταση 13.148 στρεμμάτων συνολικά στις περιοχές Δήμου Καβάλας και Χαλκερού. 1

ΠΟΛΕΟΔΟΜΙΑ

ΑΠΟΦΑΣΕΙΣ

Αναγνώριση τμήματος της οδού Εμμανουήλ Δουλά εντός του Ο.Τ. 440 στην Κομοτηνή ως προϋφιστάμενης του έτους 1923. 2

Τροποποίηση Σχεδίου πόλεως Πατρών στον Άγιο Ιωάννη Πράτσια. 3

ΑΝΑΚΟΙΝΩΣΕΙΣ

Ειδοποίηση της γενομένης παρακατάθεσης αποζημίωσης, ιδιοκτησίας στο Δήμο Ηρακλείου Αττικής, εντός του Ο.Τ. 446Γ. 4

ΑΝΑΔΑΣΩΣΕΙΣ

ΑΠΟΦΑΣΕΙΣ

Αριθ. 2172 (1)
Μερική άρση αναδάσωσης από έκταση 13.148 στρεμμάτων συνολικά στις περιοχές Δήμου Καβάλας και Χαλκερού.

Ο ΓΕΝΙΚΟΣ ΓΡΑΜΜΑΤΕΑΣ
ΠΕΡΙΦΕΡΕΙΑΣ ΑΝΑΤ. ΜΑΚΕΔΟΝΙΑΣ & ΘΡΑΚΗΣ

Έχοντας υπόψη:

1. Τις διατάξεις του Ν. 3200/55 «Περί διοικητικής αποκέντρωσης» σε συνδυασμό με τις διατάξεις του Ν.Δ. 532/70 και Β.Δ. 709/70 που εκδόθηκαν σε εκτέλεσή του.

2. Τις διατάξεις του άρθρου 117 παρ. 3 του Συντάγματος.
3. Τις διατάξεις του άρθρου 44 παρ. 3 του Ν. 998/79.
4. Τις διατάξεις του Ν. 2240/94 «περί συμπλήρωσης των διατάξεων για την Νομαρχιακή Αυτοδιοίκηση και άλλες διατάξεις».

5. Τις διατάξεις του Ν. 2399/96 (ΦΕΚ 90Α/27.5.96) και του Ν. 2503/30.5.97 (ΦΕΚ 107Α/30.5.97).

6. Την αριθ. 160417/1180/8.7.80 δ/γή Υπ. Γεωργίας.

7. Την αριθ. 2776/19.6.98 απόφαση του Γεν. Γραμματέα Περιφέρειας «Περί ανάθεσης άσκησης αρμοδιοτήτων».

8. Τις αριθ. 18425/59 και 197987/86 αποφάσεις του Νομάρχη Καβάλας με τις οποίες κηρύχθηκε αναδασωτέα έκταση 9.500 στρεμ. και 33.895 στρεμ. αντίστοιχα.

9. Την αριθ. 4750/ΠΕ/8.2.99 αναφορά του Δασαρχείου Καβάλας με την οποία προτείνει την άρση αναδάσωσης σε συνολική έκταση 13.148 στρ. όπου επιτεύχθηκε ο σκοπός της αναδάσωσης σε ικανοποιητικό βαθμό.

10. Την αριθ. 625/19.4.1999 εισήγηση της Δ/σης Δασών Ν. Καβάλας, αποφασίζουμε:


Αίρουμε την αναδάσωση από την έκταση των 6.176 στρ. και 6.972 στρ. (συνολικά 13.148 στρ.) που αποτελούν τμήματα ευρύτερων εκτάσεων 9.500 στρ. και 33.895 στρ. αντίστοιχα, στις περιοχές Δήμου Καβάλας (ύπερθεν της πόλεως Καβάλας) και αγροκτημάτων Παλαιάς Καβάλας και Χαλκερού, που κηρύχθηκαν αναδασωτέες με τις αριθ. 18425/28.5.59 και 197987/86 αποφάσεις Νομάρχη Καβάλας και προσδιορίζονται από τα σημεία 1, 2, 3, 4, 5, 6, 11, 12, 13, 20, 21, 22, 1 και 1, 22, 21, 20, 53, 52, 51, 50, 49, 48, 26, 25, 24, 1 αντίστοιχα στο συνημμένο τοπογραφικό διάγραμμα και χάρτη (απόσπασμα κλιμ. 1:50.000), που αποτελεί αναπόσπαστο μέρος της απόφασής μας αυτής, δεδομένου ότι έχει αποκατασταθεί η φυσική βλάστηση, δηλαδή, επιτεύχθηκε ο σκοπός της αναδάσωσης.

Η απόφαση αυτή να δημοσιευθεί στην Εφημερίδα της Κυβερνήσεως.

Αθήνα, 27 Απριλίου 1999

Με εντολή Γεν. Γραμματέα Περιφέρειας
Ο Δ/ντής Δασών Περιφέρειας α.α.
ΧΑΡΑΛΑΜΠΟΣ ΠΑΠΑΔΟΠΟΥΛΟΣ

ΠΡΟΣΑΝΑΤΟΛΙΣΤΙΚΟ ΑΠΟΣΠΑΣΜΑ ΧΑΡΤΙΟΥ
ΠΕΡΙΟΧΗΣ Ν. ΚΑΒΑΛΑΣ ΚΛΙΜΑΚΑ 1:50000



ΠΛΟΜΗΜΑ
ΚΛΙΜΑΚΑ 1:50000

123.45 - 22: Έκταση ελλείδου 3100 στο στο του κρυφόνης αναδάσωσης με την 18-25/28-5-89 ΟΕΚ 231 Τβ / 27-6-99.

123.46 11 12: 3.20 21 22: Έκταση 8176 στο του Ξητερά: η όρη αναδάσωσης.

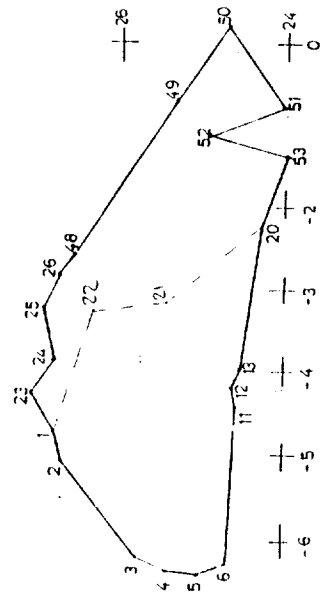
123.24 - 5319 30 21 22: Έκταση ελλείδου 13895 στο του κρυφόνης αναδάσωσης με την 19/987/86 απόφαση Νομαρχία ΚΑΒΑΛΑΣ.

122 21 20 51 52 51 50 49 48 26 25 24 23: Έκταση 3972 στο του Ξητερά: η ζώνη αναδάσωσης.

Ενοχλητή έκταση του Ξητερά με ζώνη αναδάσωσης 4176 + 5319 + 102 + 8 στο

ΤΟΠΟΓΡΑΦΙΚΟ ΔΙΑΓΡΑΜΜΑ
ΠΟΥ ΣΥΝΤΕΤΑΙ Η ΑΡΘΗ ΑΝΑΔΑΣΗΣ
ΚΛΙΜΑΚΑ 1:50000
ΕΜΒΛΑΝΟΝ ΤΕΛΟΣ ΟΥΡ

ΕΘΝΙΚΟ ΓΥΝΟΤΗΛΕΙΟ
ΤΩ ΤΕΛΕΙΟΥΣ ΤΟΝΟΥΣ ΣΤΟ ΕΓΧΕΙΡΗΓΜΕΝΟ
ΕΡΓΟΝ ΟΙΚΟΝΟΜΕΤΗ ΑΥΤΟ ΡΟΘΟΤΟ 5%



Αριθμ. Γ.Υ.Υ. αρ. 2. 212/27.4.97 υπέρ της Δ.Δ. ΒΙΛΙΑ Δ.Π. ΒΙΛΙΑ

<p>ΓΕΩΡΓΗΧΙΚΕ ΚΑΒΑΛΑ 27 / 4 / 1999</p> <p>Ε.Π.Π. Ο ΑΝΤΙΣΤΑΘΜΙΣΤΗΣ</p> <p>ΕΛΛΗΝΙΚΗ ΔΗΜΟΚΡΑΤΙΑ ΥΠΟΥΡΓΕΙΟ ΓΕΩΡΓΙΑΣ ΚΑΒΑΛΑ</p>	<p>ΕΛΛΗΝΙΚΕ ΚΑΒΑΛΑ 8 / 2 / 1999</p> <p>ΚΑΤΑΡΧΗΣ ΚΑΒΑΛΑΣ</p> <p>ΠΑΡΑΔΟΣΙΑΣ ΔΗΜΗΤΡΙΟΣ ΠΑΡΑΔΟΣΙΑΣ ΜΕΤΑΒΑΣΜΟΣ ΠΑΡΑΔΟΣΙΑΣ ΚΙΛΙΑΣ ΠΑΡΑΔΟΣΙΑΣ ΑΡΧΑΙΟΤΕΧΝΕΣ 1 ΕΡΓΟΣ</p>
--	--

ΕΛΛΗΝΙΚΕ
ΚΑΒΑΛΑ 1 / 1999

Ο ΑΝΤΙΣΤΑΘΜΙΣΤΗΣ

Μαργαρίτη Μυλιόπου
Αρ. 10/99 με Α. Β. 10/99

Α	Β
2	6750
3	2750
4	3100
5	7120
6	7280
7	2460
8	5440
9	2460
10	2460
11	5440
12	2460
13	2460
14	2460
15	2460
16	2460
17	2460
18	2460
19	2460
20	2460
21	2460
22	2460
23	2460
24	2460
25	2460
26	2460
27	2460
28	2460
29	2460
30	2460
31	2460
32	2460
33	2460
34	2460
35	2460
36	2460
37	2460
38	2460
39	2460
40	2460
41	2460
42	2460
43	2460
44	2460
45	2460
46	2460
47	2460
48	2460
49	2460
50	2460
51	2460
52	2460
53	2460
54	2460
55	2460
56	2460
57	2460
58	2460
59	2460
60	2460

ΠΟΛΕΟΔΟΜΙΑ**ΑΠΟΦΑΣΕΙΣ**

Αριθμ. ΔΠΠ&Τ 3339/98 (2)

Αναγνώριση τμήματος της οδού Εμμανουήλ Δουλά εντός του Ο.Τ. 440 στην Κομοτηνή ως προϋφιστάμενης του έτους 1923.

Ο ΝΟΜΑΡΧΗΣ ΡΟΔΟΠΗΣ

Έχοντας υπόψη:

1. Τις διατάξεις:

α) Της παραγρ. 4 του άρθρου 20 του από 17.7.1923 Ν. Δ/τος «περί σχεδίων πόλεων, κωμών και συνοικισμών του Κράτους και ανεγέρσεως αυτών».

β) Του Ν. 3200/55 «περί Διοικητικής Αποκεντρώσεως», όπως έχει συμπληρωθεί και τροποποιηθεί μεταγενέστερα με το 532/70 Ν.Δ.

γ) Των άρθρων 30, 36 παραγρ. 1 και 2 του άρθρου 39 του Ν. 2219/94, όπως αντικαταστάθηκαν εν μέρει από τις όμοιες της παραγρ. 2 του άρθρου 5 και των παραγράφων 6 και 7 του άρθρου 6 του Ν. 2240/94.

2. Την από 21.7.1998 αίτηση του Γεωργίου Δεμερτζή προς τη Δ.Π.Π.&Τ. Ν. Ροδόπης, με την οποία ζήτησε την έκδοση αποφάσεως για την οδό Εμμανουήλ Δουλά που έχει σχηματισθεί πριν από το έτος 1923 εντός του Ο.Τ. 440 στην Κομοτηνή.

3. Τους ακόλουθους τίτλους ιδιοκτησίας, στους οποίους αναφέρεται η υπόψιν οδός

α) το υπ' αριθμ. 34637/9.12.1975 συμβόλαιο του Συμβ/φου Κομοτηνής Νικ. Παπανικολάου.

β) το υπ' αριθμ. 1527/23.1.1954 συμβόλαιο του Συμβ/φου Κομοτηνής Αναστ. Βαγδατλή.

γ) το υπ' αριθμ. 10644/3.6.1949 συμβόλαιο του Συμβ/φου Κομοτηνής Γεωργίου Χ' Γρηγορίου.

4. Την με αριθμ. 32 πινακίδα του εγκεκριμένου ρυμοτομικού σχεδίου πόλεως Κομοτηνής στην οποία εμφανίζεται και η οδός Εμμαν. Δουλά εντός του Ο.Τ. 440.

5. Την υπ' αριθμ. 2/9/14.10.98 γνωμοδότηση του Συμβουλίου Χωροταξίας - Οικισμού & Περιβάλλοντος (ΣΧΟΠ), αποφασίζουμε:

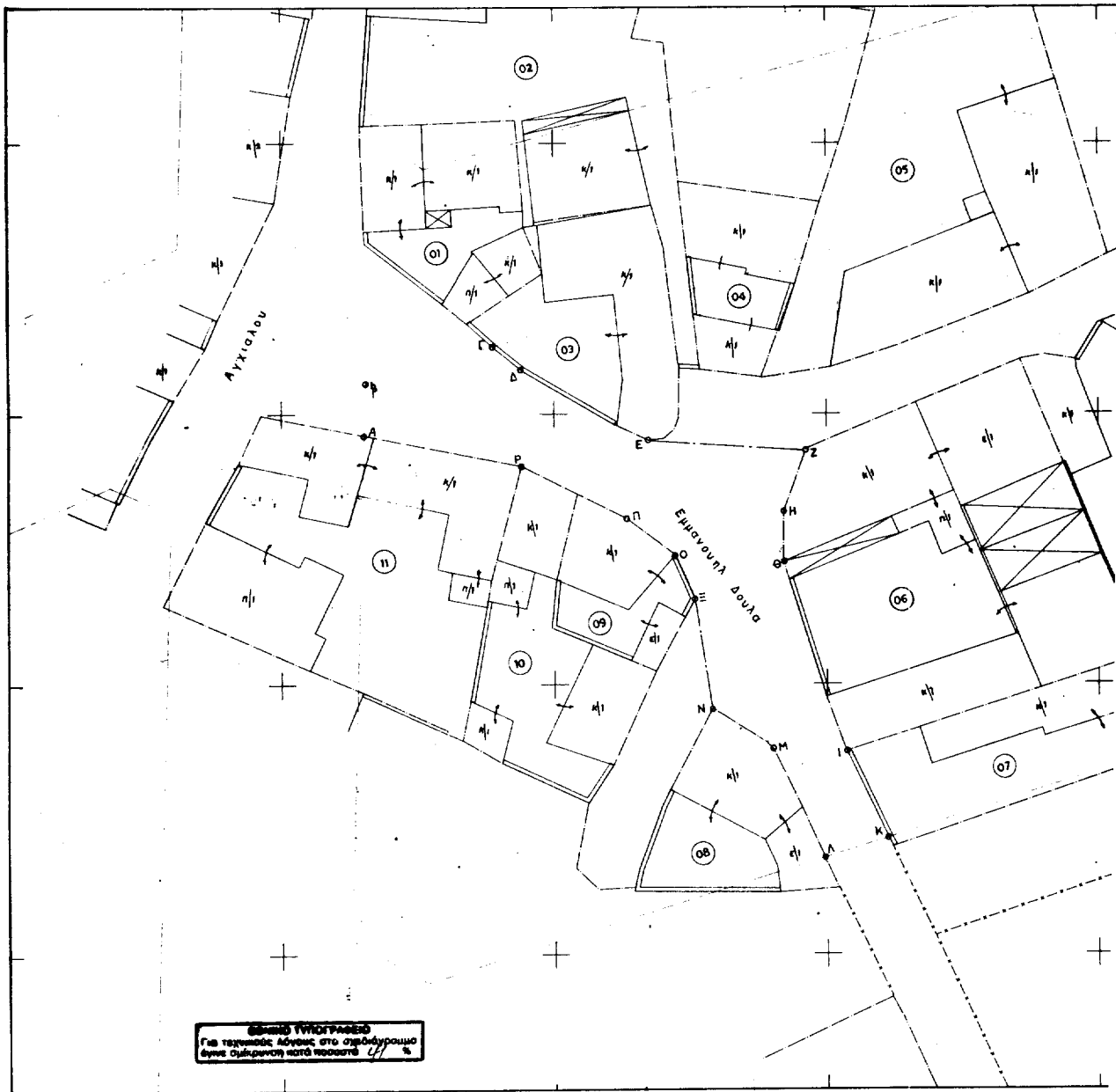
Αναγνωρίζουμε ως προϋφιστάμενο του έτους 1923 το τμήμα της οδού Εμμαν. Δουλά που εμφανίζεται στην με αριθμ. 32 πινακίδα του εγκεκριμένου ρυμοτομικού σχεδίου της πόλεως Κομοτηνής εντός του Ο.Τ. 440 και ειδικότερα με τα στοιχεία Α - Β - Γ - Δ - Ε - Ζ - Η - Θ - Ι - Κ - Λ - Μ - Ν - Ξ - Ο - Π - Ρ - Α στο από 21.7.1998 τοπογραφικό διάγραμμα με κλίμακες 1:200 και 1:500 που συνέταξε ο τοπογράφος μηχανικός Νικόλαος Παπαθανασίου και θεωρήθηκε από το Δ/ντή της Δ.Π.Π.& Τ. Ν. Ροδόπης ως συνοδευτικό της παρούσας απόφασης.

Από τις διατάξεις αυτής της απόφασης δεν προκαλείται δαπάνη σε βάρος του κρατικού προϋπολογισμού.

Η απόφαση αυτή να δημοσιευθεί στην Εφημερίδα της Κυβερνήσεως.

Κομοτηνή, 5 Απριλίου 1999

Ο Νομάρχης
ΣΤΕΡΓΙΟΣ ΣΤΑΥΡΟΠΟΥΛΟΣ



ΚΛΙΜΑΞ 1:200



ΤΟΠΟΓΡΑΦΙΚΟ ΔΙΑΓΡΑΜΜΑ
ΠΟΥ ΣΥΝΟΔΕΥΕΙ ΤΗΝ αριθ. αριθ 3333/αφ από 5-4-1999
ΑΠΟΦΑΣΗ ΑΝΑΓΝΩΡΙΣΗΣ ΩΣ ΠΡΟΥΦΙΣΤΑΜΕΝΗΣ
ΤΟΥ 1923 ΤΜΗΜΑΤΟΣ ΤΗΣ ΟΔΟΥ
ΕΜΜΑΝΟΥΗΛ ΔΟΥΛΑ (ΕΝΤΟΣ ΟΤ 440)

ΚΟΜΟΤΗΝΗ 5-4-1999

Δ/ΝΤΗΣ ΤΗΣ Δ.Π.Ε. Τ.Μ. ΡΟΔΟΠΗΣ



ΠΡΟΪΚΛΗΤΗΡΙΟΥ ΣΥΚΡΑΤΗΣ
Κομνηνών Μητροπόλεως με Α' βαθμ.



ΚΤΗΜΑΤΟΛΟΓΙΚΟΣ ΠΙΝΑΚΑΣ

Α/Α	ΟΝΟΜΑΤΕΠΩΝΥΜΟ ΙΔΙΟΚΤΗΤΟΥ	ΔΙΕΥΘΥΝΣΗ
01	Ραμβάν Μερμέτ	Κομοτηνή-Αρχαίου
02	Τιμώ Αμέτ Αλή	Κομοτηνή-Αρχαίου
03	Μεχμούτ Αμέτ	Κομοτηνή-Εμ. Δούλα
04	Καούτ Χασάν Αχμέτ	Κομοτηνή-Εμ. Δούλα
05	Βασίλειος Στουράκης	Κομοτηνή-Ανδρ./Ιερέως
06	Γεώργιος Ακυριτής	Κομοτηνή-Εμ. Δούλα
07	Χριστόφης Μήδωπαλης	Κομοτηνή-Εμ. Δούλα
08	Χαλλά Σιφραύ Αλή	Κομοτηνή-Εμ. Δούλα
09	Μεμέτ Αμέτ	Κομοτηνή-Εμ. Δούλα
10	Κληρονόμοι Αχμέτ Ουλού Χουσεϊν	Κομοτηνή-Εμ. Δούλα
11	Κων/νος Μήδωπαλης	Κομοτηνή-Αρχαίου

ΥΠΟΜΕΤΡΑ

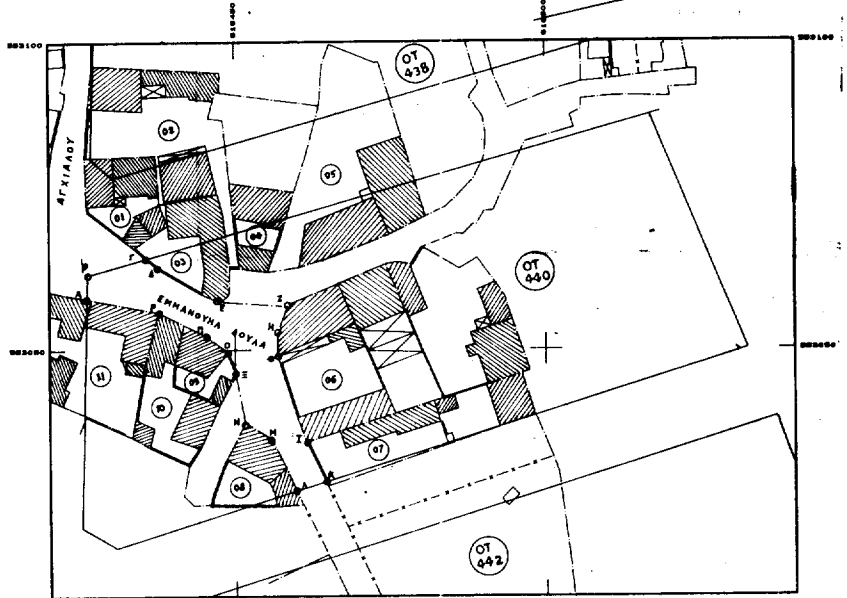
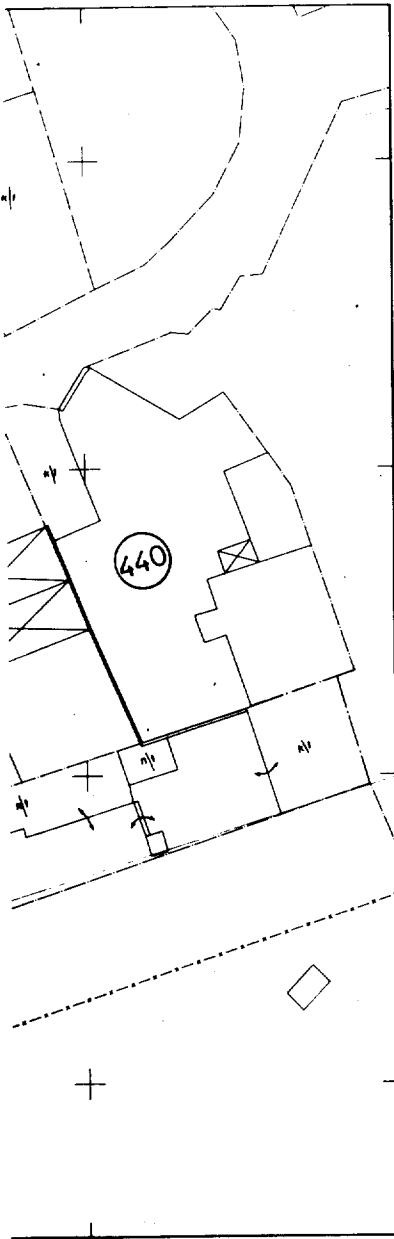
Διάστημα Ρυμοτομίας: 22-9-1933
(ΦΕΚ 279Α/26-9-1933)

Όρια Αρτίστητος Κανόνος
Πρόσμιο 12.00 Πάρεκκλιση
Εμβάση 200.00 Εμβάση : 200.00

Συντελεστής δόμησης: 1.80

Οικοδομικό Τετράγωνο: 440

Κομοτηνή
Ο ΓΥΝΤΑΞΙΑΣ



ΚΛΙΜΑΞ 1:500

ΕΛΛΗΝΙΚΗ ΔΗΜΟΚΡΑΤΙΑ
ΝΟΜΟΣΧΕΔΙΟ ΓΕΩΓΡΟΓΙΚΗΣ
ΡΟΔΟΠΗΣ 3333/αφ
ΜΗΝΑΣ 5-4-1999
Δ.Π.Ε. Τ.Μ. ΡΟΔΟΠΗΣ
ΠΕΡΙΦΕΡΕΙΑ ΑΝΑΤΟΛΙΚΗΣ ΜΑΚΕΔΟΝΙΑΣ



Αριθ. 2866/98

(3)

Τροποποίηση Σχεδίου πόλεως Πατρών στον Άγιο Ιωάννη Πράτσικα.

Ο ΓΕΝΙΚΟΣ ΓΡΑΜΜΑΤΕΑΣ
ΠΕΡΙΦΕΡΕΙΑ ΔΥΤ. ΕΛΛΑΔΑΣ

Έχοντας υπόψη:

1. Τις διατάξεις του Ν.Δ. της 17.7.23 όπως μεταγενέστερα τροποποιήθηκαν και συμπληρώθηκαν και ειδικότερα του άρθρου 3 αυτού.

2. Το Ν. 2508/13.6.97 ΦΕΚ 124/Α «Βιώσιμη Οικιστική Ανάπτυξη των πόλεων και Οικισμών της Χώρας και άλλες διατάξεις» αριθ. 25 παρ. 9α.

3. Την παρ. 3 της εγκυκλίου 41/97 του ΥΠΕΧΩΔΕ.

4. Το Ν. 1622/86 (ΦΕΚ 92Α/14.7.86) «Τοπική Αυτ/ση Περιφερειακή Ανάπτυξη και Δημοκρατικός Προγραμματισμός».

5. Το Ν. 2503/30.5.97 (ΦΕΚ 107Α/30.5.97) «Περί Διοικητικής Οργάνωσης Στελέχωσης Περιφέρειας κ.λπ.».

6. Την υπ' αρ. 301/15.9.98 απόφαση «μεταβίβαση εξουσίας προς υπογραφή του Γεν. Γραμ. Περιφ. Δυτ. Ελλάδας».

7. Την υπ' αριθμ. 388/20.2.98 απόφαση Γεν. Γραμματέα περί Συγκρότησης του Περιφερειακού Συμβουλίου ΧΟΠ Δυτ. Ελλάδας.

8. Το αρ. 7998/97/19.10.98 εγγρ. της Δ/σης ΧΟΠ Ν.Α. Αχαΐας.

9. Την αρ. 65/27.1.97 απόφαση Δημ. Συμβουλίου Πατρών.

10. Την αρ. 2866/98/19.2.99 εισήγηση της ΔΙΠΕΧΩ Δ. Ελλάδας.

11. Την γνωμοδότηση αρ. 1 παρ. 7/26.2.99 του ΣΧΟΠ Περιφ. Δ. Ελλάδας.

12. Το γεγονός ότι με τη παρούσα απόφαση δεν επιβαρύνεται ο κρατικός προϋπολογισμός και ο οικείος ΟΤΑ, αποφασίζουμε:

Εγκρίνουμε την τροποποίηση του Σχεδίου Πόλεως Πατρών που συνίσταται στο χαρακτηρισμό ως πεζοδρόμου τμήματος της οδού Λυκοδήμου, μεταξύ της Λεωφόρου Ελευθερίου Βενιζέλου και της οδού Ταυγέτου και του Ο.Τ. 932ε, 932ζ, 932β, και 933 στη περιοχή Αγ. Ιωάννη Πράτσικα, όπως φαίνεται στο συνημμένο τοπογραφικό διάγραμμα.

Η παρούσα απόφαση να δημοσιευθεί στην Εφημερίδα της Κυβερνήσεως.

Πάτρα, 5 Μαρτίου 1999

Με Εντολή Γεν. Γραμματέα Περι/ρειας
Η Δ/ντρια
ΚΛΗΜ. ΚΑΡΑΓΙΑΝΝΗ

ΤΡΟΠΟΠΟΙΗΗ ΡΥΜΟΤ. ΣΧΕΔΙΟΥ ΠΟΛΕΩΣΙ
 ΣΥΜΦΩΝΑ ΜΕ ΤΗΝ ΥΠ ΑΡ. 3364/97 Γ.Ρ.3
 ΑΡΧΙΤΕΚΤΟΝΙΚΗ Γ.Γ. ΠΕΔ.Δ. ΔΟΥ. ΕΥΜΕΒΑΣ
 ΚΑ. 1:500 - ΠΙΝ 164

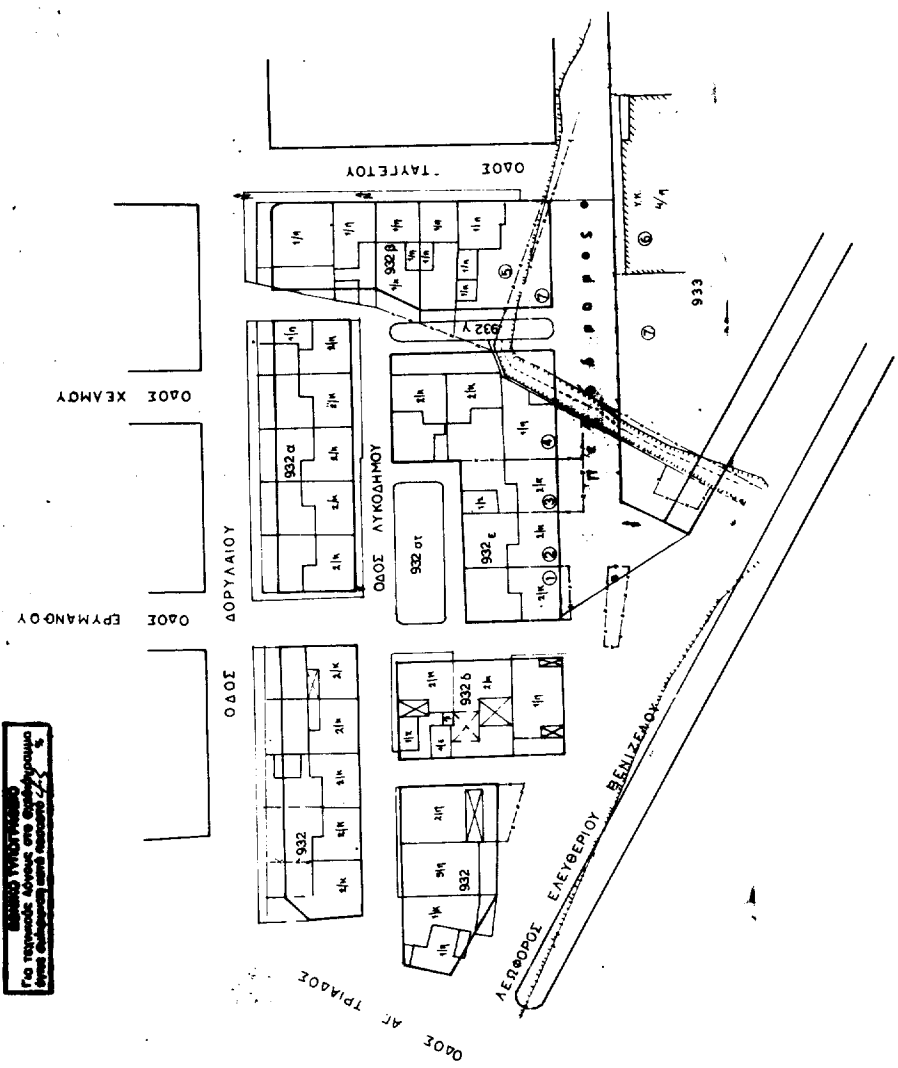
**ΔΗΜΟΣ ΠΑΤΡΕΩΝ
 Δ/ΝΣΗ ΠΟΛΕΟΔΟΜΙΚΟΥ ΣΧΕΔΙΑΣΜΟΥ
 & ΕΦΑΡΜΟΓΩΝ**

1. Ουκ αριθμείται όπως εγκρίνεται με την υπ' αριθμ. 65/93, απόφαση του Δημοτικού Συμβουλίου.
2. Βασή υπ' αριθμ. 21, του Π.Δ. υπ' αριθμ. 3.4 1929 περί ΓΟΚ διασφηνίζεται με την προτεινόμενη τροποποίηση καθώς κτίριο δεν θύεται και κανένα οικήριδο αρτο δεν καθίσταται μηάρτο.

Πάτρα, 12.5.97.

ΚΤΗΜΑΤΟΛΟΓΙΚΟΣ ΠΙΝΑΚΑΣ

Α/Α	ΟΝΟΜΑΤΕΓΧΙΝΙΜΟ	ΔΙΕΥΘΥΝΣΗ
1	α) Γκάροκος Παναγιώτης β) Χαροδοπούλου Σπύρος	Καράβι 30 Πάτρα Ερμιόνη και Λιχοδάμου Πάτρα
2	α) Σάκης Λάφαρος β) Μαργαρίτη Κυρακή	Καράβι 28 Πάτρα Καράβι 26 Πάτρα
3	Καρανάς Δημήτρης	Καράβι 24 Πάτρα
4	Καζάνης Κυριάκος	Καράβι 24 Πάτρα
5	Ροδόπουλος Κων/νος	Ταχίτην 26 Πάτρα
6	α) Κωνσταντίνου Ηλίας β) Χαριστοπούλου Παν.	Αράβου 44 Πάτρα Αράβου 44 Πάτρα
7	α) Τσαρώνης Ευάγγελος β) Τσαρώνη Ολγα	Αγ. Ι. Πρότοκα 1 Πάτρα Αγ. Ι. Πρότοκα 1 Πάτρα
		γ) Τσαρώνη Ελένη



Μετρήσεις γειτονικών οικοπέδων
 για την προτεινόμενη τροποποίηση
 της μετρήσεως των οικοπέδων 932 α, β, γ, δ, ε, ζ, η, θ, ι, κ, λ, μ, ν, ξ, ο, π, ρ, σ, τ, υ, φ, χ, ψ, ω.

ΑΝΑΚΟΙΝΩΣΕΙΣ

(4)

Ειδοποίηση της γενομένης παρακατάθεσης αποζημίωσης, ιδιοκτησίας στο Δήμο Ηρακλείου Αττικής, εντός του Ο.Τ. 446Γ.

Σε εφαρμογή και σε εκτέλεση του ρυμοτομικού σχεδίου του Δήμου Ηρακλείου Αττικής, το οποίο εγκρίθηκε με το από 18.7.1975 διάταγμα και σύμφωνα με την υπ' αριθμ. 20/1997 Πράξη Προσκυρώσεως και Αναλογισμού Αποζημίωσης του Νομάρχη Αθηνών, η οποία κυρώθηκε με την υπ' αριθμ. 11394/473/1997 απόφαση του Νομάρχη Αθηνών και σύμφωνα με την υπ' αριθμ. 211/1999 απόφαση του Μονομελούς Πρωτοδικείου Αθηνών, καθορίστηκε προσωρινή τιμή μονάδας του προσκυρωμένου οικοπεδικού τμήματος του κειμένου επί της οδού Βιτσιού (Ο.Τ. 446γ) του Δήμου Ηρακλείου Αττικής, εμβαδού μέτρων τε-

τραγωνικών 15,38, κατατέθηκε από τους: 1) Ευάγγελο Ιωάν. Λάμπρου και 2) Πανωραίου σύζυγο Ευαγγ. Λάμπρου, το γένος Σταύρου Τσακαμένου ή Τσιακαμένου στο Ταμείο Παρακαταθηκών και Δανείων Αθηνών με το υπ' αριθμ. 4732/3.5.1999 Γραμμάτιο Συστάσεως Παρακαταθήκης του ως άνω Ταμείου, το ποσό των δραχμών επτακοσίων ογδόντα τεσσάρων χιλιάδων τριακοσίων ογδόντα δραχμών (784.380), αποδοτέο στον εικαζόμενο ως δικαιούχο Δήμο Ηρακλείου Αττικής ή σε εκείνους που θα αναγνωρισθούν ως δικαιούχοι από τα Πολιτικά Δικαστήρια.

Παρακαλούνται επομένως οι ανωτέρω φερόμενοι ως δικαιούχοι να προσέλθουν και να εισπράξουν την κατατεθείσα αποζημίωση. (Αρ. Διπλ. ΔΟΥ ΔΕΑ 8485013/99).

Αθήνα, 5 Μαΐου 1999

Ο Πληρεξούσιος Δικηγόρος
ΘΩΜΑΣ ΧΡ. ΑΛΕΞΙΟΥ