



04003830106990008



3483

ΕΦΗΜΕΡΙΣ ΤΗΣ ΚΥΒΕΡΝΗΣΕΩΣ

ΤΗΣ ΕΛΛΗΝΙΚΗΣ ΔΗΜΟΚΡΑΤΙΑΣ

ΤΕΥΧΟΣ ΤΕΤΑΡΤΟ

Αρ. Φύλλου 383

1 Ιουνίου 1999

ΠΕΡΙΕΧΟΜΕΝΑ

ΑΝΑΔΑΣΩΣΕΙΣ

ΑΠΟΦΑΣΕΙΣ

Κήρυξη αναδασωτέας έκτασης εμβαδού εξακοσίων επτά (607) τ.μ. στη θέση «Τσάκι ή Τριμόπολη» Δημ. διαμερίσματος Μπενιτσών Περιφ. Δήμου Αχιλλείων Ν. Κέρκυρας 1

ΠΟΛΕΟΔΟΜΙΑ

ΑΠΟΦΑΣΕΙΣ

Τροποποίηση ορίου πυκνοδομημένης περιοχής της εγκεκριμένης ΠΜΕ στην Πάτρα περιοχή «Δεμένικα» 2
 Τροποποίηση ρυμοτομικού σχεδίου πόλης Ν. Αβώρας Ν. Αιτωλοακαρνανίας και στα Ο.Τ. 69 - 70 - 75 3

ΔΙΟΡΘΩΣΕΙΣ ΣΦΑΛΜΑΤΩΝ

Διόρθωση σφάλματος της 257/22.3.99 απόφαση του Γενικού Γραμματέα Περιφέρειας Κρήτης 4

ΑΝΑΔΑΣΩΣΕΙΣ

ΑΠΟΦΑΣΕΙΣ

Αριθ. ΔΔ/573 (1)
 Κήρυξη αναδασωτέας έκτασης εμβαδού εξακοσίων επτά (607) τ.μ. στη θέση «Τσάκι ή Τριμόπολη» Δημ. διαμερίσματος Μπενιτσών Περιφ. Δήμου Αχιλλείων Ν. Κέρκυρας.

Ο ΓΕΝΙΚΟΣ ΓΡΑΜΜΑΤΕΑΣ
 ΠΕΡΙΦΕΡΕΙΑΣ ΙΟΝΙΩΝ ΝΗΣΩΝ

Έχοντας υπόψη:

1. Τις διατάξεις του Ν. 3200/55 «περί διοικ/κης απόκλισης όπως τροποποιήθηκε και συμπληρώθηκε μεταγενέστερα με το Ν.Δ. 532/70».

2. Το άρθρο 117 του Συντάγματος.

3. Τις διατάξεις του Ν. 998/79 «περί προστασίας των δασών κ.λπ.» και ειδικότερα α) του άρθρου 41 παρ. 1, β) του άρθρου 38 παρ. 1 και 2.....γ) άρθρο 3.

4. Τις διατάξεις του Υπουργείου Γεωργίας: α) 160417/1180/8.7.80, β) 182447/3049/24.9.80, γ) 163846/3163/10.8.81, δ) 167606/3282/20.8.81.

5. Το άρθρο 12 του Ν. 2040/92 και Ν. 2240/94 και Ν. 2399/96.

6. Το Ν. 2503/30.5.97 «Διοίκηση, οργάνωση, στελέχωση της Περιφέρειας κ.λπ.».

7. Την αριθμ. ΔΔ/572/20.4.99 πρόταση της Δ/σης Δασών Κέρκυρας με την οποία προτείνεται η κήρυξη της παραπάνω έκτασης ως αναδασωτέας επειδή καταστράφηκε η δασική βλάστηση αποτελούμενη από πουρνάρι, αγρίλι, σχοίνο από παράνομη εκχέρωση που έγινε σε ανύποπτο χρονικό διάστημα και διαπιστώθηκε στις 2.4.99, αποφασίζουμε:

Κηρύσσουμε αναδασωτέα, την παραπάνω δημόσια δασικού χαρακτήρα έκταση εμβαδού εξακοσίων επτά (607) τ.μ. που βρίσκεται στη θέση «Τσάκι ή Τριμόπολη» Δημ. διαμερίσματος Μπενιτσών Περιφ. Δήμου Αχιλλείων Ν. Κέρκυρας προσδιορίζεται από τα στοιχεία 1, 2, 3, 4, 5, 1 και έχει όρια:

Ανατολικά: Δασικού χαρακτήρα έκταση.

Δυτικά: Δασικού χαρακτήρα έκταση και ελαιόκτημα.

Βόρεια: Ελαιόκτημα.

Νότια: Δασικού χαρακτήρα έκταση.

Όπως φαίνεται στο συνημμένο διάγραμμα που αποτελεί αναπόσπαστο μέρος της απόφασης αυτής με σκοπό την επαναδημιουργία με φυσική αναγέννηση της δασικής βλάστησης που καταστράφηκε αποτελούμενης από πουρνάρι, και δευτερευόντως από αγρίλι και σχοίνο και τον αποκλεισμό κάθε αλλαγής της μορφής και της χρήσης της έκτασης αυτής.

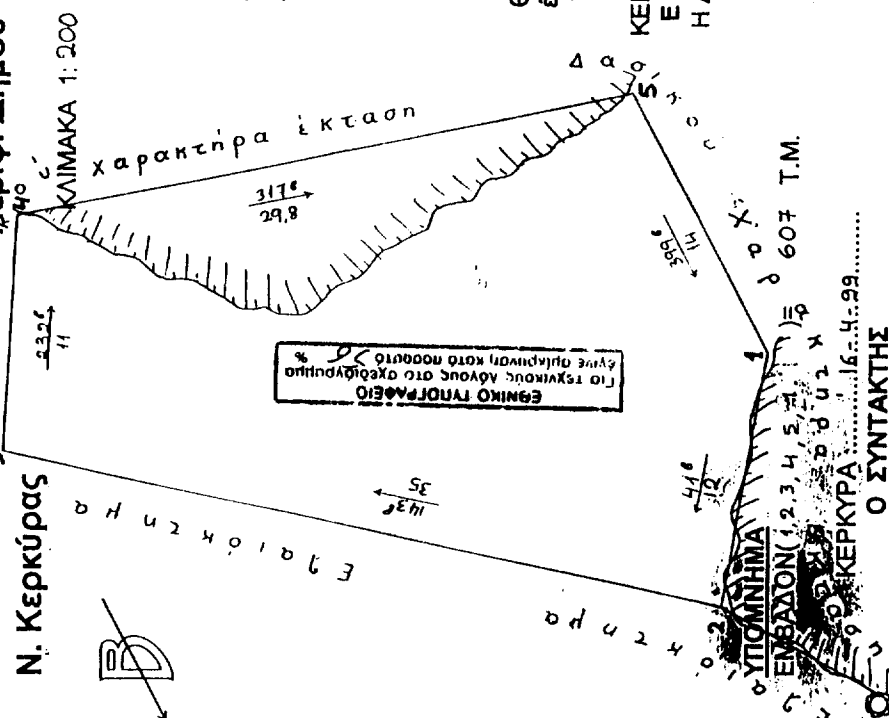
Η απόφαση αυτή να δημοσιευθεί στην Εφημερίδα της Κυβερνήσεως.

Κέρκυρα, 20 Απριλίου 1999

Ο Γενικός Γραμματέας Περιφέρειας
 ΚΩΣΤΑΣ ΓΕΩΡΓΑΛΙΔΗΣ

ΤΟΠΟΓΡΑΦΙΚΟ ΔΙΑΓΡΑΜΜΑ

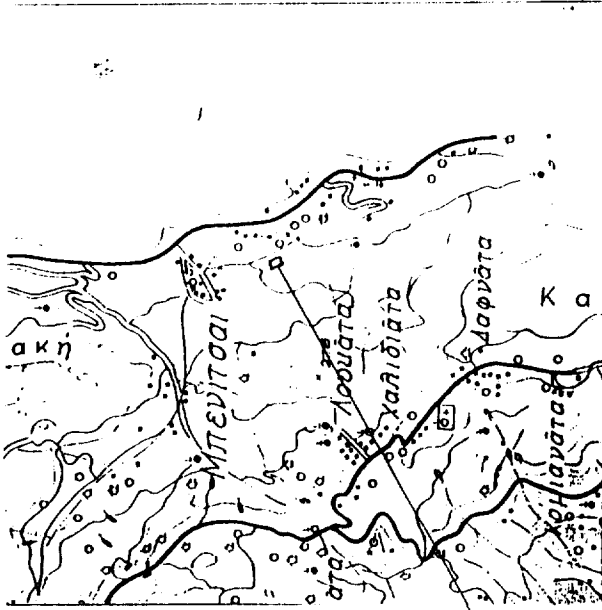
Αναδασωτέας Έκτασης Εμβαδού (607) τμ.
 στη θέση " Τσακι ή Τριπόπολη " Δημοτικού Διαμερ.
 " ΜΠΕΝΙΤΣΩΝ Δ Ε Σ " Περιφ. Δήμου Αχιλλείων
 Ν. Κερκύρας



ΚΛΙΜΑΚΑ 1:200
 χαρακτήρα έκταση

ΧΑΡΤΗΣ ΠΡΟΣΑΝΑΤΟΛΙΣΜΟΥ

Κλίμακα 1:20.000



Το παρόν ανήκει
 στην αριθμ.
 ΔΔ/543/20-4-99
 απόφαση Γ.Γ.Π.Ι.Ν

Θέση αναδασωτέας
 έκτασης

ΚΕΡΚΥΡΑ...20...Η.Η.-99
ΕΛΕΓΧΘΗΚΕ
 Η Δ/ΝΤΡΙΑ ΔΑΣΩΝ:

ΚΕΡΚΥΡΑ...20-4-99

ΓΕΝΙΚΟΣ ΓΡΑΜΜΑΤΕΑΣ
 ΠΕΡΙΦΕΡΕΙΑΣ ΙΟΝΙΩΝ ΝΗΣΙΩΝ



ΚΡΗΗ-ΓΑΤΣΟΥΛΗ ΟΛΓΑ

ΚΩΣΤΑΣ ΓΕΩΡΓΑΛΙΔΗΣ

ΚΩΝ/ΝΟΣ Σ. ΣΚΑΦΙΔΗΣ
 Δασολόγος

ΠΟΛΕΟΔΟΜΙΑ**ΑΠΟΦΑΣΕΙΣ**

Αριθ. 2771/98

(2)

Τροποποίηση ορίου πυκνοδομημένης περιοχής της εγκεκριμένης ΠΜΕ στην Πάτρα περιοχή «Δεμένικα».

**Ο ΓΕΝΙΚΟΣ ΓΡΑΜΜΑΤΕΑΣ
ΠΕΡΙΦΕΡΕΙΑΣ ΔΥΤΙΚΗΣ ΕΛΛΑΔΑΣ**

Έχοντας υπόψη:

1. Το Ν. 2508/11/13.6.97 (ΦΕΚ 124Α) «Βιώσιμη Οικιστική Ανάπτυξη των πόλεων και Οικισμών της Χώρας και άλλες διατάξεις».

2. Την εγκ. 38/25.6.98 παρ. Γ7 του ΥΠΕΧΩΔΕ.

3. Τις διατάξεις του Ν. 1337/83 «Επέκταση των Πολεοδομικών σχεδίων κ.λπ.».

4. Το Π.Δ. 24.8.83 «Καθορισμός κριτηρίων χαρακτηρισμού των πυκνοδομημένων περιοχών» (ΦΕΚ 409Δ).

5. Το Ν. 1622/86 (ΓΕΚ 92Α/14.7.86) «Τοπική Αυτ/ση Περιφερειακή Ανάπτυξη και Δημοκρατικός Προγραμματισμός».

6. Το Ν. 2503/30.5.97 (ΦΕΚ 107Α/30.5.97) «Περί Διοικητικής Οργάνωσης Στελέχωσης Περιφέρειας κ.λπ.».

7. Την υπ' αρ. 301/15.9.98 απόφαση «Μεταβίβαση εξουσίας προς υπογραφή του Γεν. Γραμ. Περιφ. Δυτ. Ελλάδας».

8. Την υπ' αριθμ. 388/20.2.98 απόφαση Γεν. Γραμματέα περί «Συγκρότησης του Περιφερειακού Συμβουλίου ΧΟΠ Δυτ. Ελλάδας».

9. Την αρ. 53/96 απόφαση Κοινοτικού Συμβουλίου Σαραβαλίου.

10. Τα αρ. 27/22/25.11.96 και 17/13.7.97 πρακτικά ΣΧΟΠ Ν. Αχαΐας.

11. Την αρ. ΔΥ/21/23.3.99 εισήγηση της ΔΙΠΕΧΩ Δυτ. Ελλάδας.

12. Το αρ. 2 παρ. 11/31.3.99 πρακτικό Περιφερειακού ΣΧΟΠ Δ. Ελλάδας.

13. Το γεγονός ότι με την παρούσα απόφαση δεν προκαλείται δαπάνη σε βάρος του κρατικού προϋπολογισμού και του οικείου Ο.Τ.Α., αποφασίζουμε:

Εγκρίνουμε την τροποποίηση ορίου πυκνοδομημένης περιοχής της εγκεκριμένης ΠΜΕ στην Πάτρα Περιοχή «Δεμένικα» όπως φαίνεται στο συνημμένο στην παρούσα σχέδιο, για τους λόγους που αναφέρονται στο παραπάνω πρακτικό του Περιφερειακού ΣΧΟΠ.

Η παρούσα απόφαση να δημοσιευθεί στην Εφημερίδα της Κυβερνήσεως.

Πάτρα, 16 Απριλίου 1999

Με εντολή Γενικού Γραμματέα Περιφέρειας
Η Διευθύντρια
ΚΛΗΜ. ΚΑΡΑΓΙΑΝΝΗ

Αριθ. 785/σχετ. 452

(3)

Τροποποίηση ρυμοτομικού σχεδίου πόλης Ν. Αβώρανης
Ν. Αιτωλοακαρνανίας και στα Ο.Τ. 69 - 70 - 75.

Ο ΝΟΜΑΡΧΗΣ ΑΙΤΩΛΟΑΚΑΡΝΑΝΙΑΣ

Έχοντας υπόψη:

1. Τις διατάξεις του από 17.7.1923 Ν.Δ. «Περί σχεδίων πόλεων και κωμών του κράτους» όπως τροποποιήθηκε και συμπληρώθηκε αργότερα.

2. Τις διατάξεις του Ν. 3200/55 «Περί διοικητικής αποκεντρώσεως» όπως τροποποιήθηκαν και συμπληρώθηκαν.

3. Τις διατάξεις του Α.Ν. 314/68 όπως τροποποιήθηκαν και συμπληρώθηκαν με το Ν.Δ. 1018/71.

4. Τις διατάξεις του Ν. 2218/94 (ΦΕΚ 90/Α/13.6.94) και του Ν. 2240/94 (ΦΕΚ 153/Α/16.9.94) «Περί Νομαρχιακής Αυτοδιοίκησης».

5. Το ΦΕΚ 355/Β/4.5.95 «Δημοσίευση Οργανισμού Νομαρχιακής Αυτοδιοίκησης Αιτ/νίας».

6. Την υπ' αριθ. 27/97 απόφαση του Κοινοτικού Συμβουλίου με την οποία εγκρίνεται η προτεινόμενη τροποποίηση.

7. Τα Τοπογραφικά Διαγράμματα του Ιδιώτη Μηχανικού Στέλιου - Σταματία Κώνστα ηλεγμένα και θεωρημένα.

8. Τις διατάξεις του άρθρου 29Α του Ν. 1558/85 όπως αυτό προστέθηκε με το άρθρο 27 του Ν. 208. (ΦΕΚ 154/Α)

και ότι από τις διατάξεις αυτής της απόφασης δεν προκαλείται δαπάνη σε βάρος του κρατικού προϋπολογισμού.

9. Την υπ' αριθ. 367/10.3.99 απόφαση Νομάρχη Αιτωλ/νίας «περί μεταβίβασης αρμοδιοτήτων Νομάρχη στο Βοηθό Νομάρχη Γεροπάντα Δημήτριο».

10. Το γεγονός ότι με την προτεινόμενη τροποποίηση λύνονται πολεοδομικά προβλήματα καθώς επίσης και κυκλοφοριακά προβλήματα με την ευθυγράμμιση του δρόμου.

11. Τη σύμφωνη γνωμοδότηση του Συμβουλίου ΧΟΠ του Νομού όπως διατυπώθηκε στην 3/99 θέμα 4ον αυτού, αποφασίζουμε:

Εγκρίνεται για πολεοδομικούς λόγους η τροποποίηση του ρυμοτομικού σχεδίου πόλης Ν. Αβώρανης Ν. Αιτωλ/νίας και στα Ο.Τ. 69 - 70 και 75 και όπως ακριβώς απεικονίζεται στο συν/νο τοπ/κό διάγραμμα το οποίο αποτελεί αναπόσπαστο τμήμα αυτής της απόφασης.

Η ισχύς της παρούσης αρχίζει από τη δημοσίευσή της στην Εφημερίδα της Κυβερνήσεως.

Η απόφαση αυτή να δημοσιευθεί στην Εφημερίδα της Κυβερνήσεως.

Μεσολόγγι, 12 Μαΐου 1999

Με εντολή Νομάρχη

Ο Βοηθός Νομάρχη

ΔΗΜΗΤΡΙΟΣ ΓΕΡΟΠΑΝΤΑΣ

**ΝΕΑ ΑΒΩΡΑΝΗ
ΣΧΕΔΙΟ ΠΟΛΕΩΣ**

ΠΡΟΤΑΣΗ ΤΡΟΠΟΠΟΙΗΣΗΣ ΣΤΑ ΟΙΚ. ΤΕΤΡΑΓΩΝΑ
69,75 ΚΑΙ 70 ΑΡΙΘΜΟΣ ΠΙΝΑΚΙΔΩΝ 5 ΚΑΙ 6

ΟΡΟΙ ΔΟΜΗΣΗΣ: ΤΟΜΕΥΣ Α ΤΟΜΕΥΣ Β Φ.Ε.Κ. 446/10-11 1977

ΠΡΟΣΩΠΟ 10μ 15μ
ΒΑΘΟΣ 15μ 25μ
ΕΜΒΑΔΟΝ 200 μ 400 μ

ΣΥΣΤΗΜΑ:

ΚΑΛΥΨΗ: Γ.Ο.Κ Β5
ΟΡΟΦΟΙ:

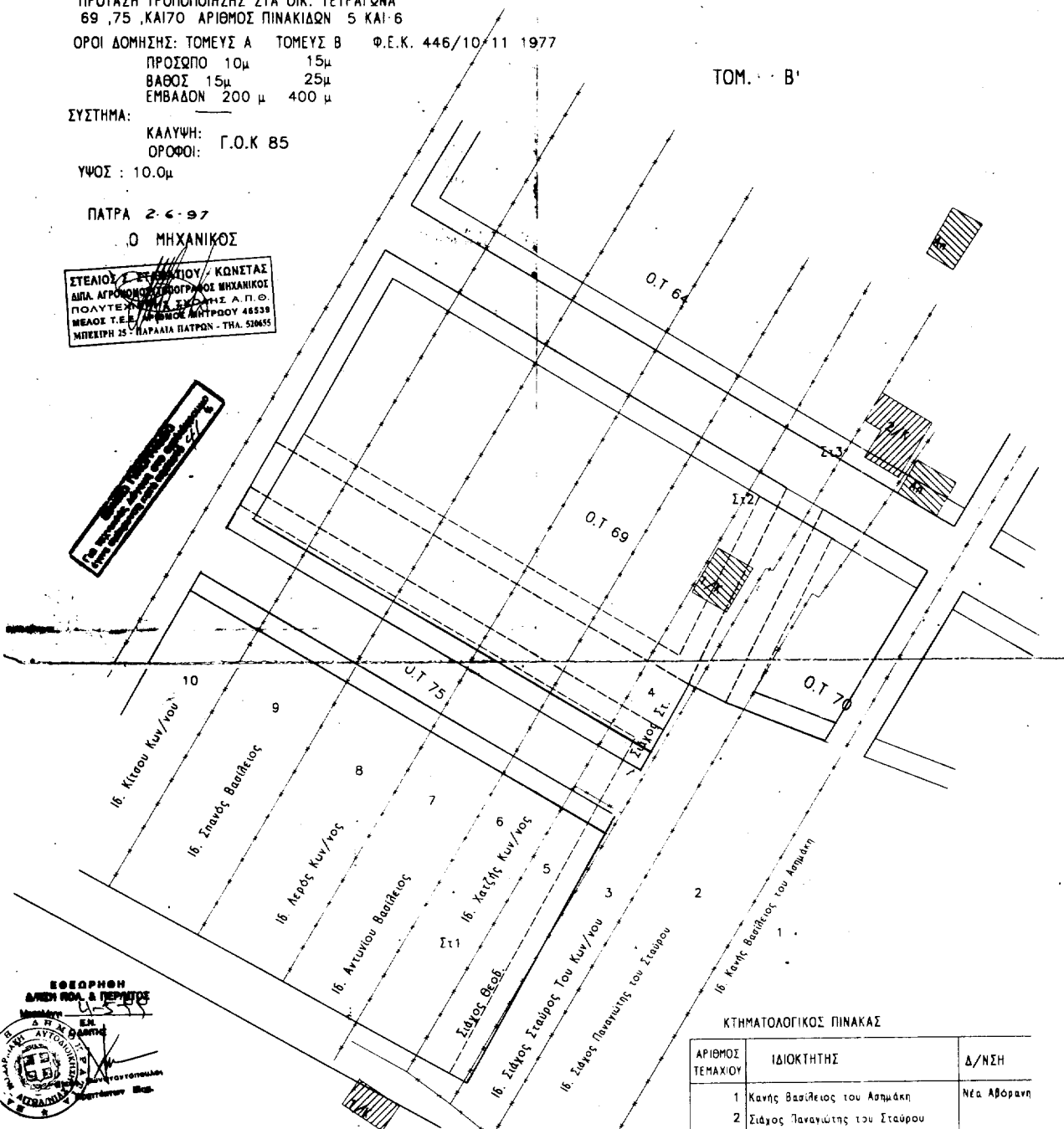
ΥΨΟΣ : 10.0μ

ΠΑΤΡΑ 2-6-97

Ο ΜΗΧΑΝΙΚΟΣ

ΣΤΕΛΙΟΥ ΣΤΕΦΑΝΙΟΥ ΚΩΝΣΤΑΣ
ΔΙΠΛ. ΑΓΡΟΝΟΜΟΣ ΓΕΩΓΡΑΦΟΣ ΜΗΧΑΝΙΚΟΣ
ΠΟΛΥΤΕΧΝΕΙΟΝ ΠΑΤΡΩΝ ΣΧΟΛΗ Α.Π.Θ.
ΜΕΛΟΣ Τ.Ε.Ε. ΑΡ. ΠΡΩΤ. ΜΗΤΡΩΟΥ 48539
ΜΙΧΗΛΗ 25 ΠΑΡΑΛΙΑ ΠΑΤΡΩΝ - ΤΗΛ. 516655

ΤΟΜ. Β'



Το παρόν διάγραμμα συνοδεύεται από την υπ'αριθμ 27/9-7-97 απόφαση Κοινοτικού Συμβουλίου της Κοινότητας

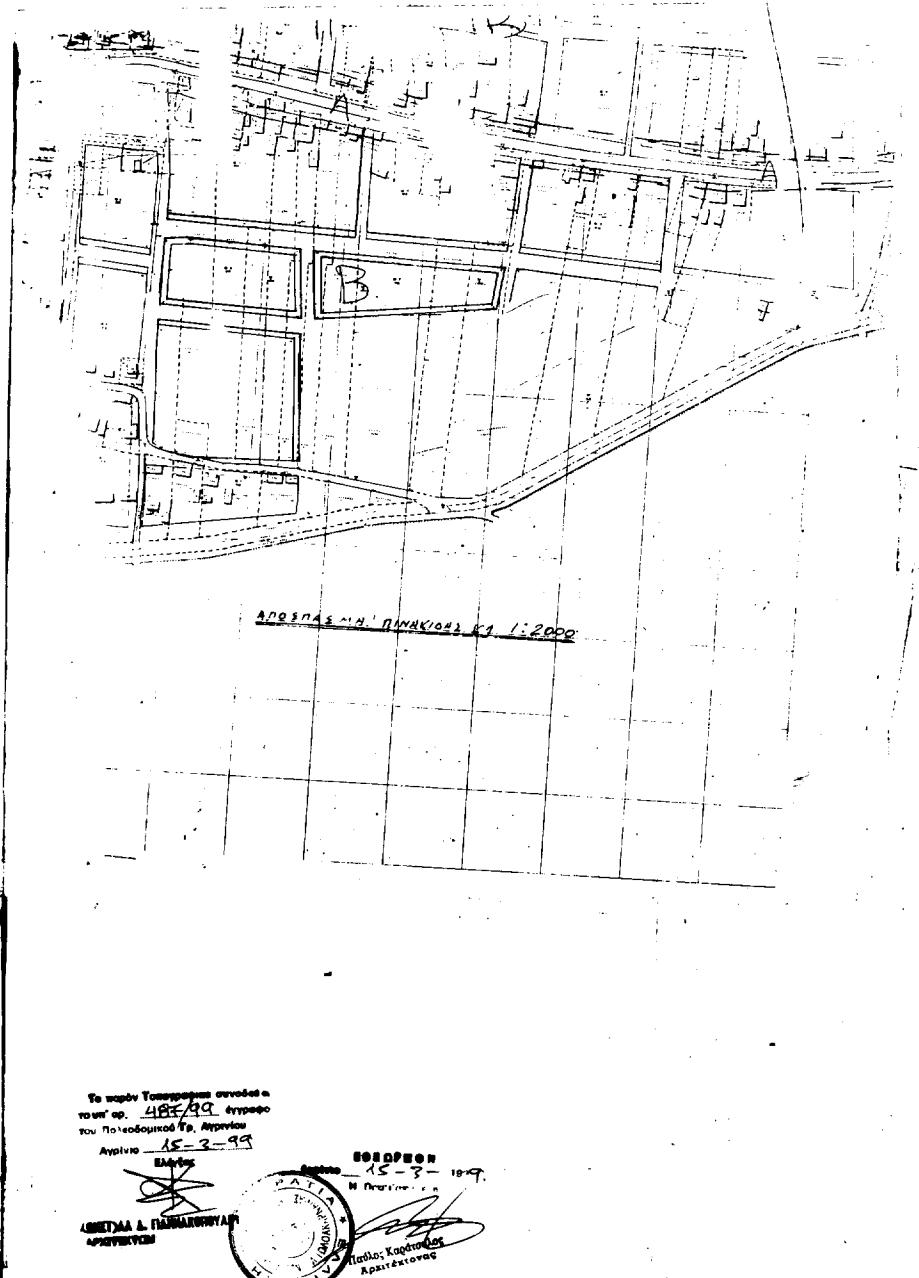
ΕΛΛΗΝΙΚΗ ΔΗΜΟΚΡΑΤΙΑ
ΜΗΝΙΑΙΑ ΑΥΤΟΔΙΟΙΚΗΣΗ ΑΙΤΩΛΙΑΣ
ΔΕΛΤΑ ΚΑΙ ΠΕΡΙΟΧΗΣ
Αρ.Π.Πρόξ. 27/9-7-97
Συνεδρίαση υπ' αριθμ. 785/25-97
Απόφαση του Νομάρχη Αιτωλίας περί
Τροποποίησης Σχεδίου
Πολέως στα Ο.Τ.
69-70-97
27-9-97



ΚΤΗΜΑΤΟΛΟΓΙΚΟΣ ΠΙΝΑΚΑΣ

| ΑΡΙΘΜΟΣ ΤΕΜΑΧΙΟΥ | ΙΔΙΟΚΤΗΤΗΣ | Δ/ΝΣΗ |
|------------------|--------------------------------|-------------|
| 1 | Κωνής Βασιλείος του Ασμάκη | Νέα Αβώρανη |
| 2 | Σιάχος Παναγιώτης του Σταύρου | |
| 3 | Σιάχος Σταύρος του Κυν/νου | |
| 4 | Σιάχος Σταύρος του Γεωργίου | |
| 5 | Σιάχος Θεόδωρος του Γεωργίου | |
| 6 | Χατζής Κυν/νος του Ιωάννου | |
| 7 | Αντωνίου Βασιλείος του Σταύρου | |
| 8 | Λερός Κυν/νος του Αποστόλου | |
| 9 | Σπανάς Βασιλείος του | |
| 10 | Κίτσιου Κυν/νος του Κυν/νου | |





ΔΙΟΡΘΩΣΕΙΣ ΣΦΑΛΜΑΤΩΝ

(4)
Στην 257/22.3.99 απόφαση της του Γενικού Γραμματέα Περιφέρειας Κρήτης που δημοσιεύθηκε στο ΦΕΚ 296/99 τ.Δ' περί έγκρισης Πολεοδομικής Μελέτης οικισμού Καλυβών Ν. Χανίων, επέρχεται η εξής διόρθωση:

Στο άρθρο 5 παράγραφος β. απαλείφεται η φράση «... και εφόσον σε αυτά εγγράφεται κάτοψη κτιρίων με ελάχιστη επιφάνεια πενήντα τετρ. μέτρων (50) τ.μ. και ελάχιστη διάσταση κτιρίου πέντε (5) μ.» και τίθεται τελεία μετά το «της 2.7.68».

(Από την Περιφέρεια Κρήτης)