




04004351706990008



3939

# ΕΦΗΜΕΡΙΣ ΤΗΣ ΚΥΒΕΡΝΗΣΕΩΣ

## ΤΗΣ ΕΛΛΗΝΙΚΗΣ ΔΗΜΟΚΡΑΤΙΑΣ

ΤΕΥΧΟΣ ΤΕΤΑΡΤΟ

Αρ. Φύλλου 435

17 Ιουνίου 1999

### ΠΕΡΙΕΧΟΜΕΝΑ

#### ΑΠΑΛΟΤΡΙΩΣΕΙΣ

##### ΑΠΟΦΑΣΕΙΣ

Επικύρωση έκθεσης καθορισμού ορίων αιγιαλού - παραλίας, παλαιού αιγιαλού και δημιουργία ζώνης παραλίας στη θέση «παραλία Αγίων Αποστόλων» Δήμου Καλάμου Αττικής μπροστά από διενεργηθείσα νόμιμη πρόσχωρη..... 1

#### ΠΟΛΕΟΔΟΜΙΑ

##### ΑΠΟΦΑΣΕΙΣ

Διευκρίνιση ορίων οικισμού Ζήριας Δήμων Ερινεού Ν. Αχαΐας..... 2

#### ΑΠΑΛΟΤΡΙΩΣΕΙΣ

##### ΑΠΟΦΑΣΕΙΣ

Αριθ. 1044478/4475/B0010 (1)

Επικύρωση έκθεσης καθορισμού ορίων αιγιαλού - παραλίας, παλαιού αιγιαλού και δημιουργία ζώνης παραλίας στη θέση "παραλία Αγίων Αποστόλων" Δήμου Καλάμου Αττικής μπροστά από διενεργηθείσα νόμιμη πρόσχωρη.

##### Ο ΥΠΟΥΡΓΟΣ ΟΙΚΟΝΟΜΙΚΩΝ

Έχοντας υπόψη:

1. Τις διατάξεις του Α.Ν. 2344/40 "περί αιγιαλού και παραλίας" όπως τροποποιήθηκε και ισχύει καθώς και τη σχετική Δικαστηριακή & Διοικητική νομολογία.

2. Τις διατάξεις του άρθρου 20 Ν. 719/77 "περί του τρόπου σύνταξης μηχανικούς τοπογραφικών - υψομετρικών διαγραμμάτων από ιδιώτες μηχαν/ησης κ.λ.π."

3. Τη διάταξη του άρθρου 100 Π.Δ. 284/88 με το οποίο καθορίζεται η σύνθεση της Επιτροπής καθορισμού ορίων αιγιαλού - παραλίας.

4. Την αριθ. 1078204/927/0006Α/6-8-1992 κοινή Υπουργική Απόφαση των Υπουργών Προεδρίας και Οικονομικών, με την οποία διατηρείται σε ισχύ η Επιτροπή καθορισμού ορίων αιγιαλού και παραλίας.

5. Την αριθ. 1087903/1481/0006Β/28-8-97 απόφαση του Υπουργού Οικονομικών "Μεταβίβαση αρμοδιοτήτων του Υ-

πουργού Οικονομικών στους Προϊσταμένους των Περιφερειακών Υπηρεσιών του Υπουργείου Οικονομικών πλην Γ.Α.Κ. & Γ.Χ.Κ."

6. Την αριθμ. 70255/16-10-1971 απόφαση Νομάρχη Ανατ. Αττικής (ΦΕΚ 282/1-12-1971 Τ.Δ' και 566/25-11-1982 Τ.Δ' - διορθωτικό) με την οποία καθορίστηκαν για πρώτη φορά τα όρια του αιγιαλού και της παραλίας στην ευρύτερη περιοχή.

7. Την από 23-12-1998 έκθεση της Επιτροπής Καθορισμού Ορίων Αιγιαλού - Παραλίας για τον Επανακαθορισμό των Ορίων του Αιγιαλού και της παραλίας στη θέση "Παραλία Αγίων Αποστόλων" Κοινότητας Καλάμου Αττικής μπροστά από διενεργηθείσα νόμιμη πρόσχωρη.

8. Τη σύμφωνη γνώμη του Γενικού Επιτελείου Ναυτικού που διατυπώθηκε στο αριθ. Φ.544.5/290/99 αρ. Σχ. 507/7-4-1999 έγγραφό του, αποφασίζουμε:

1. Επικυρώνουμε την από 23-12-1998 έκθεση της Επιτροπής Καθορισμού Ορίων Αιγιαλού - Παραλίας καθώς και το από 18-11-1998 τοπογραφικό και υψομετρικό διάγραμμα που τη συνοδεύει το οποίο συντάχθηκε από τον Τοπογράφο - Μηχανικό Βασίλειο Σαπουλίδη σε κλίμακα 1:500, ελέγχθηκε στις 8-12-1998 από το μηχανικό της Τεχνικής Υπηρεσίας Δήμων & Κοινοτήτων της περιφέρειας Αττικής - Δ/σης Τοπικής Αυτοδιοίκησης και Διοίκησης Ανατολικής Αττικής Χριστόφορο Ζαμπάρα και θεωρήθηκε την ίδια ημερομηνία από τον Προϊστάμενο της ίδιας Υπηρεσίας Μενέλαο Σμπώκο επί του οποίου η πιο πάνω Επιτροπή καθόρισε τα όρια του αιγιαλού στην παραλία Αγίων Αποστόλων Καλάμου Αττικής μπροστά από διενεργηθείσα νόμιμη πρόσχωρη με συνεχή πολυγωνική γραμμή ερυθρού χρώματος, & στοιχεία 1,2,3.....21 τα όρια της παραλίας στην ίδια θέση με συνεχή πολυγωνική γραμμή κίτρινου χρώματος, και στοιχεία 1',2',3'.....23' και τα όρια του παλαιού Αιγιαλού με συνεχή γραμμή κυανού χρώματος & στοιχεία 1", 2", 3", 4", 8", 5", 6", 7", 8", 9", 10", 11", 12", 13", 14", 15", 22", 16", 21.

2. Στη ζώνη της παραλίας δεν υπάρχουν κτίσματα.

3. Εκατέρωθεν της περιοχής εξακολουθούν να ισχύουν τα όρια του αιγιαλού και της παραλίας όπως είχαν αρχικά, καθορισθεί.

4. Η παρούσα απόφαση μαζί με την έκθεση της Επιτροπής και το διάγραμμα που τη συνοδεύει να δημοσιευθούν στην Εφημερίδα της Κυβερνήσεως.

Αθήνα, 12 Μαΐου 1999

Με εντολή Υπουργού

Ο Γεν. Δ/ντής Δημ. Περ. & Ε.Κ.  
ΠΑΝΑΓΙΩΤΗΣ ΠΙΛΑΤΗΣ

ΕΚΘΕΣΗ ΕΠΙΤΡΟΠΗΣ ΚΑΘΟΡΙΣΜΟΥ ΟΡΙΩΝ  
ΑΙΓΙΑΛΟΥ - ΠΑΡΑΛΙΑΣ

(Κοινής Υπουργικής Απόφασης Υπουργών Προεδρίας & Οικονομικών αριθ. 0208/181/26.4.82 και άρθρου 100 Π.Δ/τος 284/1988).

Για τον επανακαθορισμό των ορίων του αιγιαλού και της παραλίας στην παραλία Αγίων Αποστόλων Κοινότητας Καλάμου Αττικής μπροστά από διενεργηθείσα νόμιμη πρόσκωση.

Στην Παραλία Αγίων Αποστόλων Καλάμου σήμερα στις 23.12.1998 ημέρα Τετάρτη οι πιο κάτω υπογράφωντες:

1. Νικόλαος Καστάνιας προϊστάμενος του τμήματος Στέγασης και Κοινοφελούς Περιουσίας της Κτηματικής Υπηρεσίας, Ανατολικής Αττικής, νόμιμος αναπληρωτής του Προϊσταμένου της ίδιας Υπηρεσίας, ως Πρόεδρος της Επιτροπής.

2. Παναγιώτης Κανατούλας Τοπογράφος - μηχανικός, Προϊστάμενος του Τεχνικού Τμήματος της Κτηματικής Υπηρεσίας Ανατολικής Αττικής, ως μέλος και

3. Δημήτριος Κρουονερίτης Υποπλοίαρχος Λ.Σ., νόμιμος αναπληρωτής του Κεντρικού Λιμενάρχη Χαλκίδος δυνάμει του αριθ. 211210/12-98 εγγράφου του, ως μέλος, που αποτελούμε την πιο πάνω Επιτροπή Καθορισμού Ορίων Αιγιαλού - Παραλίας Νομαρχίας Ανατολικής Αττικής της αριθ. 0208/181/82 (ΦΕΚ 214/82 τ.Β') Κοινής Απόφασης Υπουργών Προεδρίας και Οικονομικών, άρθρου 100 Π.Δ/τος 284/88 (ΦΕΚ 128 & 165/88 τ.Α') καθώς και της αριθ. Γ.2642/22.6.1998 απόφασης του Προϊσταμένου της Οικονομικής Επιθεώρησης Αττικής «ορισμός μελών Επιτροπής Καθορισμού Ορίων Αιγιαλού και Παραλίας και θέσεων αμοληψίας στη Νομαρχία Ανατολικής Αττικής», συγκληθείσα κατόπιν της αριθ. 10/4687/17.12.98 προσκλήσεως του Προέδρου της, μεταβήκαμε επί τόπου στην περιοχή των αγίων Αποστόλων Καλάμου Αττικής και αφού λάβαμε υπόψη:

1) Την αριθ. 4047/17.11.1998 αίτηση της Κοινότητας Καλάμου Αττικής με την οποία ζητείται ο επανακαθορισμός των ορίων του αιγιαλού και της παραλίας στην ανωτέρω θέση.

2) Την αριθ. 70255/16.10.1971 απόφαση Νομάρχη Ανατολικής Αττικής (ΦΕΚ 282/1.12.1971 τ.Δ' και 566/25.11.1982 τ.Δ' διορθωτικό) με την οποία καθορίστηκαν για πρώτη φορά τα όρια του αιγιαλού και της παραλίας στην ευρύτερη περιοχή.

3) Το από 20.11.1992 Π.Δ/γμα (ΦΕΚ 1233/27.11.1992 τ.Δ') με το οποίο επιτράπη στην Κοινότητα Καλάμου η διενέργεια προσκώσεων για τη δημιουργία χώρων στάθμευσης αυτοκινήτων κ.λπ.

4) Το τοπογραφικό και υψομετρικό διάγραμμα του Τοπογράφου Μηχανικού Βασιλείου Σαπουλίδη κλίμακας 1:500 που συντάχθηκε στις 18.11.1998 που ελέγχθηκε και θεωρήθηκε την 8.12.98 από τον Μηχανικό της Τεχνικής Υπηρεσίας Δήμων & Κοινοτήτων της Περιφέρειας Αττικής - Δ/σης Τοπικής Αυτοδιοίκησης και Διοίκησης Ανατολικής Αττικής - Χριστόφορο Ζαμπάρα και θεωρήθηκε την ίδια ημερομηνία από τον Προϊστάμενο της ίδιας Υπηρεσίας Μελέαιο Σμπάκο.

5) Τις διατάξεις του Α.Ν. 2344/40 «περί αιγιαλού και παραλίας» όπως τροποποιήθηκε και ισχύει καθώς και τη σχετική Δικαστηριακή και διοικητική Νομολογία και

6) Την, από την επιτόπια μετάβαση, σχηματισθείσα αντίληψη για το πλάτος της ζώνης ξηράς που βρέχεται σήμερα και για πλάτος ξηράς που είναι αναγκαίο για τη δημιουργία ζώνης παραλίας, αποφασίζουμε:

1. Καθορίζουμε επί του ως άνω συνημμένου τοπογραφικού και υψομετρικού διαγράμματος:

α) την οριογραμμή του αιγιαλού με συνεχή πολυγωνική γραμμή ερυθρού χρώματος και στοιχεία 1, 2, 3 ..... 21 οι κορυφές της οποίας είναι εξαρτημένες από το κρατικό δίκτυο συντεταγμένων (HATT).

β) την οριογραμμή της παραλίας, παράλληλη προς την οριογραμμή του αιγιαλού, σε σταθερή απόσταση 10 μέτρων από αυτή, με συνεχή πολυγωνική γραμμή κίτρινου χρώματος και στοιχεία 1', 2', 3', ..... 23'.

γ) την οριογραμμή του παλαιού αιγιαλού, στο όριο του αιγιαλού όπως αυτός είχε καθορισθεί για πρώτη φορά, με συνεχή γραμμή κυανού χρώματος και στοιχεία 1", 2", 3", 4", 5", 6", 7", 8", 9", 10", 11", 12", 13", 14", 15", 22", 16", 21.

2. Στη ζώνη της παραλίας δεν υπάρχουν κτίσματα.

3. Εκατέρωθεν της περιοχής εξακολουθούν να ισχύουν τα όρια του αιγιαλού και της παραλίας όπως είχαν αρχικά καθορισθεί.

Η Επιτροπή

Ο Πρόεδρος  
ΝΙΚ. ΚΑΣΤΑΝΙΑΣ

Τα Μέλη  
ΠΑΝ. ΚΑΝΑΤΟΥΛΑΣ  
ΔΗΜ. ΚΡΥΟΝΕΡΙΤΗΣ

### ΟΡΓΑΝΟΓΡΑΦΙΚΟ ΔΙΑΓΡΑΜΜΑ

#### ΕΠΙΣΤΑΣΙΟΝ ΓΡΑΜΜΩΝ ΑΙΓΙΑΛΟΥ - ΠΑΡΑΛΙΑΣ

Κοινότητα Καλάμου Ν.Αττικής  
 Παραλία Αγ.Αποστόλων Κοινότητας Καλαμου Ν.Αττικής

Ονομασία : Ανατολικής Αττικής  
 Κρατικό δίκτυο (Halt)  
 1:50.000 ΕΡΕΤΡΙΑ φσ= 38° 15' λσ=+0° 15'

Τριπλευρισμός 1δρωση 2 νέων τριγώνων σημείων T3, T4  
 Χρήση 5 τριγώνων ΓΥΣ 47, 12, 39, 20 ΦΧ 1.50.000 Ερετρια  
 25 ΦΧ 1.50.000 Αλιβερι

Αποτύπωση : Αποτύπωση με ακρίβεια ορθογωνίων  
 συνήλων με ψηφιακό σταθμό Leica TC805  
 Μέση στάθμη θάλασσας την ημέρα της αποτύπωσης

Ομοσπονδιακή Υπηρεσία Γεωγραφικών Υπηρεσιών  
 Αθήνα 18/11/1998  
 Ο Μηχανικός

**ΒΑΣΙΛΗΣ Σ. ΣΑΠΟΥΛΙΔΗΣ**  
 ΔΙΡΗΝΗ ΠΡΩΤΟΚΟΛΛΗΤΡΙΑ ΜΗΧΑΝΙΚΗ  
 ΒΟΥΛΕΥΣΟΥ 155 Τ.Κ. 11522 ΠΛΑΤΥΣΤΡΩΦΟΥ  
 ΜΕΛΟΣ Τ.Ε.Ε. ΑΡΧΙΤΕΚΤΟΝΙΚΗΣ ΚΑΙ ΠΟΛΥΤΕΧΝΟΥ 3976  
 ΠΡΑΝΟΥ - ΑΘΗΝΑ - ΤΗΛ. 643389


**ΒΕΒΑΙΩΣΗ**  
 Βεβαιώνεται η ακρίβεια της αποτύπωσης  
 Αθήνα 8.12.98


**Ο ΒΕΒΑΙΩΝ**  
 ΜΕΝΕΛΑΟΣ ΣΜΠΡΟΚΟΣ  
 ΠΟΛΙΤΙΚΟΣ ΜΗΧΑΝΙΚΟΣ

**ΒΕΒΑΙΩΜΕΝΟ ΤΥΠΟΓΡΑΦΕΙΟ**  
 Οι τεχνικές λύσεις στο σχέδιο διαγράμματος είναι επιβεβαιωμένες από ποσοστό 75%

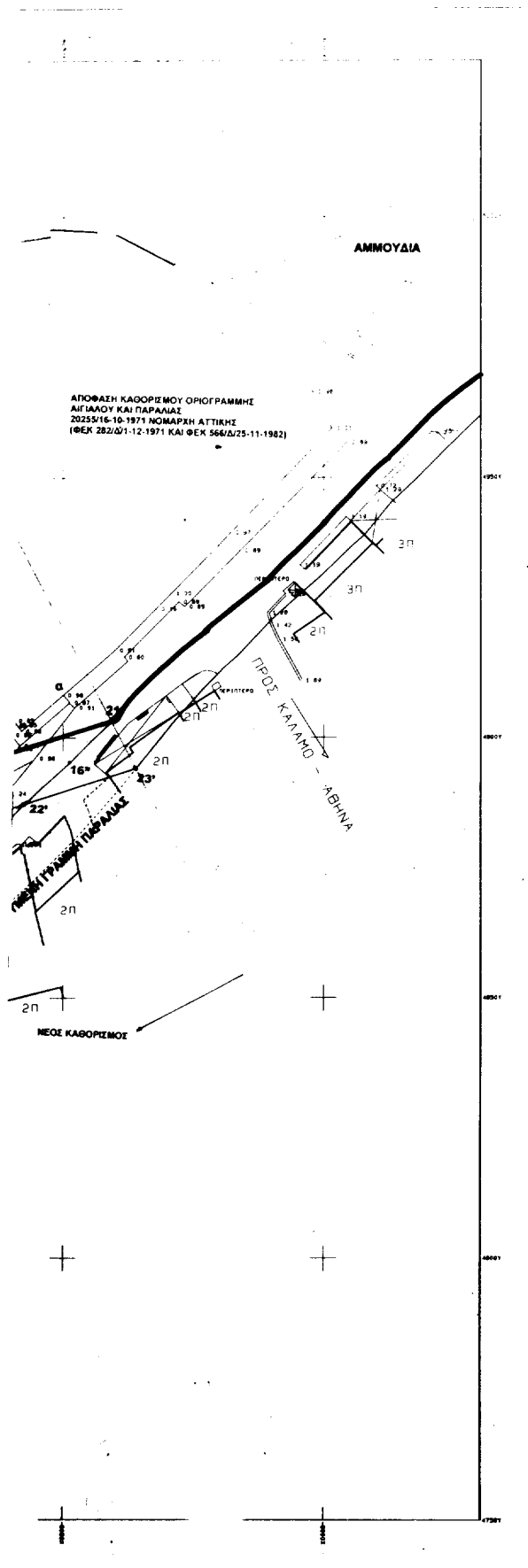
**Γεωσφαιρα** Τεχνική Γραμμή Μέγεθος  
 Δημήτριος Β.Κατσάνος - Βασίλειος Σ.Σαπούλιδης  
 Χαριτωμένη - Γαλαξίας - Πολυδωρόπουλος - Οδύσσειος Βασιλειάδης  
 Δ/νση Παράλια 9 Αθήνα 11522 Τηλ. 643389 Fax 643389

ΕΡΓΟΔΟΤΗΣ: <b>ΚΟΙΝΟΤΗΤΑ ΚΑΛΑΜΟΥ Ν.ΑΤΤΙΚΗΣ</b>	ΗΜΕΡΟΜΗΝΙΑ: 16.11.98
ΕΡΓΟ: <b>ΑΠΟΤΥΠΩΣΗ ΓΙΑ ΕΠΑΝΑΚΑΘΟΡΙΣΜΟ ΓΡΑΜΜΩΝ ΑΙΓΙΑΛΟΥ - ΠΑΡΑΛΙΑΣ</b>	ΚΩΔ. ΜΕΛ. ΠΡΟ: 7032ΣΧΕ
ΦΑΣΗ ΕΡΓΟΥ: <b>ΠΑΡΑΛΙΑ ΑΓ. ΑΠΟΣΤΟΛΩΝ ΚΟΙΝΟΤΗΤΑΣ ΚΑΛΑΜΟΥ</b>	ΑΡΙΘΜΟΣ ΟΥ: 02
ΘΕΜΑ ΣΧΕΔΙΟΥ: <b>ΟΡΙΖΟΝΤΙΟΓΡΑΦΙΚΟ ΚΑΙ ΥΨΟΜΕΤΡΙΚΟ ΔΙΑΓΡΑΜΜΑ</b>	ΚΛΑΣΗ: 1:500









ΣΥΝΤΕΤΑΓΜΕΝΕΣ

Α/Α	ΓΡΑΜΜΗ ΑΙΓΑΛΟΥ		Α/Α	ΓΡΑΜΜΗ ΠΑΡΑΛΙΑΣ	
1	6515.492	4801.544	1'	-6516.015	4791.420
2	6513.270	4801.755	2'	-6495.989	4796.144
3	6491.151	4808.626	3'	-6489.582	4798.642
4	6458.371	4808.969	4'	-6457.416	4798.976
5	6444.860	4811.429	5'	-6446.301	4801.002
6	6429.520	4803.932	6'	-6431.898	4793.963
7	6421.516	4803.822	7'	-6416.946	4793.758
8	6412.072	4814.532	8'	-6410.862	4800.914
9	6397.077	4832.548	9'	-6404.445	4808.463
10	6357.194	4831.920	10'	-6392.512	4822.582
11	6324.455	4830.487	11'	-6357.504	4821.924
12	6289.608	4829.567	12'	-6324.805	4820.492
13	6260.686	4829.650	13'	-6289.725	4819.567
14	6214.381	4836.208	14'	-6259.967	4819.651
15	6196.499	4852.533	15'	-6209.920	4826.740
16	6162.898	4865.687	16'	-6191.126	4843.897
17	6143.815	4874.854	17'	-6158.904	4856.511
18	6139.655	4880.688	18'	-6137.165	4866.953
19	6111.050	4900.960	19'	-6132.494	4873.506
20	6068.960	4894.127	20'	-6108.610	4890.432
21	6040.597	4903.160	21'	-6068.203	4883.873
			22'	-6057.289	4887.348
			23'	-6035.988	4894.132

Α/Α	ΠΑΛΑΙΟΣ ΑΙΓΑΛΟΣ	
1''	-6508.202	4803.329
2''	-6491.991	4806.246
3''	-6462.520	4803.949
4''	-6416.967	4800.140
8''	-6410.862	4800.914
5''	-6407.513	4801.339
6''	-6385.509	4806.755
7''	-6345.345	4797.471
8''	-6319.166	4788.161
9''	-6300.912	4788.148
10''	-6262.880	4796.623
11''	-6199.769	4814.253
12''	-6158.691	4826.416
13''	-6130.741	4836.236
14''	-6099.410	4852.355
15''	-6063.472	4881.110
22''	-6057.289	4887.348
16''	-6048.633	4895.231
21''	-6040.597	4903.160

ΥΠΟΜΝΗΜΑ ΕΠΙΤΡΟΠΗΣ

- Το παρόν τοπογραφικό διάγραμμα συνοδεύει την στο 23.11.1971, 1978 εκθεση της επιτροπής καθορισμού των ορίων του Αιγαίου (άρθρο 74 του Π.Δ. 636/77).
- Λιτογραφική μέσης στάθμης θάλασσας κατά την ημέρα της αποτύπωσης 3-8-74 Φ.Χ.Υ.Α.
- Καθορισθείσα γραμμή μεγίστου χειμέριου κύματος (Μ.Χ.Κ.) - ΑΙΓΑΛΟΥ (κόκκινη πολυγωνική γραμμή) με στοιχεία 1-2-3-4-5-6-7-8-9-10-11-12-13-14-15-16-17-18-19-20-21
- Καθορισθείσα γραμμή κοινόχρηστης ζώνης παραλίας (κίτρινη πολυγωνική γραμμή) με στοιχεία 1-2-3-4-5-6-7-8-9-10-11-12-13-14-15-16-17-18-19-20-21-22-23
- Γραμμή παλαιού αιγαίου δια συνεχούς κυανής πολυγωνικής γραμμής με στοιχεία 1''-2''-3''-4''-8''-5''-6''-7''-8''-9''-10''-11''-12''-13''-14''-15''-22''-16''-21''
- Οι γραμμές αιγαίου, παραλίας και παλαιού αιγαίου εξαρτήθηκαν από το κρατικό δίκτυο συντεταγμένων (ΝΑΤΤ).
- Η περιοχή που ορίζεται από την κίτρινη γραμμή είναι κοινόχρηστος χώρος παραλίας.
- Εμβαδό μεταξύ παραλίας και παλαιού αιγαίου  $E(8,9',10', \dots, 20',21',22',15',14',13', \dots, 7',6',5',8') = 8691,30 \text{ τ.μ.}$

ΤΟΠΟΣ

ΗΜΕΡΟΜΗΝΙΑ

Η ΕΠΙΤΡΟΠΗ

Ο ΠΡΟΕΔΡΟΣ

ΤΑ ΜΕΛΗ

*[Signature]*  
 ΝΙΚΟΣ Σ. ΚΑΤΣΑΝΑΣ  
 ΠΡΟΕΔΡΟΣ ΕΠΕΑ  
 ΠΡΟΤΥΠΩΝ ΜΕΤΡΗΣΕΩΣ

*[Signature]*  
 1)  
 2)

**ΠΟΛΕΟΔΟΜΙΑ****ΑΠΟΦΑΣΕΙΣ**

Αριθ. 4382

(2)

Διευκρίνηση ορίων οικισμού Ζήριας Δήμων Ερινεού Ν.  
Αχαΐας.

**Ο ΝΟΜΑΡΧΗΣ ΑΧΑΪΑΣ**

Έχοντας υπόψη:

1. Την από 12.2.99 αίτηση των Δημ. Κων/νου και Γρηγ. Τσερεγκού.
2. Το από 24.4.85 (ΦΕΚ 181Δ/3.5.85) Π.Δ/γμα «περί τρόπου καθορισμού ορίων οικισμών της χώρας κάτω των 2.000 κατοίκων» όπως τροποποιημένο ισχύει.
3. Την αρ. ΧΕ 210/1.9.87 ΦΕΚ 889 Δ/16.9.87 απόφαση Νομάρχη Αχαΐας.
4. Το αρ. Π4/Θ4/30.3.99 πρακτικό του ΣΧΟΠ Ν. Αχαΐας, αποφασίζουμε:

Διευκρινίζουμε το σημείο 18 του ορίου όπως φαίνεται στο συνημμένο διάγραμμα κλ. 1:500 που συνοδεύει την παρούσα και φέρει την σφραγίδα του ΣΧΟΠ.

Κατά τα λοιπά ισχύει η αρ. ΧΕ 210/1.9.87 ΦΕΚ 889Δ/16.9.87 απόφαση Νομάρχη.

Η απόφαση με το διάγραμμα του τη συνοδεύει να δημοσιευθεί στην Εφημερίδα της Κυβερνήσεως.

Με τις διατάξεις της απόφασης αυτής δεν προκαλείται δαπάνη σε βάρος του κρατικού προϋπολογισμού ούτε αυτού του αρμοδίου ΟΤΑ.

Η παρούσα να δημοσιευθεί στην Εφημερίδα της Κυβερνήσεως.

Πάτρα, 21 Μαΐου 1999

Ο Νομάρχης

ΣΤΑΘΗΣ ΑΘΑΝΑΣΟΠΟΥΛΟΣ - ΣΕΡΕΤΗΣ

