



04004582406990008



4129

# ΕΦΗΜΕΡΙΣ ΤΗΣ ΚΥΒΕΡΝΗΣΕΩΣ

## ΤΗΣ ΕΛΛΗΝΙΚΗΣ ΔΗΜΟΚΡΑΤΙΑΣ

ΤΕΥΧΟΣ ΤΕΤΑΡΤΟ

Αρ. Φύλλου 458

24 Ιουνίου 1999

### ΠΕΡΙΕΧΟΜΕΝΑ

#### ΑΠΟΦΑΣΕΙΣ

- Τροποποίηση σχ. πόλεως Πατρέων στα Ο.Τ. 1111, 1121, 1122, στην περιοχή Ζαρουχλείων..... 1
- Κήρυξη αναδασωτέας έκτασης εμβαδού 12.440 τ.μ. στη θέση «Μελαγκιάρι-Καμαράκι» του Δήμου Καμείρου, Νήσου Ρόδου, Ν. Δωδ/νήσου..... 2
- Κήρυξη αναδασωτέας έκτασης εμβαδού 4.220 τ.μ. στη θέση «Κορνάρους» του Δήμου Αφάντου, Νήσου Ρόδου, Ν. Δωδ/νήσου..... 3

#### ΑΝΑΚΟΙΝΩΣΕΙΣ

- Ανακοίνωση παρακατάθεσης αποζημίωσης από απαλλοτρίωση της Εταιρείας που εδρεύει στο Ρέθυμνο με την επωνυμία «DASKOTELS A.E.»..... 4

4. Το Ν. 2508/11/13.6.97 (ΦΕΚ 124/Α) «Βιώσιμη Οικιστική Ανάπτυξη των πόλεων και Οικισμών της Χώρας και άλλες δ/ξεις» άρθρ. 25 παρ. 9α.

5. Την υπ' αρ. 301/15.9.98 απόφαση «μεταβίβαση εξουσίας προς υπογραφή του Γεν. Γραμ. Περιφ. Δυτ. Ελλάδας».

6. Την υπ' αριθμ. 388/20.2.98 απόφαση Γεν. Γραμματέα περί συγκρότησης του Περιφερειακού Συμβουλίου ΧΟΠ Δυτ. Ελλάδας.

7. Τις με αρ. 115/97 και 178/96 αποφάσεις του Δημοτικού Συμβουλίου Πατρέων.

8. Το υπ' αρ. 9205/97/99 έγγραφο της Δ/σης ΧΟΠ Αχαΐας με το οποίο μας διαβιβάστηκε φάκελος δικ/κών.

9. Την με αρ. ΔΥ/578/15.3.99 εισήγηση της ΔΙΠΕΧΩ Δυτ. Ελλάδος.

10. Τη γνωμοδότηση του περιφερειακού ΣΧΟΠ που φαίνεται στο με αρ. 2/31.3.99/2 πρακτικό του.

11. Το γεγονός ότι με την παρούσα απόφαση δεν δημιουργείται δαπάνη εις βάρος του κρατικού προϋπολογισμού, αποφασίζουμε:

Εγκρίνουμε την τροποποίηση του σχεδίου πόλεως Πατρέων στα Ο.Τ. 1111, 1121, 1122 στην περιοχή Ζαρουχλείων, ήτοι την επανεπιβολή πρασιάς επί τμήματος της οδού Αυτοκράτορος Βασιλείου, μεταξύ των οδών Αινείου και Νιόβης, όπως φαίνεται στο σχετικό διάγραμμα της Τεχν. Υπηρεσίας του Δήμου Πατρέων και για τους λόγους που αναφέρονται στην υπ' αρ. 2/31.3.99 γνωμοδότηση του Περιφερειακού Συμβουλίου ΧΟΠ Δυτ. Ελλάδας.

Η παρούσα να δημοσιευθεί στην Εφημερίδα της Κυβερνήσεως.

Πάτρα, 19 Απριλίου 1999

Με εντολή Γ.Γ. Περιφέρειας

Η Διευθύντρια

ΚΛΗΜ. ΚΑΡΑΓΙΑΝΝΗ

#### ΑΠΟΦΑΣΕΙΣ

- Αριθ. 578 (1)  
Τροποποίηση σχ. πόλεως Πατρέων στα Ο.Τ. 1111, 1121, 1122, στην περιοχή Ζαρουχλείων.

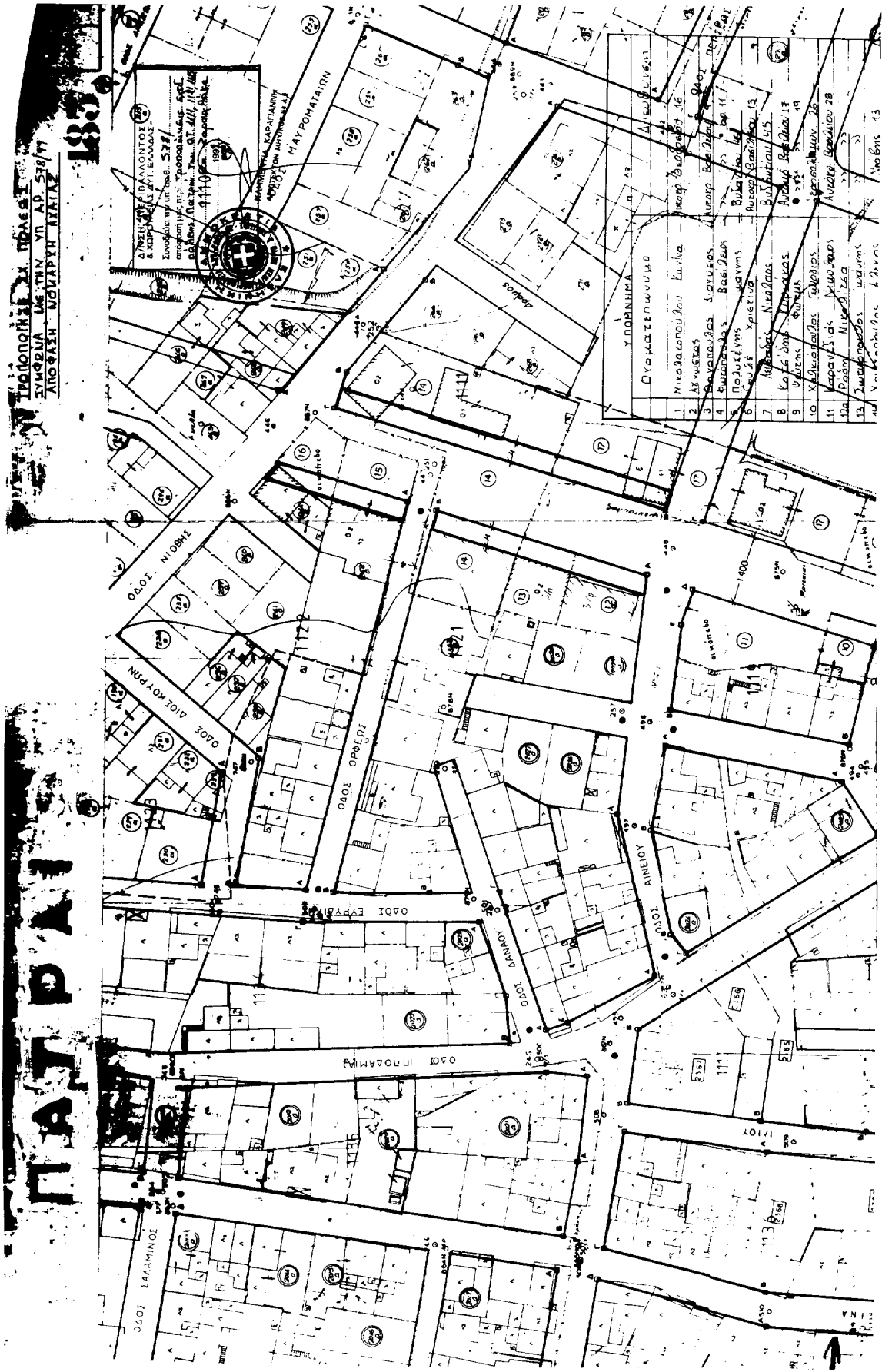
#### Ο ΓΕΝΙΚΟΣ ΓΡΑΜΜΑΤΕΑΣ ΠΕΡΙΦΕΡΕΙΑΣ ΔΥΤΙΚΗΣ ΕΛΛΑΔΑΣ

Έχοντας υπόψη:

1. Τις διατάξεις του Ν.Δ. της 17.7.23 όπως μεταγενέστερα τροποποιήθηκαν και συμπληρώθηκαν και ειδικότερα του άρθρου 3 αυτού.

2. Το Ν 1622/86 (ΦΕΚ 92Α/14.7.86) «Τοπική Αυτ/ση Περιφερ/κή Ανάπτυξη και Δημοκρατικός Προγραμμ/σμός».

3. Το Ν. 2503/30.5.97 (ΦΕΚ 107Α/30.5.97) «Περί Διοικητικής Οργάνωσης, Στελέχωσης Περιφέρειας κ.λπ.».





Αριθ. 2336

(2)

Κήρυξη αναδασωτέας έκτασης εμβαδού 12.440 τ.μ. στη θέση «Μελαγκιάρι-Καμαράκι» του Δήμου Καμείρου, Νήσου Ρόδου, Ν. Δωδ/νήσου.

## Ο ΓΕΝΙΚΟΣ ΓΡΑΜΜΑΤΕΑΣ ΠΕΡΙΦΕΡΕΙΑΣ Ν. ΑΙΓΑΙΟΥ

Έχοντας υπόψη:

1. Τις διατάξεις του Ν. 3200/55 περί διοικητικής αποκέντρωσης, όπως τροποποιήθηκε και συμπληρώθηκε μεταγενέστερα με το Ν.Δ. 532/70.
2. Τις διατάξεις του άρθρου 7 του Ν. 2503/97 «Διοίκηση, οργάνωση, στελέχωση της Περιφέρειας κ.λπ.».
3. Τις διατάξεις του άρθρου 117 παρ. 3 του Συντάγματος.
4. Τις διατάξεις του Ν. 998/79 «Περί προστασίας των Δασών κ.λπ.» και ειδικότερα:
  - α) του άρθρου 41 παρ. 1, β) του άρθρου 38 παρ. 1.
  5. Τις διαταγές του Υπουργείου Γεωργίας:
    - α) 160417/1180/8.7.80, β) 182447/3049/24.9.80.
  6. Την έκθεση αυτοψίας και πρόταση του Δασολόγου Παντελή Χριστοφακάκη, με την οποία προτείνεται η κήρυξη της έκτασης που αναφέρεται στο θέμα ως αναδασωτέας.
  7. Την αρ. πρωτ. 13/29.3.1999 εισήγηση της Δ/σης Δα-

σών Δωδ/νήσου για κήρυξη της έκτασης αναδασωτέας, αποφασίζουμε:

Κηρύσσουμε αναδασωτέα με σκοπό τη διατήρηση του χαρακτήρα του δάσους και της δασικής έκτασης και την αποκατάσταση της βλάβης που καταστράφηκε από παράνομη εκχέρσωση το μήνα Νοέμβριο του 1998, έκταση εμβαδού δώδεκα (12) στρ. και τετρακοσίων σαράντα (440) τετρ. μέτρων, που αποτελεί τμήμα των ΚΜ 1648B, 1646A γαιών Σαλάκου και ανήκουν στο Δημόσιο και ΚΜ 1648 γαιών Σαλάκου που ανήκει σε ιδιώτες, βρίσκεται στη θέση «Μελαγκιάρι-Καμαράκι», του Δήμου Καμείρου, Δημοτικού Διαμερίσματος Σαλάκου και προσδιορίζεται από τα στοιχεία (1, 2, 3, 4, 5, 6, 7, 8, 9, 10, 1) και έχει όρια:

Ανατολικά: Δάσος

Δυτικά: Δασικές εκτάσεις

Βόρεια: Αγρούς

Νότια: Δάσος

όπως φαίνεται στο συνημμένο διάγραμμα, που αποτελεί αναπόσπαστο μέρος της απόφασης αυτής.

Η απόφαση αυτή να δημοσιευθεί στην Εφημερίδα της Κυβερνήσεως.

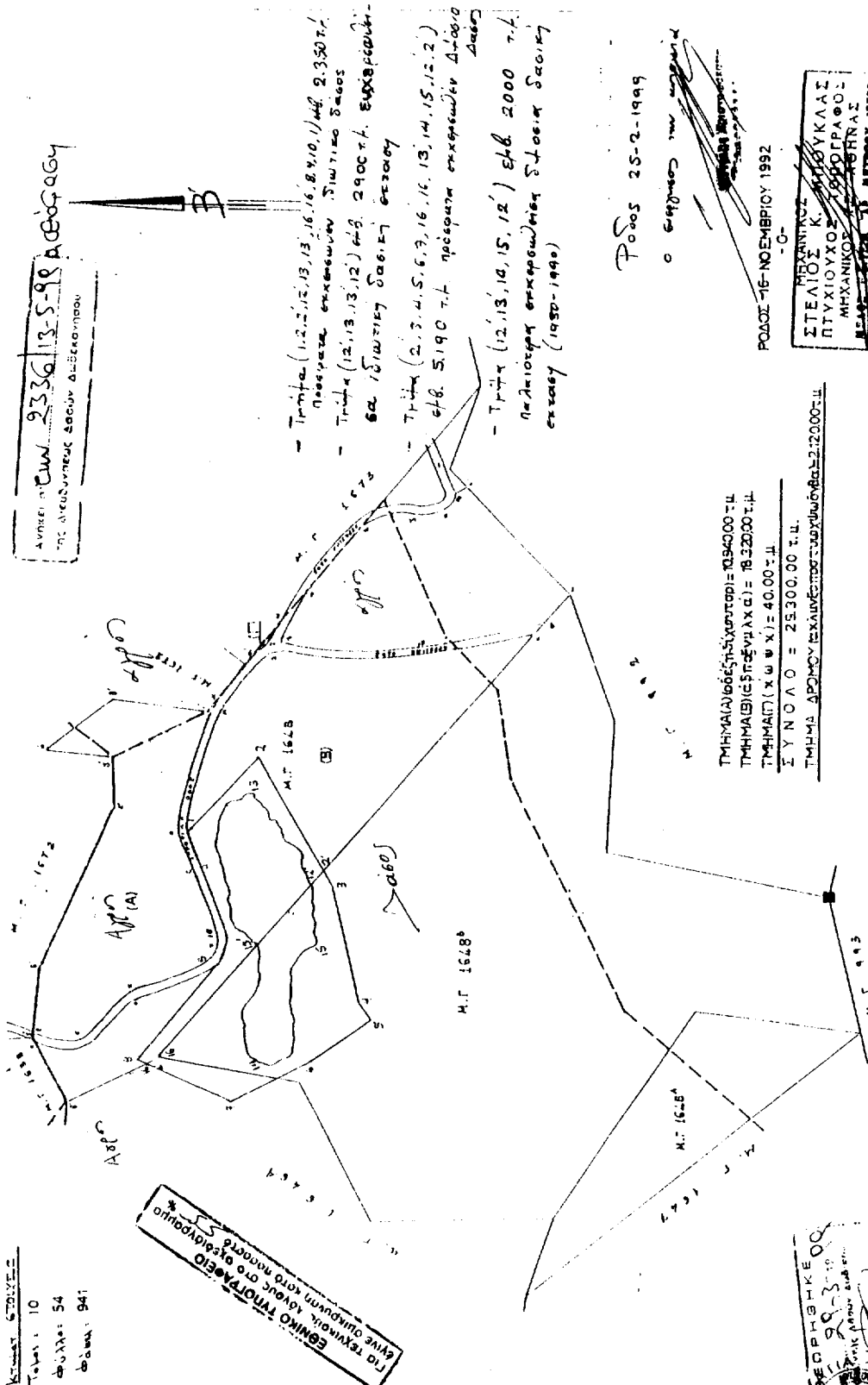
Ρόδος, 13 Μαΐου 1999

Ο Γενικός Γραμματέας Περιφέρειας  
ΙΩΑΝΝΗΣ ΓΙΩΤΑΚΗΣ

ΤΟΠΟΓΡΑΦΙΚΟ ΔΙΑΓΡΑΜΜΑ ΥΦΙΣΤΑΜΕΝΗΣ ΚΑΤΑΣΤΑΣΗΣ  
ΜΕΡΙΔΑΣ 1648 ΓΑΙΩΝ ΙΣΑΛΚΟΥ

ΚΑΙΜΑΚΑ 1:2000

ΚΑΤΑΣΤΑΣΗ  
ΤΑΜΙΑΣ 10  
ΦΥΛΛΟΣ 54  
ΦΟΡΜΑ 941



Αριθ. 2335

(3)

Κήρυξη αναδασωτέας έκτασης εμβαδού 4.220 τ.μ. στη θέση «Κορνάρους» του Δήμου Αφάντου, Νήσου Ρόδου, Ν. Δωδ/νήσου.

## Ο ΓΕΝΙΚΟΣ ΓΡΑΜΜΑΤΕΑΣ ΠΕΡΙΦΕΡΕΙΑΣ Ν. ΑΙΓΑΙΟΥ

Έχοντας υπόψη:

1. Τις διατάξεις του Ν. 3200/55 περί διοικητικής αποκέντρωσης, όπως τροποποιήθηκε και συμπληρώθηκε μεταγενέστερα με το Ν.Δ. 532/70.

2. Τις διατάξεις του άρθρου 7 του Ν. 2503/97 «Διοίκηση, οργάνωση, στελέχωση της Περιφέρειας κ.λπ.».

3. Τις διατάξεις του άρθρου 117 παρ. 3 του Συντάγματος.

4. Τις διατάξεις του Ν. 998/79 «Περί προστασίας των Δασών κ.λπ.» και ειδικότερα:

α) του άρθρου 41 παρ. 1, β) του άρθρου 38 παρ. 1.

5. Τις διαταγές του Υπουργείου Γεωργίας:

α) 160417/1180/8.7.80, β) 182447/3049/24.9.80.

6. Την έκθεση αυτοψίας και πρόταση της Δασολόγου Μπαλατσούκα Αικατερίνης, με την οποία προτείνεται η κήρυξη της έκτασης που αναφέρεται στο θέμα ως αναδασωτέας.

7. Την αρ. πρωτ. 1876/22.4.1999 εισήγηση της Δ/σης

Δασών Δωδ/νήσου για κήρυξη της έκτασης αναδασωτέας, αποφασίζουμε:

Κηρύσσουμε αναδασωτέα με σκοπό τη διατήρηση του χαρακτήρα της δασικής έκτασης και την αποκατάσταση της βλάστησης που καταστράφηκε από πυρκαγιά που έγινε στις 8.3.1999, έκταση εμβαδού τεσσάρων (4) στρ. και διακοσίων είκοσι (220) τετρ. μέτρων, που αποτελεί τμήμα των Κ.Μ. 773 και 776 γαιών Αρχίπολης, που ανήκουν στο Δημόσιο και 775 γαιών Αρχίπολης που ανήκει σε ιδιώτη και βρίσκεται στη θέση «Κορνάρους» του Δήμου Αφάντου και προσδιορίζεται από τα στοιχεία (Α, Β, Γ, Δ, Ε, Ζ, Η, Θ, Α) και έχει όρια:

Ανατολικά: Γεωργική έκταση

Δυτικά: Δρόμο και γεωργικές εκτάσεις

Βόρεια: Δρόμο και γεωργικές εκτάσεις

Νότια: Δρόμο και γεωργικές εκτάσεις

όπως φαίνεται στο συνημμένο διάγραμμα, που αποτελεί αναπόσπαστο μέρος της απόφασης αυτής.

Η απόφαση αυτή να δημοσιευθεί στην Εφημερίδα της Κυβερνήσεως.

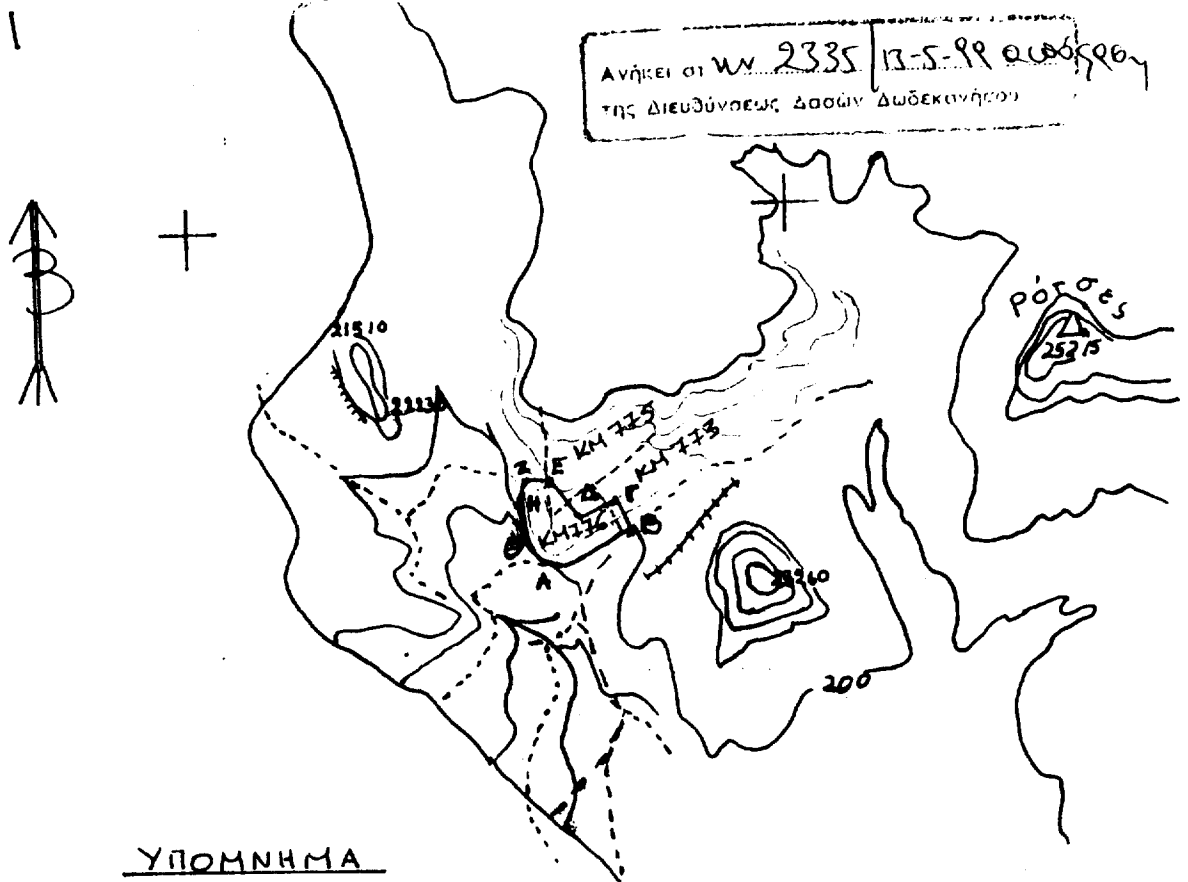
Ρόδος, 13 Μαΐου 1999

Ο Γενικός Γραμματέας Περιφέρειας κ.α.α.

Η Γενική Διευθύντρια

ΜΑΡΙΑ ΚΑΡΑΔΗΜΗΤΡΙΟΥ

ΤΟΠΟΓΡΑΦΙΚΟ ΔΙΑΓΡΑΜΜΑ ΑΝΑΔΑΣΩΤΕΑΣ  
ΕΚΤΑΣΗΣ ΣΤΗ ΘΕΣΗ "Κορνάρους" Αρχιπέλαγος  
ΜΗΣΟΥ ΡΟΔΟΥ Ν. ΔΟΔ/ΣΟΥ



ΥΠΟΜΝΗΜΑ

(Α, Β, Γ, Δ, Ε, Ζ, Η, Θ, Α) περίγραμμα αναδασωτέας έκτασης, εκβάθου 4.220 τ.μ., που αποτελεί τμήμα των κμ 773, 775, 776 γαιών Αρχιπέλαγος ----- όριο υπεραποχρισμών μερίδων

**ΕΘΝΙΚΟ ΤΥΠΟΓΡΑΦΕΙΟ**  
Για τεχνικούς λόγους στο σχεδιάγραμμα έγινε σμίκρυνση κατά ποσοστό 78 %

ΘΕΩΡΗΘΗΚΕ  
Ρόδος 13-5-1999  
Ο Διευτ. Δασών Δωδ. Ου.



Ρόδος 22-4-1999

Η συστάσα

ΜΠΑΛΑΤΣΟΥΚΑ ΑΙΚ.  
ΔΑΣΟΛΟΓΟΣ

## ΑΝΑΚΟΙΝΩΣΕΙΣ

(4)  
Ανακοίνωση παρακατάθεσης αποζημίωσης από απαλλο-  
τρίωση της Εταιρείας που εδρεύει στο Ρέθυμνο με την  
επωνυμία «DASKOTELS Α.Ε.».

Δυνάμει της υπ' αρ. 1014577/912/0010/1992 κοινής απο-  
φάσεως των Υπουργών Εθνικής Οικονομίας και Οικονομι-  
κών που δημοσιεύθηκε στο ΦΕΚ 436/8.5.92 τ.Δ' δια της  
οποίας απαλλοτριώθηκαν αναγκαστικά υπέρ και δαπάναις  
της «DASKOTELS Α.Ε.» ακίνητα εμβαδού 1463,46 μ<sup>2</sup> και  
440 μ<sup>2</sup> αντιστοίχως, σε συνδυασμό και με την υπ' αρ.  
151/1999 απόφαση του Εφετείου Κρήτης κατετέθησαν στο  
Ταμείο Παρακαταθηκών και Δανείων (γραφείο Ρεθύμνου)  
για αποζημίωση εξ απαλλοτριώσεως τα εξής ποσά:

α) Δυνάμει του υπ' αρ. 012887/20.5.99 γραμματίου συ-

στάσεως παρακαταθήκης το ποσόν των δραχ. 45.427.260  
επ' ονόματι των φερομένων δικαιούχων: i) Γεωργίας χας  
Γεωργίου Γιουλούντα, ii) Εμμανουήλ Γ. Γιουλούντα και iii)  
Ζήση Γ. Γιουλούντα.

β) Δυνάμει του υπ' αρ. 012888/20.5.99 γραμματίου συ-  
στάσεως παρακαταθήκης το ποσόν των δραχ. 12.380.000  
επ' ονόματι της φερομένης δικαιούχου Αγγελικής συζ.  
Νικ. Τσιμπούκα το γένος Φώτη Σαμιόγλου.

Η παραπάνω παρακατάθεση ανακοινώνεται για να λά-  
βουν γνώση οι ενδιαφερόμενοι και επέλθουν τα νόμιμα.

(Αρ. διπλ. Δ Αθηνών 3035813/99)

Ρέθυμνο, 27 Μαΐου 1999

Ο Πληρεξούσιος Δικηγόρος  
ΙΩΑΝΝΗΣ ΕΜΜ. ΦΟΥΡΦΟΥΛΑΚΗΣ