



04005090707990048



4629

ΕΦΗΜΕΡΙΣ ΤΗΣ ΚΥΒΕΡΝΗΣΕΩΣ

ΤΗΣ ΕΛΛΗΝΙΚΗΣ ΔΗΜΟΚΡΑΤΙΑΣ

ΤΕΥΧΟΣ ΤΕΤΑΡΤΟ

Αρ. Φύλλου 509

7 Ιουλίου 1999

ΔΙΟΡΘΩΣΕΙΣ ΣΦΑΛΜΑΤΩΝ

Αριθ. οικ. 8734

Διόρθωση σφάλματος στην 3586/12.3.1999 απόφαση του Γενικού Γραμματέα Περιφέρειας Δυτ. Ελλάδος.

Στο ΦΕΚ 274/26.4.1999 Τ. Δ' που δημοσιεύθηκε η 3586/12.3.1999 απόφαση του Γενικού Γραμματέα Περιφέρειας Δυτ. Ελλάδος, σχετικά με τον επανακαθορισμό χερσαίας ζώνης λιμένα Πατρών, συμπληρώνονται τα παραλειφθέντα έξι (6) τοπογραφικά διαγράμματα που συνόδευαν την απόφαση.

(Από την Περιφέρεια Δυτ. Ελλάδος)

ΤΟΠΟΓΡΑΦΙΚΟ ΔΙΑΓΡΑΜΜΑ
ΚΑΘΟΡΙΣΜΟΣ ΟΡΙΩΝ ΑΙΓΙΛΑΟΥ-ΠΑΡΑΛΙΣ

ΠΕΡΙΟΧΗ ΤΕΡΤΙΩΣ
ΠΡΟΣ ΠΑΤΡΑΣ
ΕΠΙΧΩΡΙΑ ΠΑΤΡΑΣ
ΕΚΧΩΡΙΑ ΟΥΚΙΣΟΡΙΑ-Β ΠΑΤΡΑΣ
ΠΡΟΜΕΤΡΙΑ ΑΚΩΡΣΙ
ΚΑΜΑΚΑ 1.500

ΕΠΙΤΡΟΠΗ ΕΡΕΥΝΗ ΕΠΙΤΗΜΕΝΟ: ΔΝΕΑ ΠΡΟΕΛΙΤΑ
ΠΑΤΡΑΣ
ΕΠΙΤΡΟΠΗ ΕΡΕΥΝΗΣ: ΡΟΜΑΝΟΣ ΚΙΣΙΛΗΣ
ΠΡΟΣΦΑΤΟΥ ΧΑΡΤΟΥ
Φ.30615 7-20 15

ΕΡΜΟΣ ΑΡΧΙΤΕΚΤΟΝΟΣ: ΚΑΚΕΡΟΠΟΥΛΟΣ ΔΑΚΥΝΗΣΤΑΣ
ΥΠΟΛΟΓΙΣΤΕΣ: ΑΡΧΙΤΕΚΤΟΝΕΣ ΟΙΚΟΝΟΜΟΙ-ΔΕΚΕΜΒΡΙΟΣ 1985 1989

Παράρτημα 26-9-1989
ΥΠΕΡΒΑΣΙΩΝ
Από το Γραφείο του Αρχιτέκτονα
ΚΑΜΑΚΙΑ
ΚΑΡΔΙΟΜΕΤΡΗΣΗ
ΥΠΟΛΟΓΙΣΜΟΣ ΓΡΑΜΜΩΝ
ΟΙΚΟΔΟΜΙΚΑ ΓΡΑΜΜΑ
ΑΡΧΙΤΕΚΤΟΝΙΚΑ ΑΙΓΙΛΑΟΥ-ΠΑΡΑΛΙΣ (ΠΑΛΗΟΥ)
ΔΙΠΛΩΣΙΑ ΚΤΗΜΑΤΑ

- 1. Παναγιώτης Αποστόλης
- 2. Νικόλαος Αποστόλης
- 3. Νικόλαος Αποστόλης
- 4. Νικόλαος Αποστόλης
- 5. Νικόλαος Αποστόλης
- 6. Νικόλαος Αποστόλης
- 7. Νικόλαος Αποστόλης
- 8. Νικόλαος Αποστόλης

ΠΑΤΡΑΣ

ΕΠΙΣΤΑΣΗ
Η μελέτη αυτή πραγματοποιήθηκε στο χώρο της μελέτης
Α. Αποστόλης και οι διαστάσεις
1989 του 1/2 εκατομμυρίου κλίμακας
με βάση ημερομηνία μετρήσεων
στο χώρο. Οριστικοί μετρήσεις
και διαστάσεις.

ΕΡΜΟΣ ΑΡΧΙΤΕΚΤΟΝΟΣ
ΚΑΚΕΡΟΠΟΥΛΟΣ ΔΑΚΥΝΗΣΤΑΣ

Προσέδρους Γραφείου Τεχνών Η Ακωής
Ε. Αποστόλης

Ο αριθμός της μελέτης
από τον 33-2-93

ΕΠΙΣΤΑΣΗ
Από τον χώρο της μελέτης
Α. Αποστόλης και οι διαστάσεις
1989 του 1/2 εκατομμυρίου κλίμακας
με βάση ημερομηνία μετρήσεων
στο χώρο. Οριστικοί μετρήσεις
και διαστάσεις.

ΥΠΟΜΝΗΜΑ

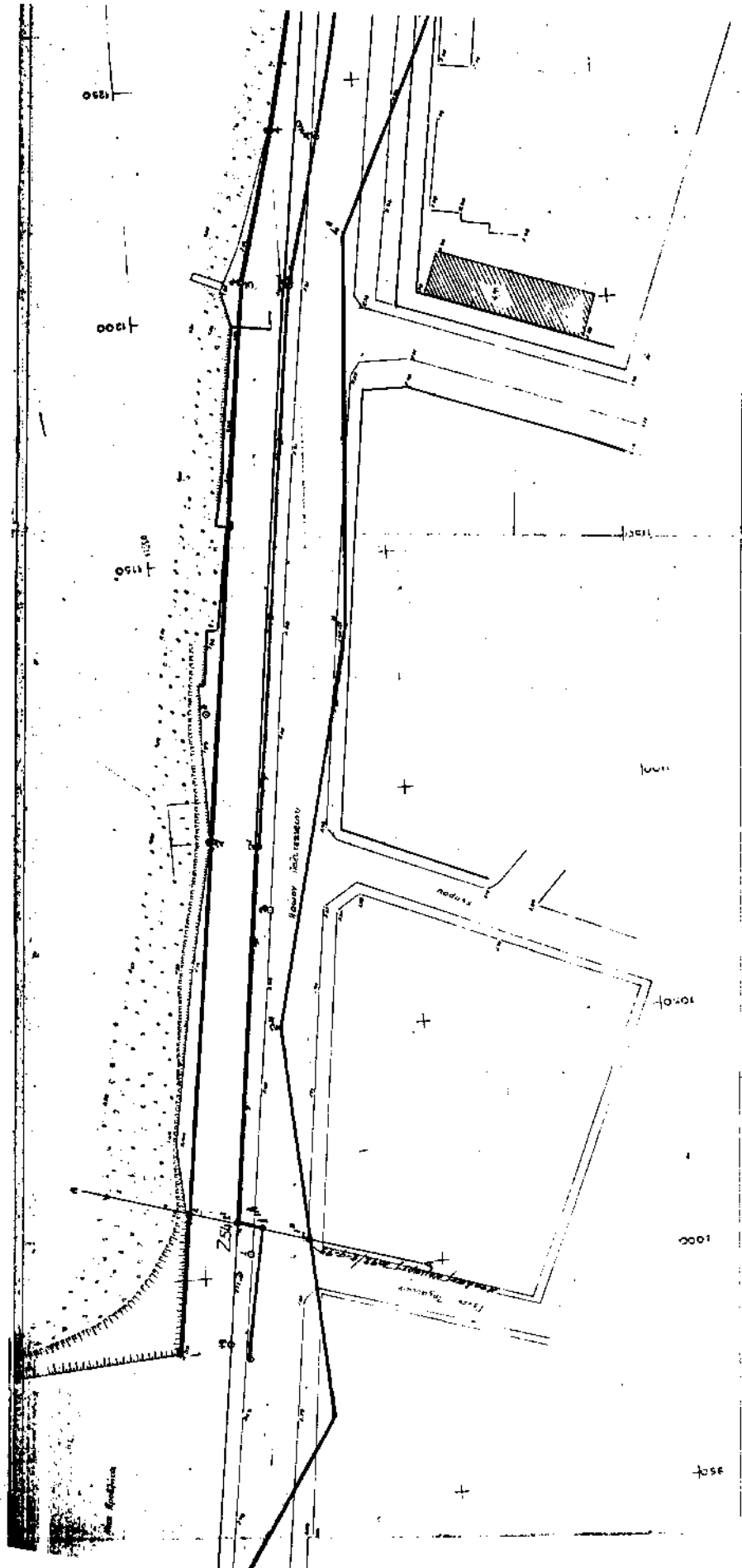
Η μελέτη αυτή αφορά στην
ΚΑΚΕΡΟΠΟΥΛΟΣ ΔΑΚΥΝΗΣΤΑΣ

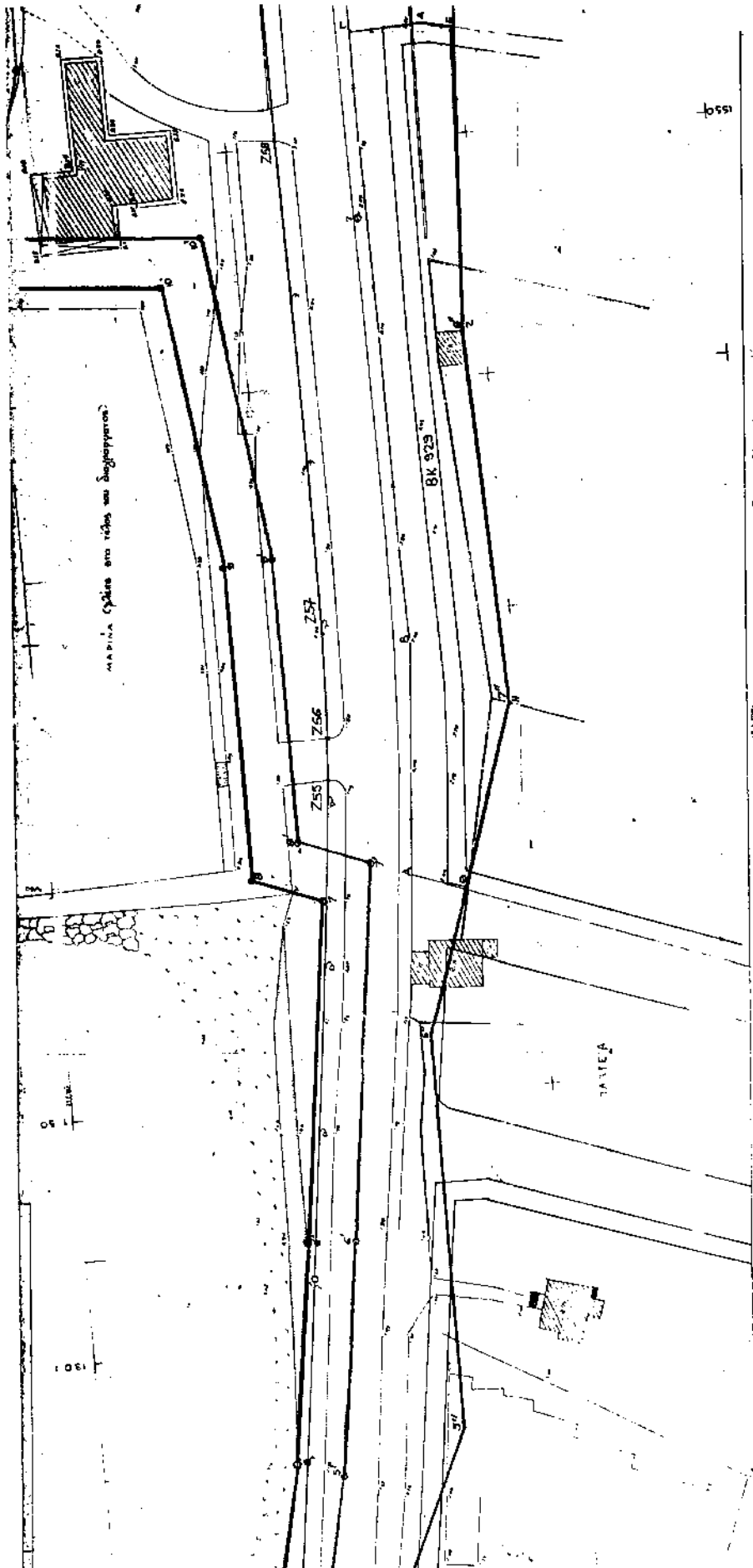
Η ΕΠΙΤΡΟΠΗ

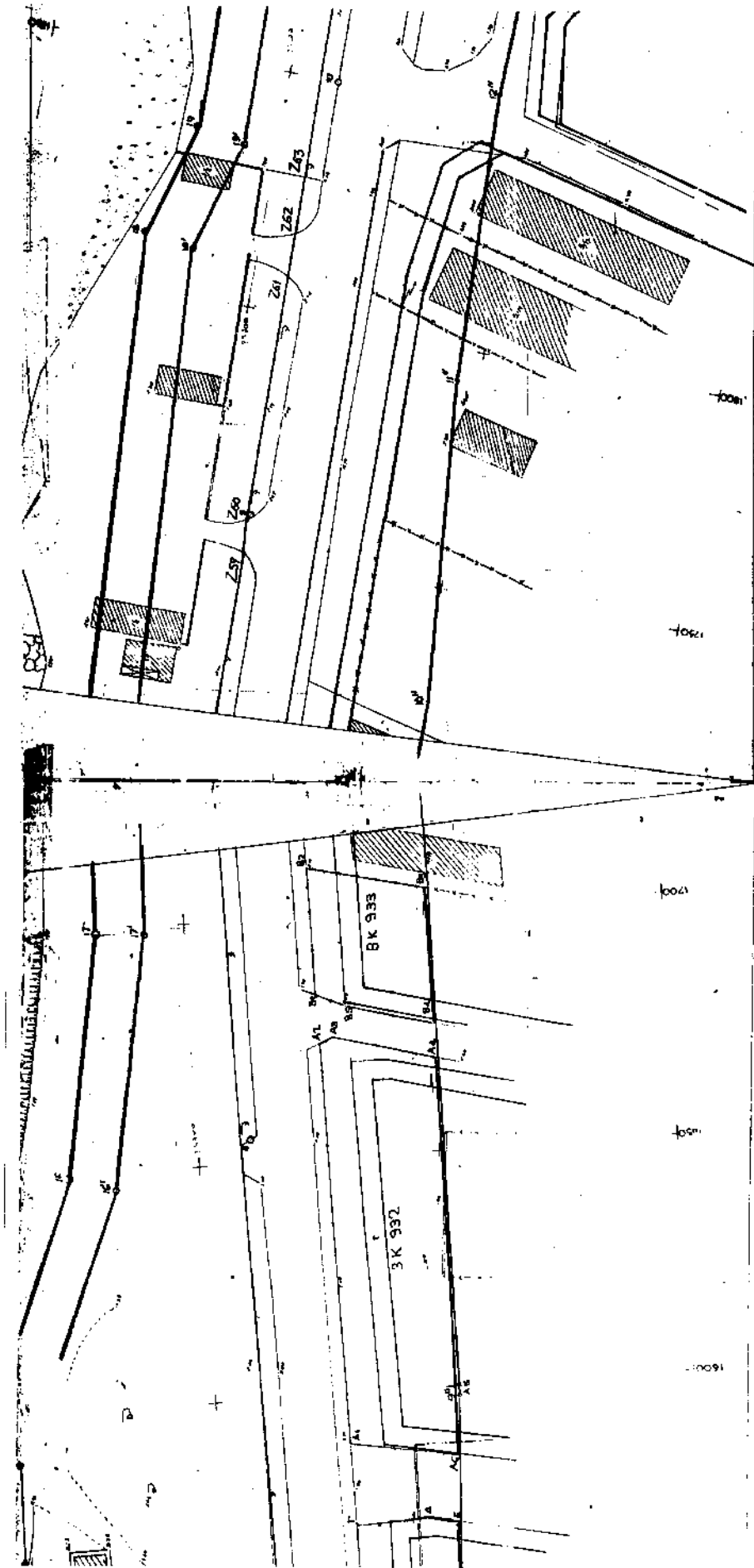
ΠΡΟΕΔΡΟΣ
Ε. Αποστόλης

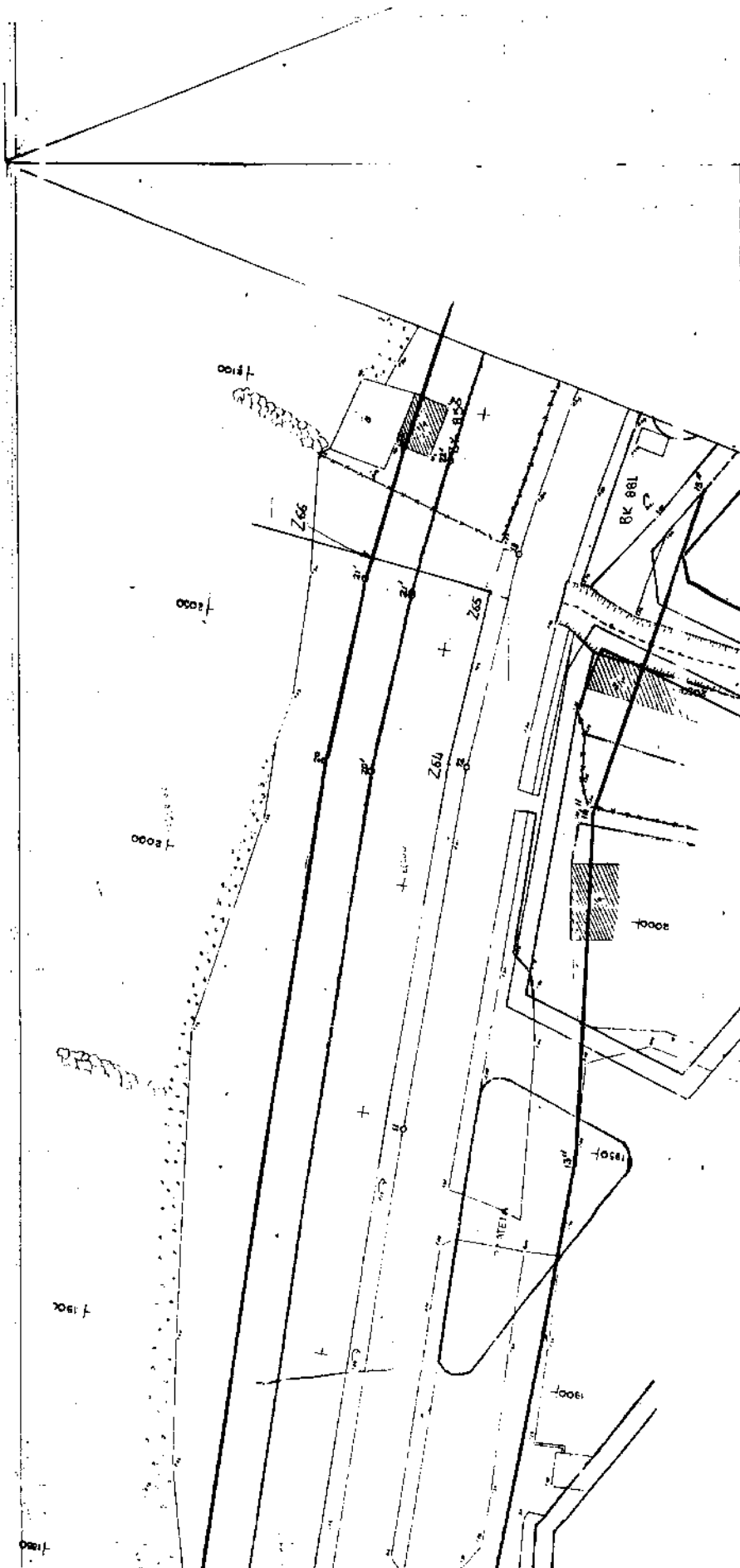
Z53

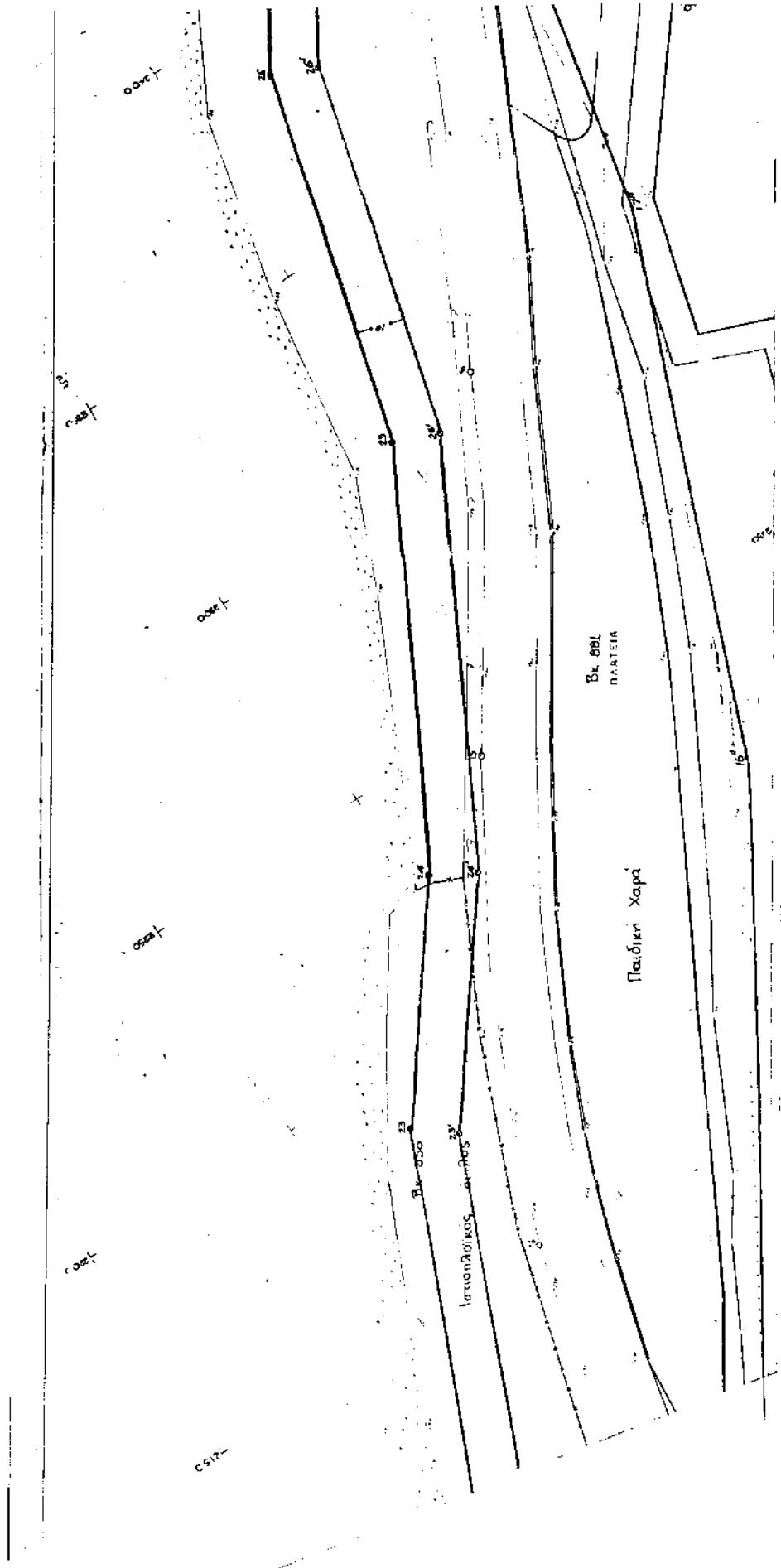
100

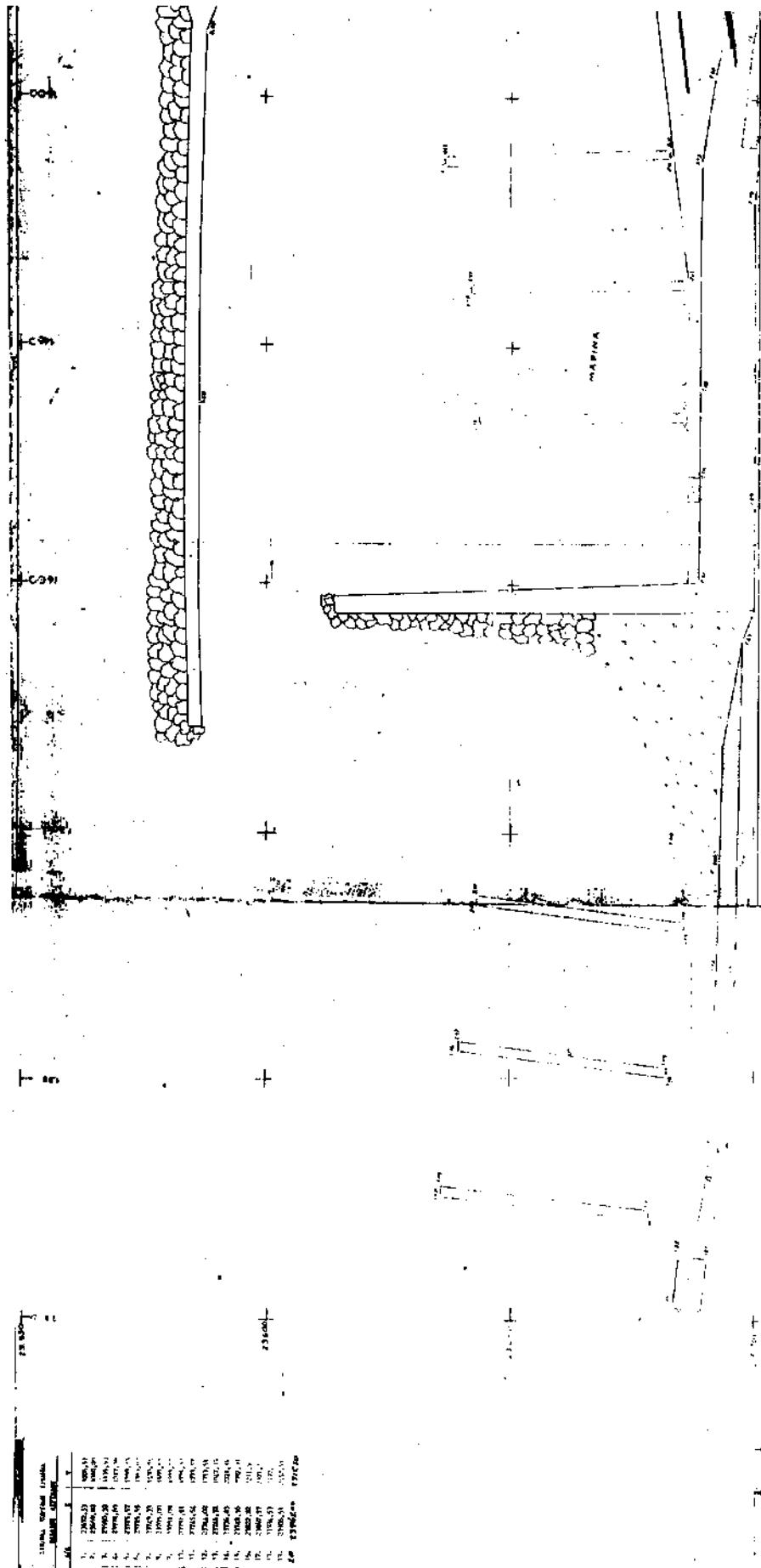




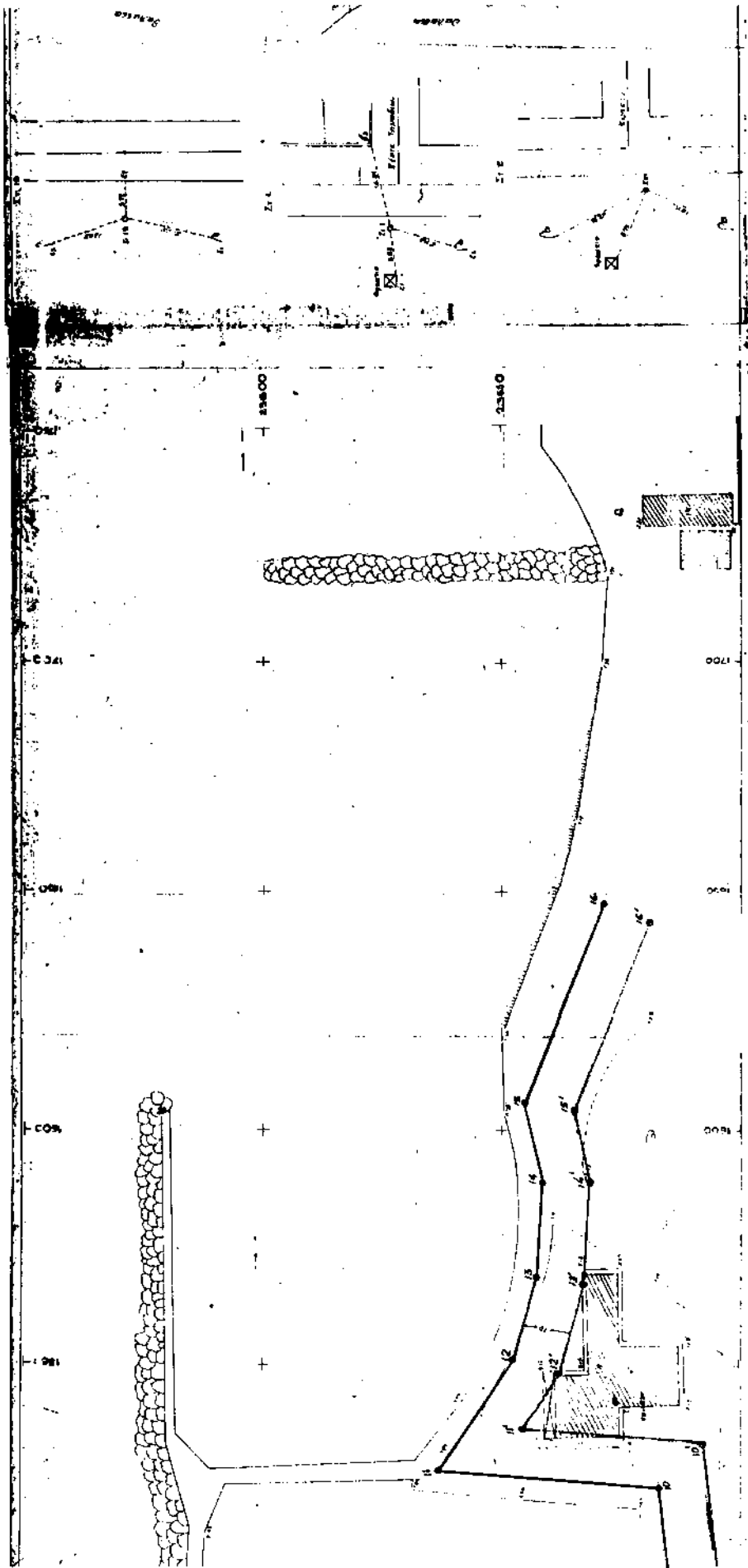








Α/Α	ΠΕΡΙΓΡΑΦΗ	ΜΕΤΡΗΣΗ	ΜΟΝΑΔΑ	ΠΟΣΟΣΤΟ
1	ΠΕΡΙΜΕΤΡΟΣ	1000	ΜΕΤΡΑ	100%
2	ΕΠΙΧΕΙΡΗΣΙΑ	1000	ΜΕΤΡΑ	100%
3	ΕΠΙΧΕΙΡΗΣΙΑ	1000	ΜΕΤΡΑ	100%
4	ΕΠΙΧΕΙΡΗΣΙΑ	1000	ΜΕΤΡΑ	100%
5	ΕΠΙΧΕΙΡΗΣΙΑ	1000	ΜΕΤΡΑ	100%
6	ΕΠΙΧΕΙΡΗΣΙΑ	1000	ΜΕΤΡΑ	100%
7	ΕΠΙΧΕΙΡΗΣΙΑ	1000	ΜΕΤΡΑ	100%
8	ΕΠΙΧΕΙΡΗΣΙΑ	1000	ΜΕΤΡΑ	100%
9	ΕΠΙΧΕΙΡΗΣΙΑ	1000	ΜΕΤΡΑ	100%
10	ΕΠΙΧΕΙΡΗΣΙΑ	1000	ΜΕΤΡΑ	100%
11	ΕΠΙΧΕΙΡΗΣΙΑ	1000	ΜΕΤΡΑ	100%
12	ΕΠΙΧΕΙΡΗΣΙΑ	1000	ΜΕΤΡΑ	100%
13	ΕΠΙΧΕΙΡΗΣΙΑ	1000	ΜΕΤΡΑ	100%
14	ΕΠΙΧΕΙΡΗΣΙΑ	1000	ΜΕΤΡΑ	100%
15	ΕΠΙΧΕΙΡΗΣΙΑ	1000	ΜΕΤΡΑ	100%
16	ΕΠΙΧΕΙΡΗΣΙΑ	1000	ΜΕΤΡΑ	100%
17	ΕΠΙΧΕΙΡΗΣΙΑ	1000	ΜΕΤΡΑ	100%
18	ΕΠΙΧΕΙΡΗΣΙΑ	1000	ΜΕΤΡΑ	100%
19	ΕΠΙΧΕΙΡΗΣΙΑ	1000	ΜΕΤΡΑ	100%
20	ΕΠΙΧΕΙΡΗΣΙΑ	1000	ΜΕΤΡΑ	100%
21	ΕΠΙΧΕΙΡΗΣΙΑ	1000	ΜΕΤΡΑ	100%
22	ΕΠΙΧΕΙΡΗΣΙΑ	1000	ΜΕΤΡΑ	100%
23	ΕΠΙΧΕΙΡΗΣΙΑ	1000	ΜΕΤΡΑ	100%
24	ΕΠΙΧΕΙΡΗΣΙΑ	1000	ΜΕΤΡΑ	100%
25	ΕΠΙΧΕΙΡΗΣΙΑ	1000	ΜΕΤΡΑ	100%
26	ΕΠΙΧΕΙΡΗΣΙΑ	1000	ΜΕΤΡΑ	100%
27	ΕΠΙΧΕΙΡΗΣΙΑ	1000	ΜΕΤΡΑ	100%
28	ΕΠΙΧΕΙΡΗΣΙΑ	1000	ΜΕΤΡΑ	100%
29	ΕΠΙΧΕΙΡΗΣΙΑ	1000	ΜΕΤΡΑ	100%
30	ΕΠΙΧΕΙΡΗΣΙΑ	1000	ΜΕΤΡΑ	100%
31	ΕΠΙΧΕΙΡΗΣΙΑ	1000	ΜΕΤΡΑ	100%
32	ΕΠΙΧΕΙΡΗΣΙΑ	1000	ΜΕΤΡΑ	100%
33	ΕΠΙΧΕΙΡΗΣΙΑ	1000	ΜΕΤΡΑ	100%
34	ΕΠΙΧΕΙΡΗΣΙΑ	1000	ΜΕΤΡΑ	100%
35	ΕΠΙΧΕΙΡΗΣΙΑ	1000	ΜΕΤΡΑ	100%
36	ΕΠΙΧΕΙΡΗΣΙΑ	1000	ΜΕΤΡΑ	100%
37	ΕΠΙΧΕΙΡΗΣΙΑ	1000	ΜΕΤΡΑ	100%
38	ΕΠΙΧΕΙΡΗΣΙΑ	1000	ΜΕΤΡΑ	100%
39	ΕΠΙΧΕΙΡΗΣΙΑ	1000	ΜΕΤΡΑ	100%
40	ΕΠΙΧΕΙΡΗΣΙΑ	1000	ΜΕΤΡΑ	100%
41	ΕΠΙΧΕΙΡΗΣΙΑ	1000	ΜΕΤΡΑ	100%
42	ΕΠΙΧΕΙΡΗΣΙΑ	1000	ΜΕΤΡΑ	100%
43	ΕΠΙΧΕΙΡΗΣΙΑ	1000	ΜΕΤΡΑ	100%
44	ΕΠΙΧΕΙΡΗΣΙΑ	1000	ΜΕΤΡΑ	100%
45	ΕΠΙΧΕΙΡΗΣΙΑ	1000	ΜΕΤΡΑ	100%
46	ΕΠΙΧΕΙΡΗΣΙΑ	1000	ΜΕΤΡΑ	100%
47	ΕΠΙΧΕΙΡΗΣΙΑ	1000	ΜΕΤΡΑ	100%
48	ΕΠΙΧΕΙΡΗΣΙΑ	1000	ΜΕΤΡΑ	100%
49	ΕΠΙΧΕΙΡΗΣΙΑ	1000	ΜΕΤΡΑ	100%
50	ΕΠΙΧΕΙΡΗΣΙΑ	1000	ΜΕΤΡΑ	100%



**ΤΟΠΟΓΡΑΦΙΚΟ ΔΙΑΓΡΑΜΜΑ
ΚΑΘΟΡΙΣΜΟΥ ΟΡΙΩΝ ΑΙΓΙΝΑΛΟΥ-ΠΑΡΑΛΙΑΣ**


ΠΟΡΟΧΗ, ΓΙΤΕΣ ΣΩΓΕΙΑ
ΔΗΜΟΣ ΠΑΤΡΕΩΝ
ΕΠΑΡΧΙΑ ΠΑΤΡΩΝ
ΑΡΧΟΝΤΑ ΟΙΚ. ΘΕΟΡΙΑ Β' ΠΑΤΡΩΝ
ΝΟΜΑΡΧΙΑ ΑΧΑΪΑΣ

ΚΑΙΜΑΣ 1 500



Το παρόν τεύχος είναι υπ' αριθ. 26/1995
από την Αρμόδια Ευρωπαϊκή Υπηρεσία

ΤΡΙΓΩΝΟΜΕΤΡΙΚΗ ΕΞΑΡΤΗΤΗ ΕΞΗΡΗΜΕΝΟ Δ ΣΗΜ. ΚΑΤΟΙΜΕΙ Γ 17
ΓΩΝΟΜΕΤΡΙΚΗ ΒΕΒΗΤΗΡΙΑ Δ ΕΡΓ. ΚΑΤΟΙΜΕΙ Γ 17
ΚΕΝΤΡΟ ΣΤΑΔΙΟΥ ΧΑΡΤΟΥ



ΜΕΘΟΣΙ ΑΠΟΤΥΠΩΣΕΩΣ ΤΑΧΥΜΕ
ΧΡΟΝΟΛΟΓΙΑ ΑΠΟΤΥΠΩΣΕΩΣ ΜΑΙΟΣ



ΥΠΟΜΝΗΜΑ ΣΥΜΒΟΛΩΝ

- | | | |
|--|---------------------------------|-----------------------|
| | ΩΡΟΜΟΡΙΑ | 1. Γραμμή Πυλωναίου |
| | ΚΤΗΜΑΤΑ | 2. Ραβ. Μονοκ. Αχαΐας |
| | ΣΤΡΑΤΩΣ ΔΕΗ | 3. Ραβ. Ορεινών Ημερ. |
| | ΣΥΜΦΩΤΟΛΟΓΙΟ | 4. Ραβ. Αχαΐας |
| | ΟΡΙΟ ΙΣΟΚΑΘΗΤΙΑΣ | 5. Ραβ. Αχαΐας |
| | ΟΧΕΤΟΣ | 6. Ραβ. Αχαΐας |
| | ΟΡΟΓΡΑΜΜΗ ΑΙΓΙΝΑΛΟΥ
ΠΑΡΑΛΙΑΣ | 7. Ραβ. Αχαΐας |
| | ΠΡΑΙΟΣ ΑΙΓΙΝΑΛΟΣ | 8. Ραβ. Αχαΐας |

ΕΛΛΗΝΙΚΗ ΕΤΕΡΝΟΜΕΤΡΙΚΗ ΕΣΤΗΡΙΑ
ΓΙΑ ΜΕΛΕΤΕΣ ΚΑΙ ΕΡΓΑ ΕΤΕΡΝΟΜΕΤΡΙΚΗΣ
ΚΑΤΑΣΤΡΟΦΗΣ ΚΑΙ ΕΡΓΩΝ




ΚΑΙΜΑΣ 1 50000

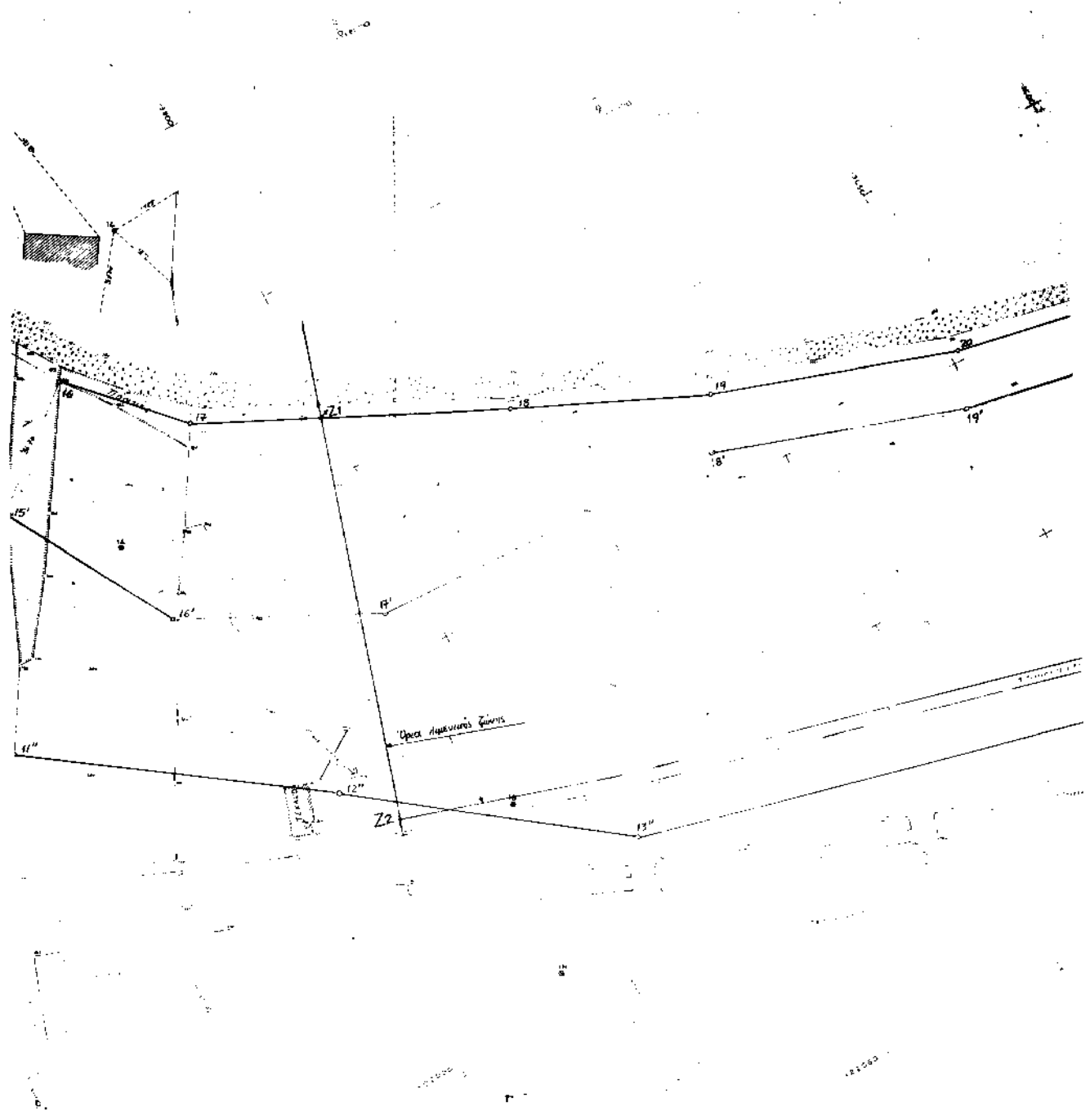
Πατρών
Αχαΐας
Αρμόδια Ευρωπαϊκή Υπηρεσία







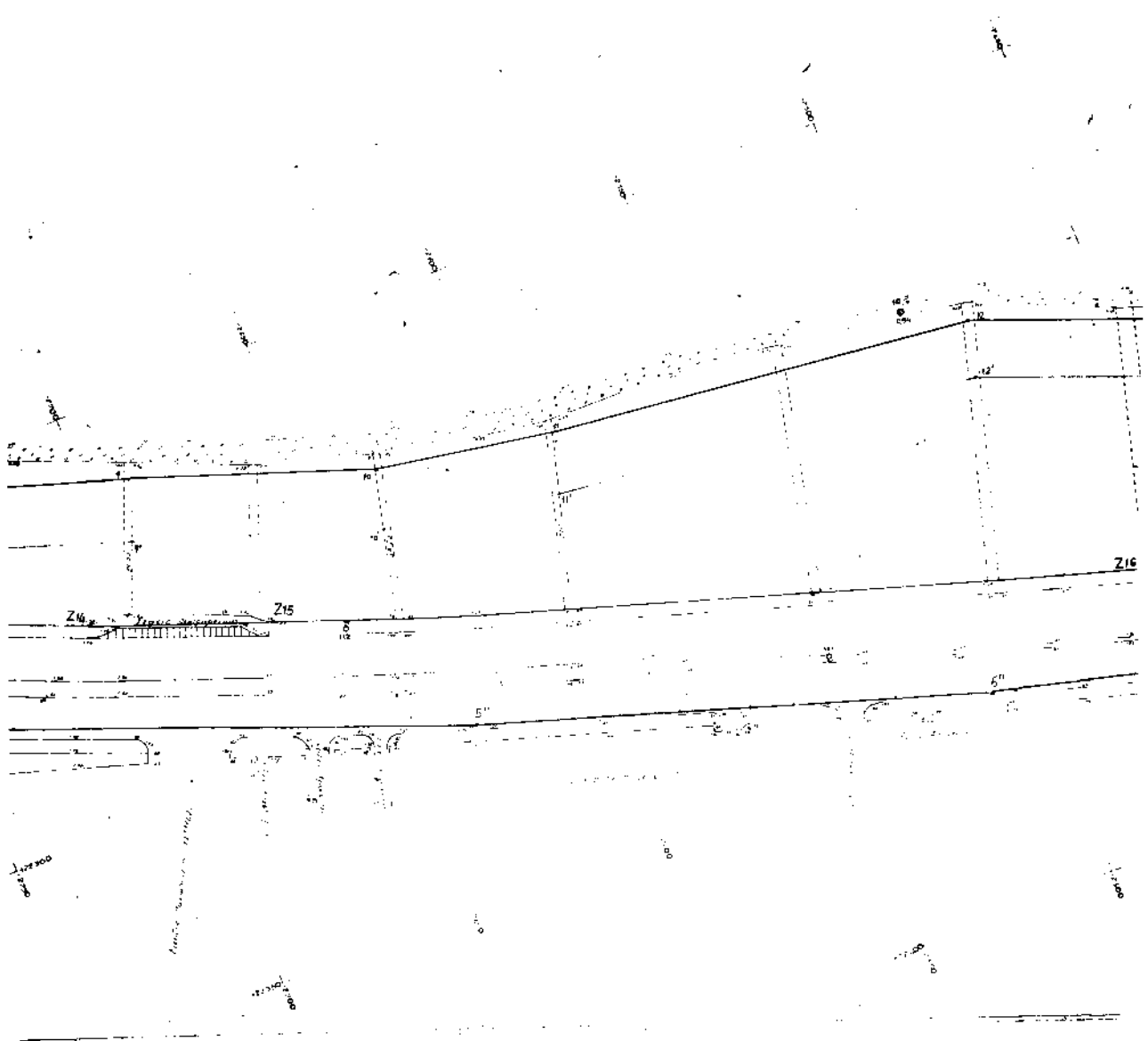


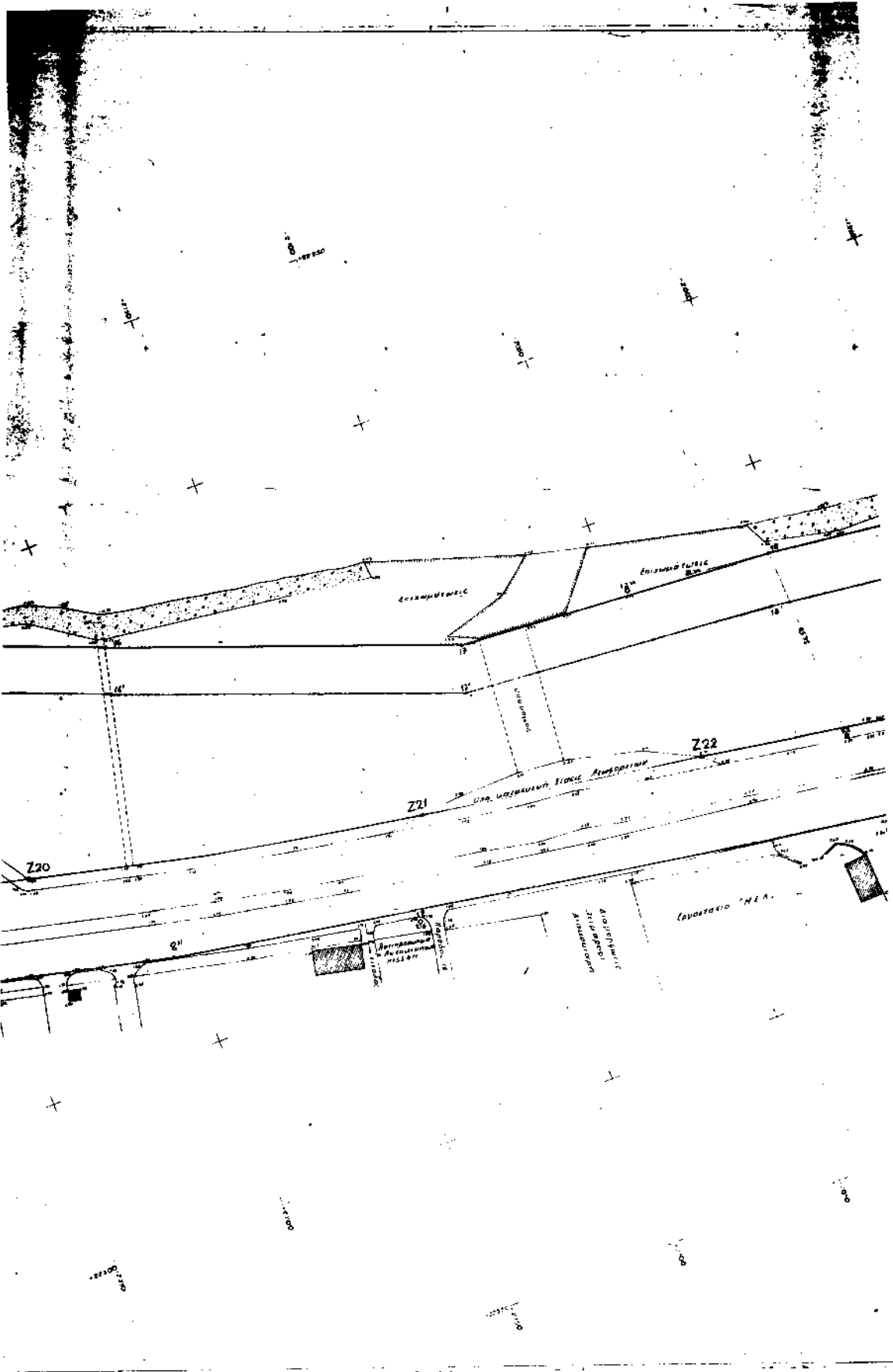


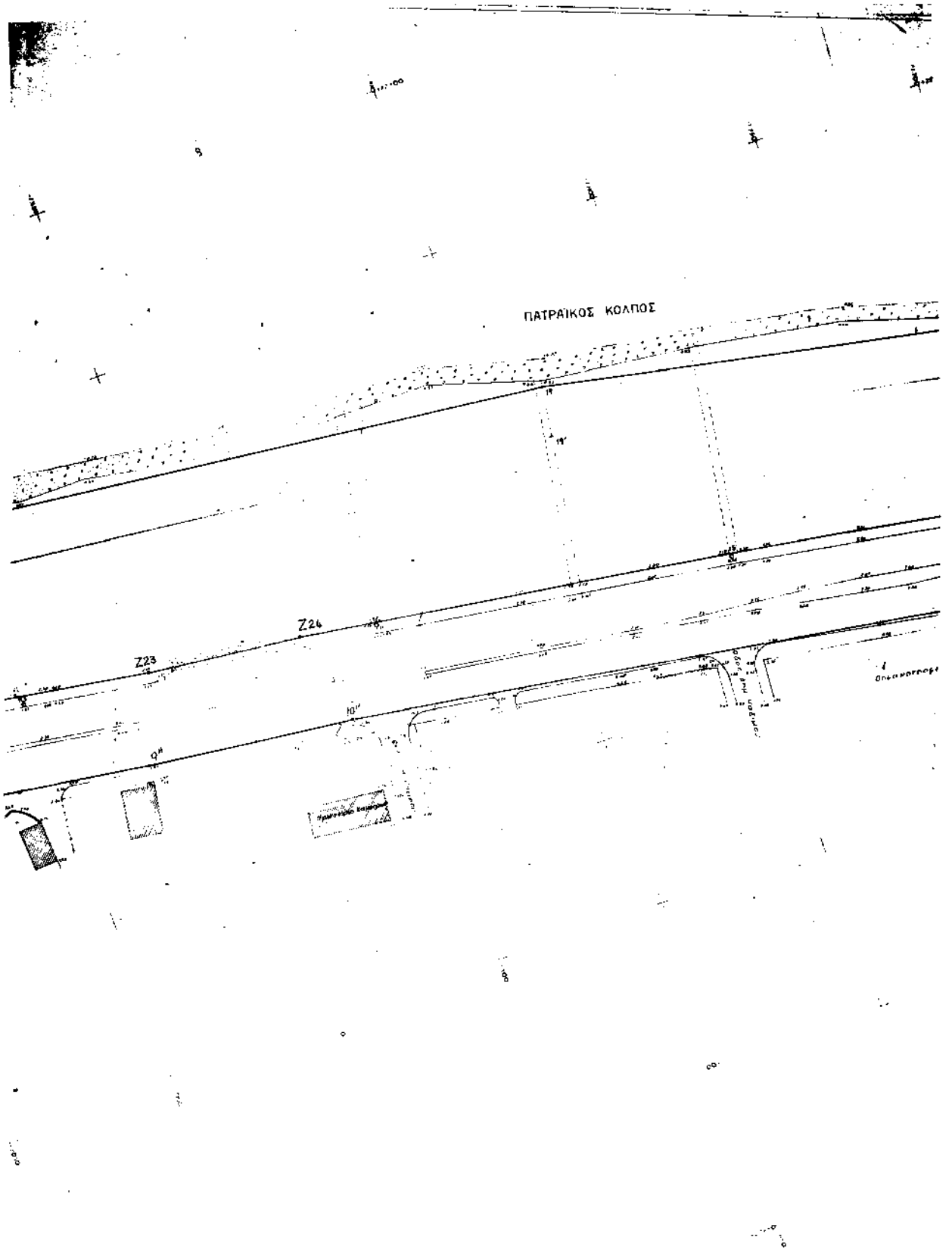




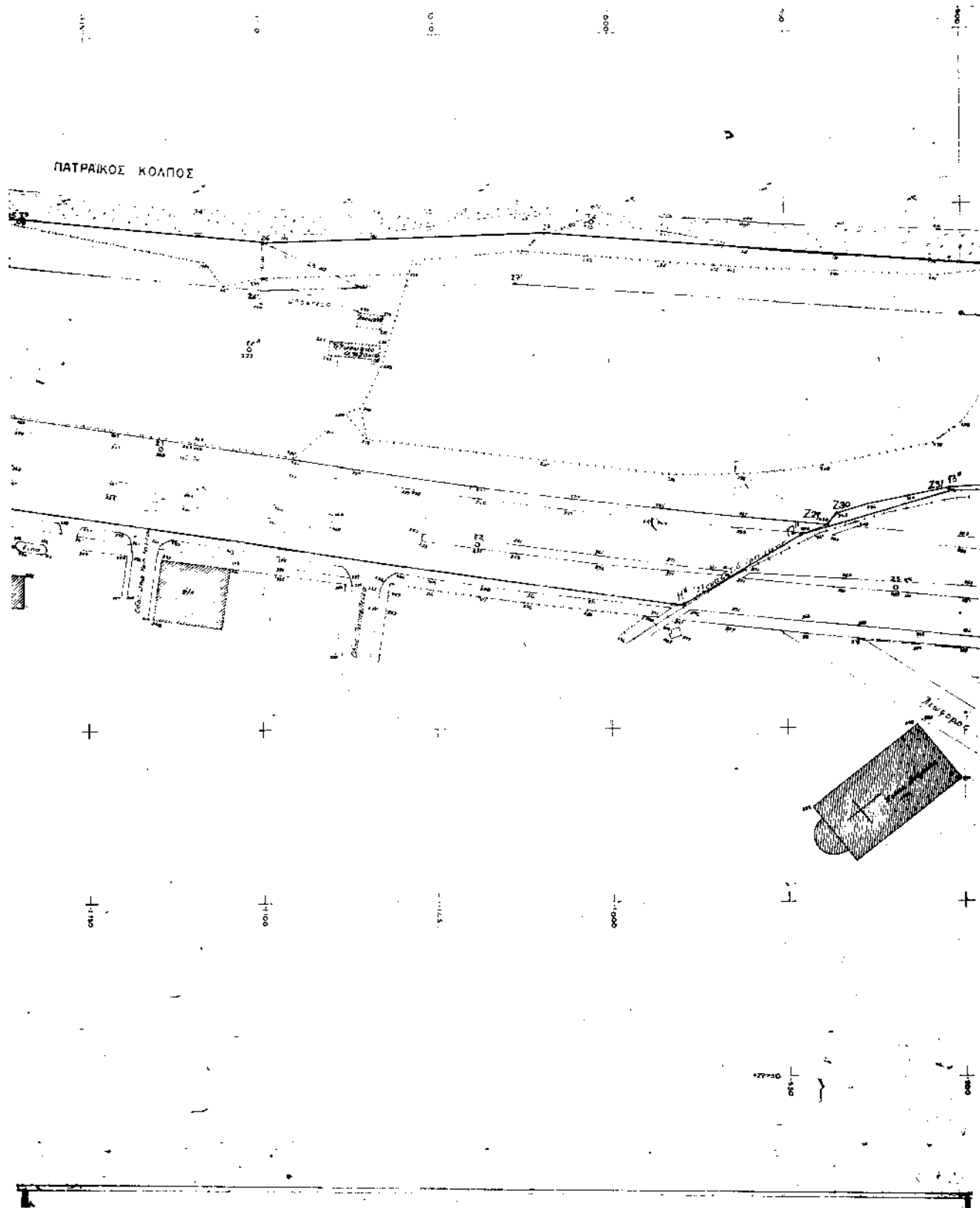


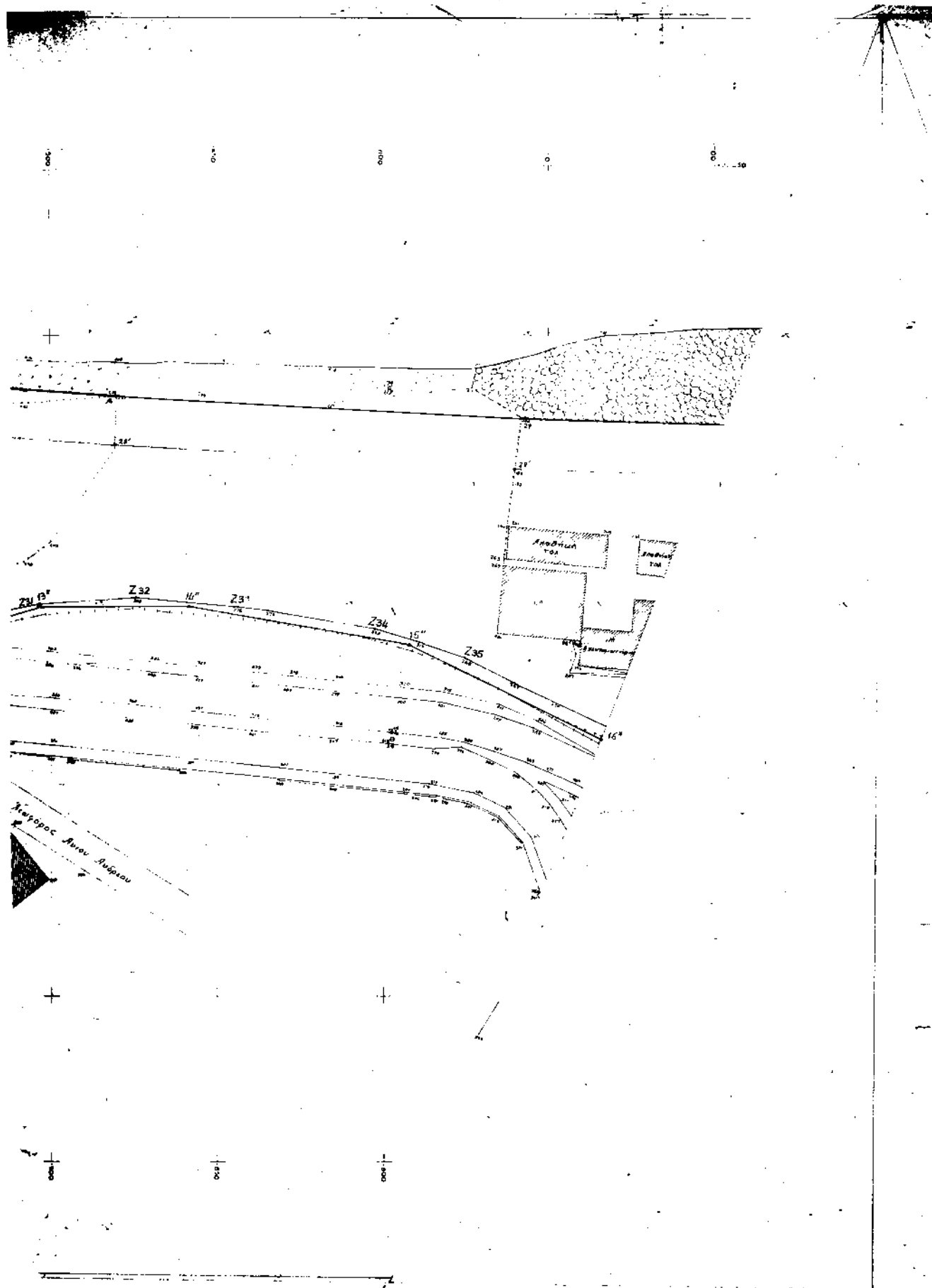


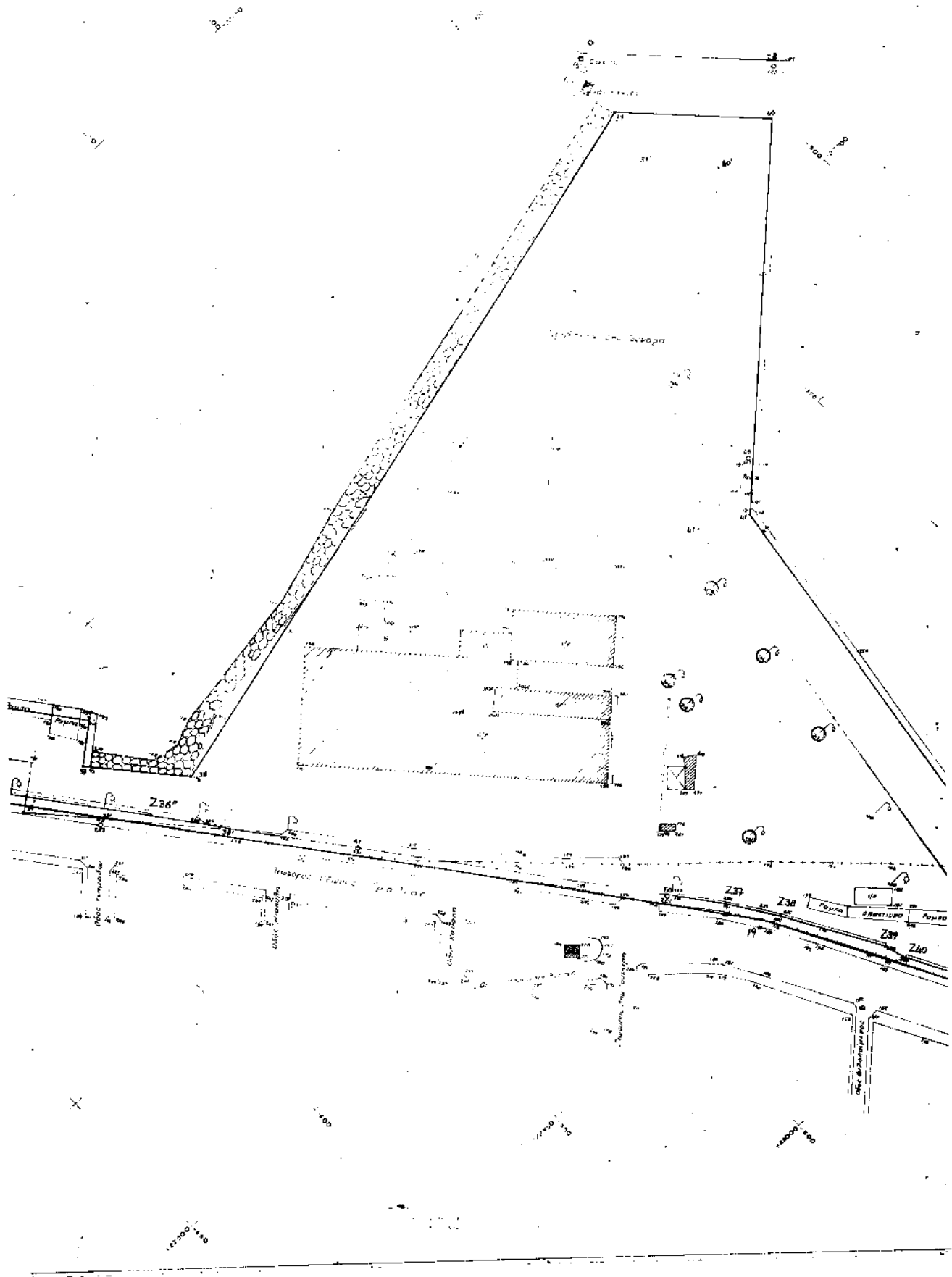





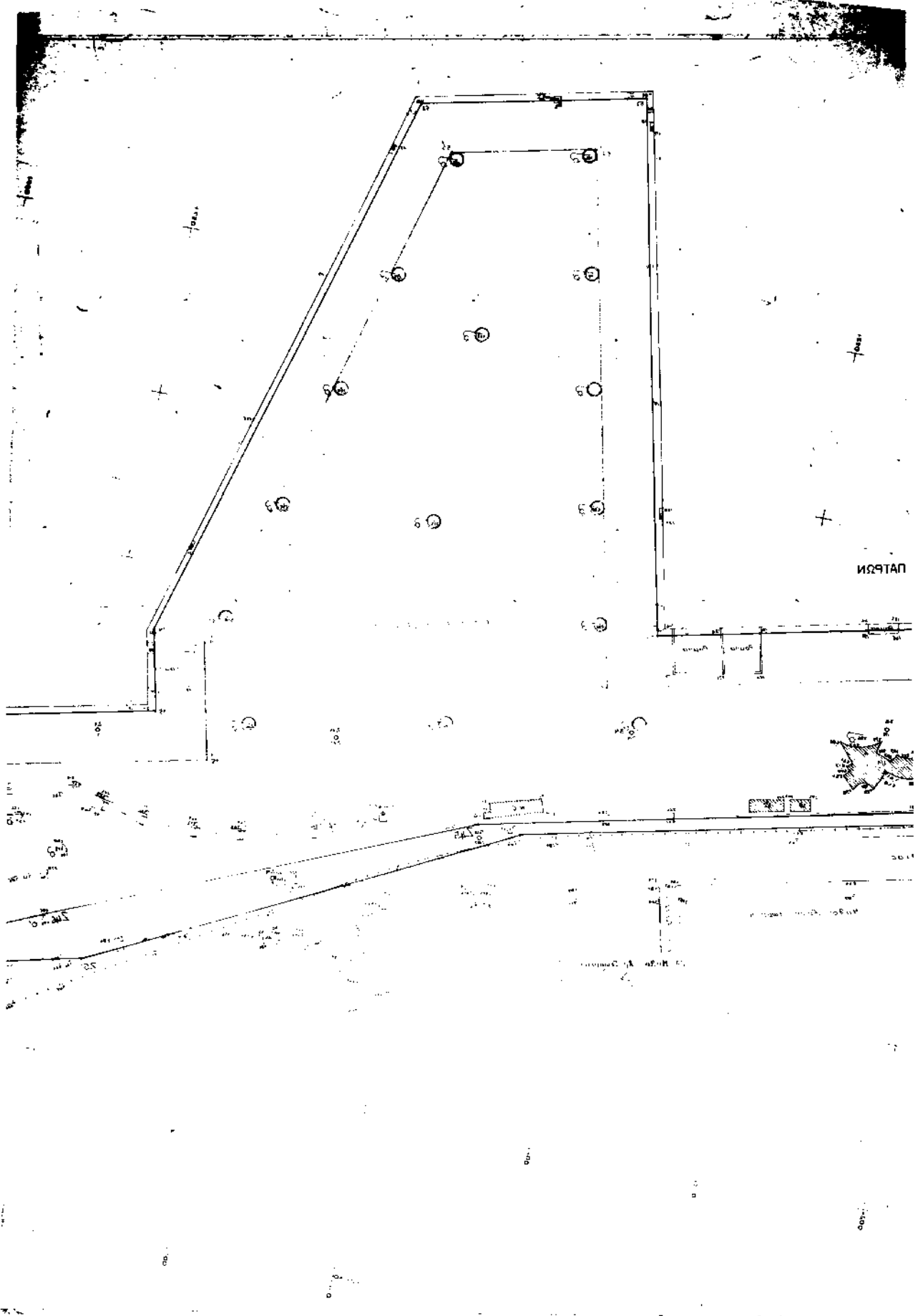


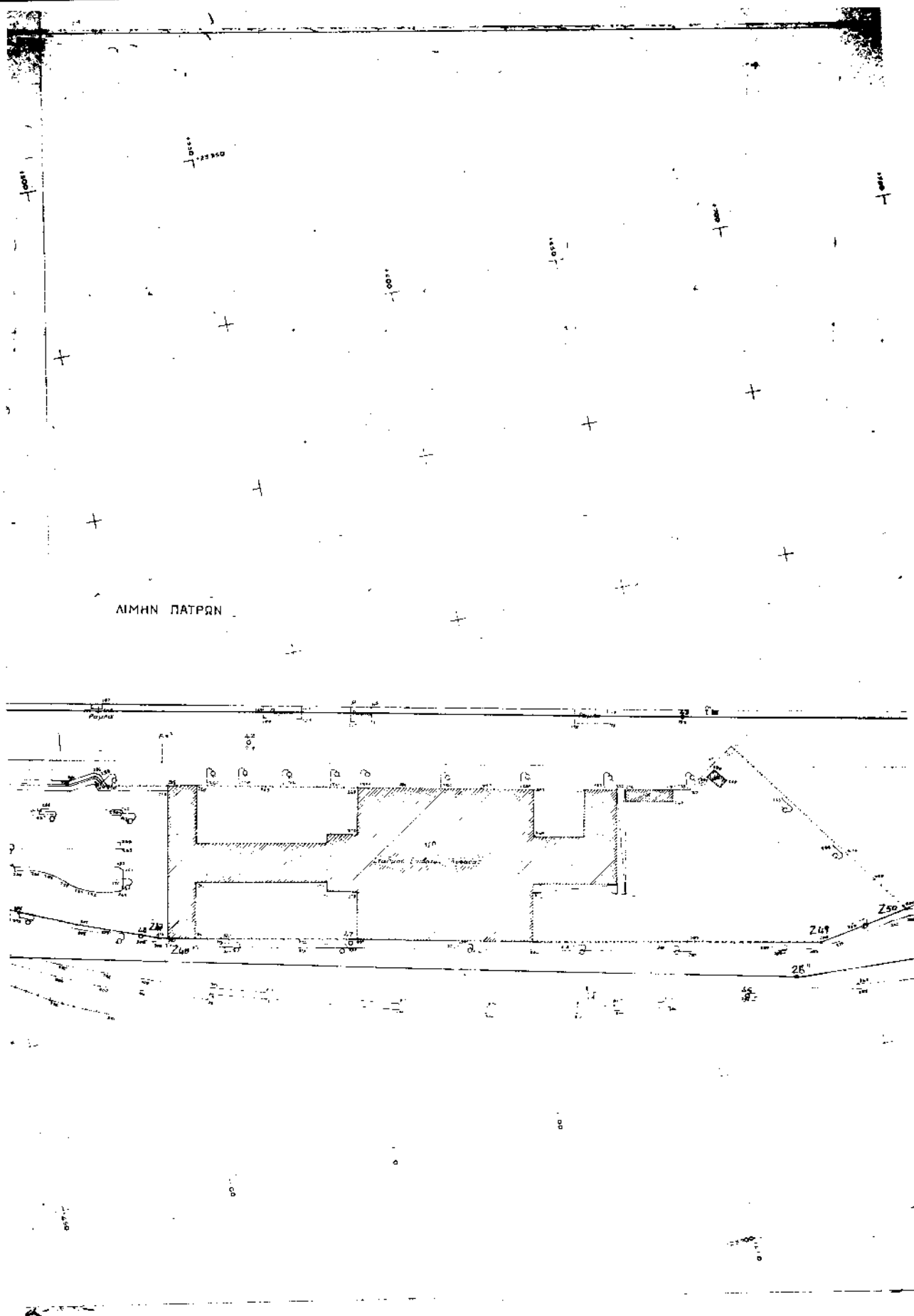


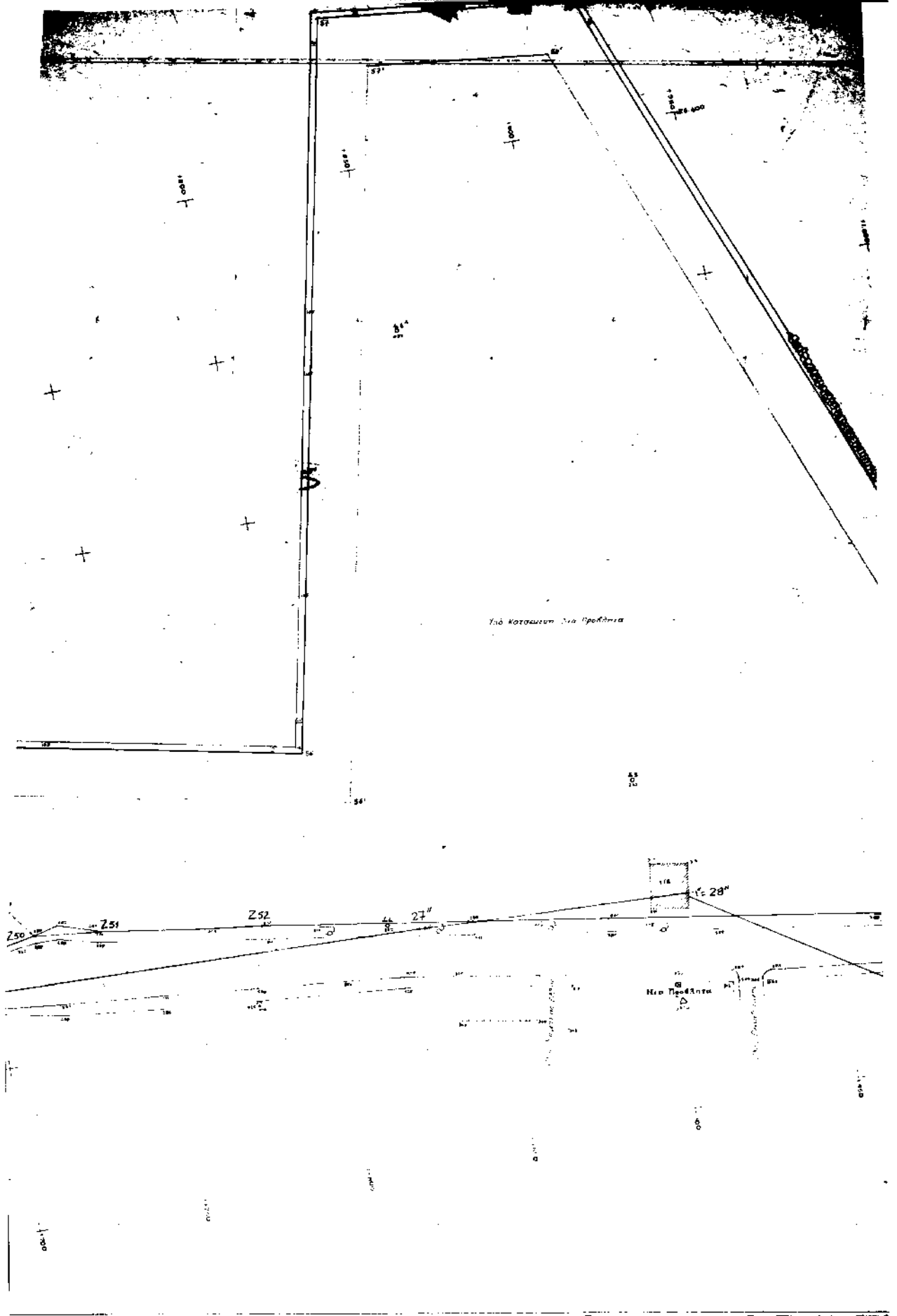










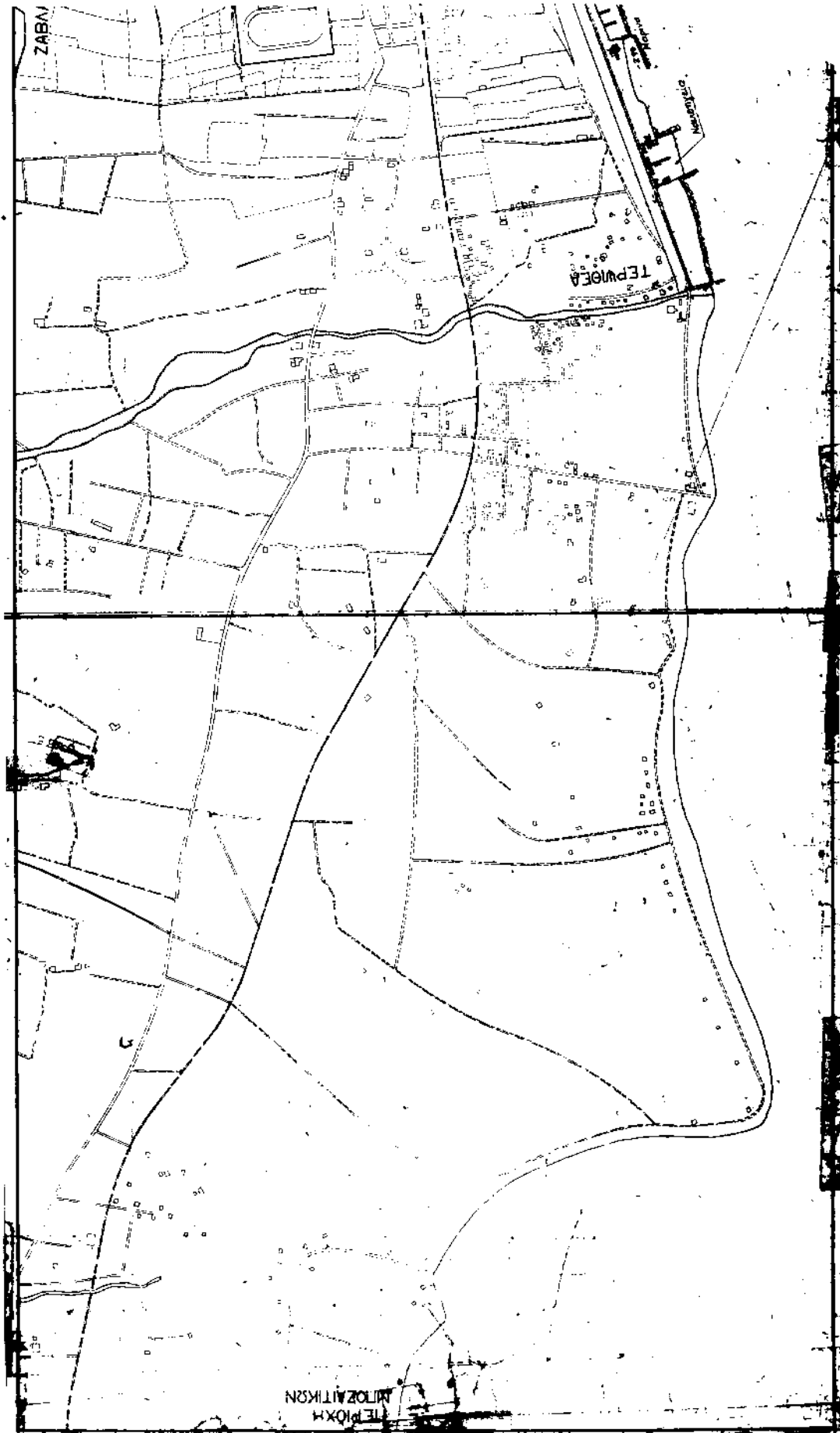


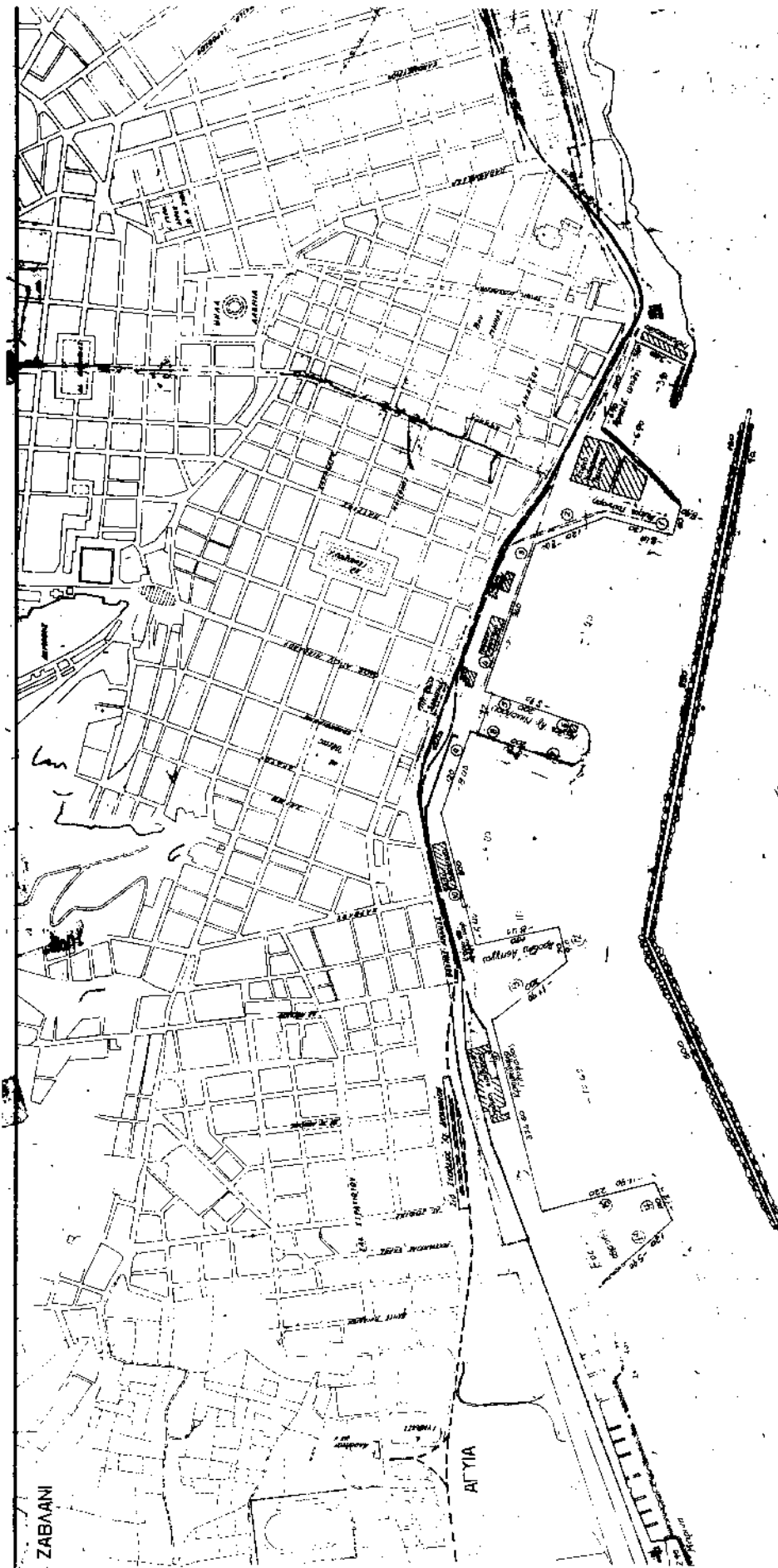


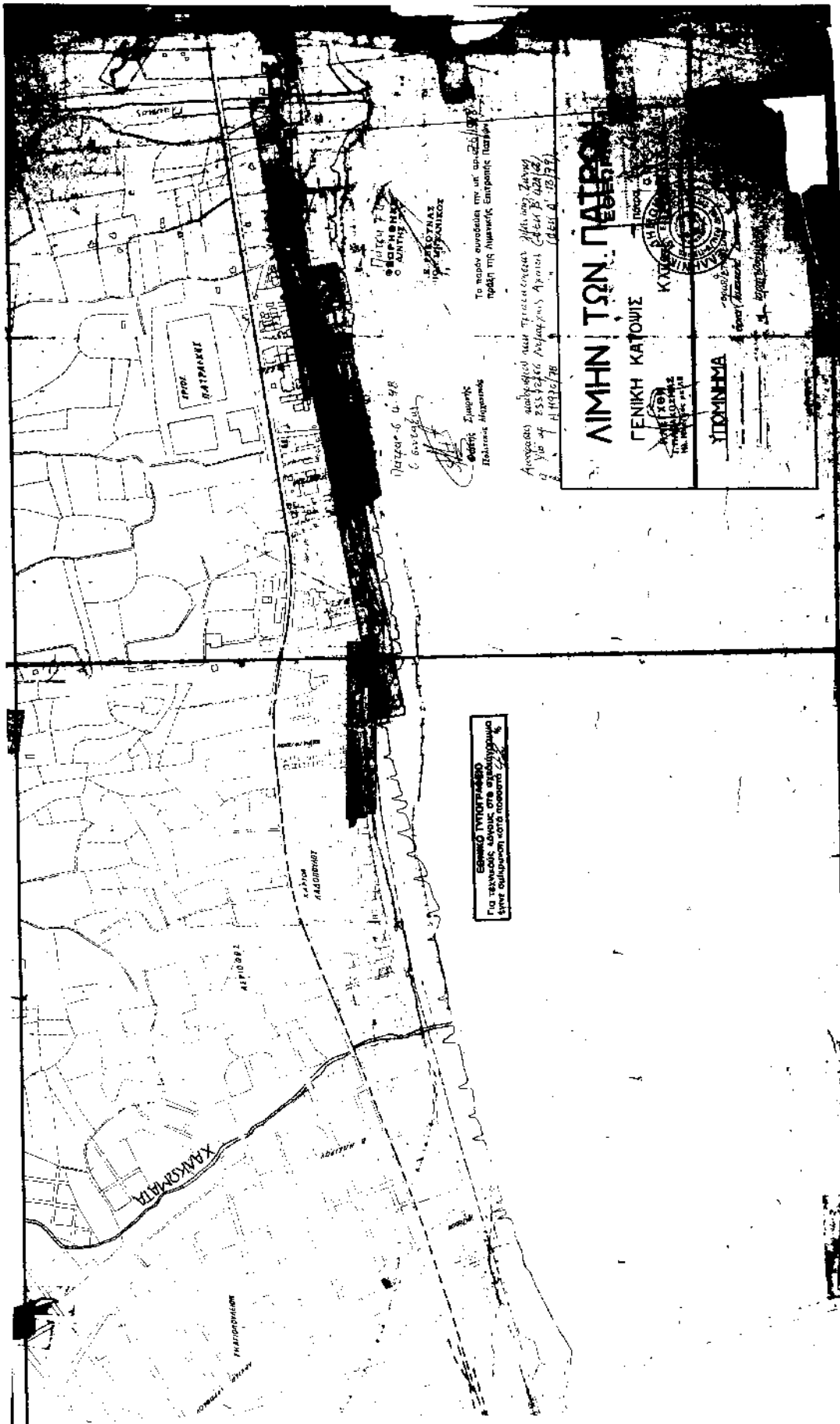












ΕΘΝΙΚΟ ΤΥΠΟΓΡΑΦΕΙΟ
 Για τεχνικούς λόγους στο σχεδιάγραμμα
 έγινε συμπύκνωση κατά ποσοστό 50%

ΔΙΜΗΝ ΤΩΝ ΠΑΤΡΑΣΚΕ
 ΓΕΝΙΚΗ ΚΑΤΩΣΙΣ
 ΚΑΤΑΣΤΑΣΗ
 ΥΠΟΜΗΜΑ

Απόφαση αναρκογραφίας των περιουσιών της κοινότητας
 ο νόμος 2557/1998 (ΦΕΚ 2/2001)
 Α.Π. 1932/78

Το παρόν συνοδεύει την υπ' αριθ. 22/1998
 πράξη της Δημοτικής Επιτροπής Διαστάσεων

Πάτρας 6.4.98
 Ο Δήμαρχος
 Πάτρας

ΚΑΤΑΣΤΑΣΗ
 ΥΠΟΜΗΜΑ