



04005160807990008



4749

ΕΦΗΜΕΡΙΣ ΤΗΣ ΚΥΒΕΡΝΗΣΕΩΣ

ΤΗΣ ΕΛΛΗΝΙΚΗΣ ΔΗΜΟΚΡΑΤΙΑΣ

ΤΕΥΧΟΣ ΤΕΤΑΡΤΟ

Αρ. Φύλλου 516

8 Ιουλίου 1999

ΠΕΡΙΕΧΟΜΕΝΑ

ΑΠΟΦΑΣΕΙΣ

- Τροποποίηση του ορίου της πυκνοδομημένης περιοχής της Π.Μ. Ιτεών - Λεύκας Πατρών Ο.Τ. Γ 84 1
- Τροποποίηση του ρυμοτομικού σχεδίου Αμφιλοχίας στο Ο.Τ. 116-197 2
- Κήρυξη αναδασωτέας έκτασης στην Περιφέρεια Δημοστ. Διαμ/τος Σανταμερίου Ν. Αχαΐας 3
- Κήρυξη κατεπείγουσας αναγκαστικής απαλλοτριώσης ακινήτων στην περιοχή αγροκτήματος Χρυσοχωρίου Ν. Καβάλας για την εκτέλεση του έργου: «Βελτίωση - διαπλάτυνση της αρ. 8 επαρχιακής οδού Χρυσούπολη - Χαϊδευτό» 4

ΑΠΟΦΑΣΕΙΣ

Αριθ. 1231

(1)

Τροποποίηση του ορίου της πυκνοδομημένης περιοχής της Π.Μ. Ιτεών - Λεύκας Πατρών Ο.Τ. Γ 84.

Ο ΓΕΝΙΚΟΣ ΓΡΑΜΜΑΤΕΑΣ ΠΕΡΙΦΕΡΕΙΑΣ ΔΥΤΙΚΗΣ ΕΛΛΑΔΑΣ

Έχοντας υπόψη:

1. Τις διατάξεις του Ν.Δ. της 17.7.23 όπως μεταγενέστερα τροποποιήθηκαν και συμπληρώθηκαν και ειδικότερα του άρθρου 3 αυτού.
2. Την Ν. 1622/86 (ΦΕΚ 92Α/14.7.86) «Τοπική Αυτ/ση Περιφερ/κή Ανάπτυξη & Δημοκρατικός Προγραμματισμός».
3. Το Ν. 2503/30.5.97 (ΦΕΚ 107Α/30.5.97) «Περί Διοικητικής Οργάνωσης Στελέχωσης Περιφέρειας κλπ».
4. Το Ν. 2508/11/13/6/97 ΦΕΚ 124/Α «Βιώσιμη Οικιστική Ανάπτυξη των πόλεων και Οικισμών της Χώρας & άλλες δ/ξεις» αρθ. 25 παρ. 9α.

5. Την υπ' αρ. 301/15.9.98 απόφαση «μεταβίβαση εξουσίας προς υπογραφή του Γεν. Γραμμ. Περιφ. Δυτ. Ελλάδας».

6. Την αριθ. 388/20.2.1998 απόφαση Γεν. Γραμματέα περί Συγκρότησης του Περιφερειακού Συμβουλίου ΧΟΠ Δυτ. Ελλάδας.

7. Το αριθ. 3792/1999 έγγραφο της Δ/σης Αυτοδ. & Αποκέντρωσης, τμήμα Τοπ/κής Αυτ/σης, με το οποίο μας διαβιβάστηκε φάκελος.

8. Τις υπ' αρ. 421/98 και 136/98 αποφάσεις του Δημοτικού Συμβουλίου Πατρέων.

9. Την υπ' αριθ. 90401/6504/1994 απόφαση ΥΠΕΧΩΔΕ, με την οποία καθορίστηκαν τα όρια πυκνοδομημένων τμημάτων.

10. Το Π.Δ. της 24.8/8.9.83 (ΦΕΚ 409Δ) «περί καθορισμού των κριτηρίων χαρακτηρισμού των πυκνοδομημένων περιοχών».

11. Την Δ.Υ./1231/11.6.99 εισήγηση της Δι.Π.Ε.ΧΩ. Δυτ. Ελλάδας.

12. Τη θετική γνωμοδότηση του Περιφ. ΣΧΟΠ που φαίνεται στο υπ' αριθ. 50/14.6.99/4 πρακτικό του.

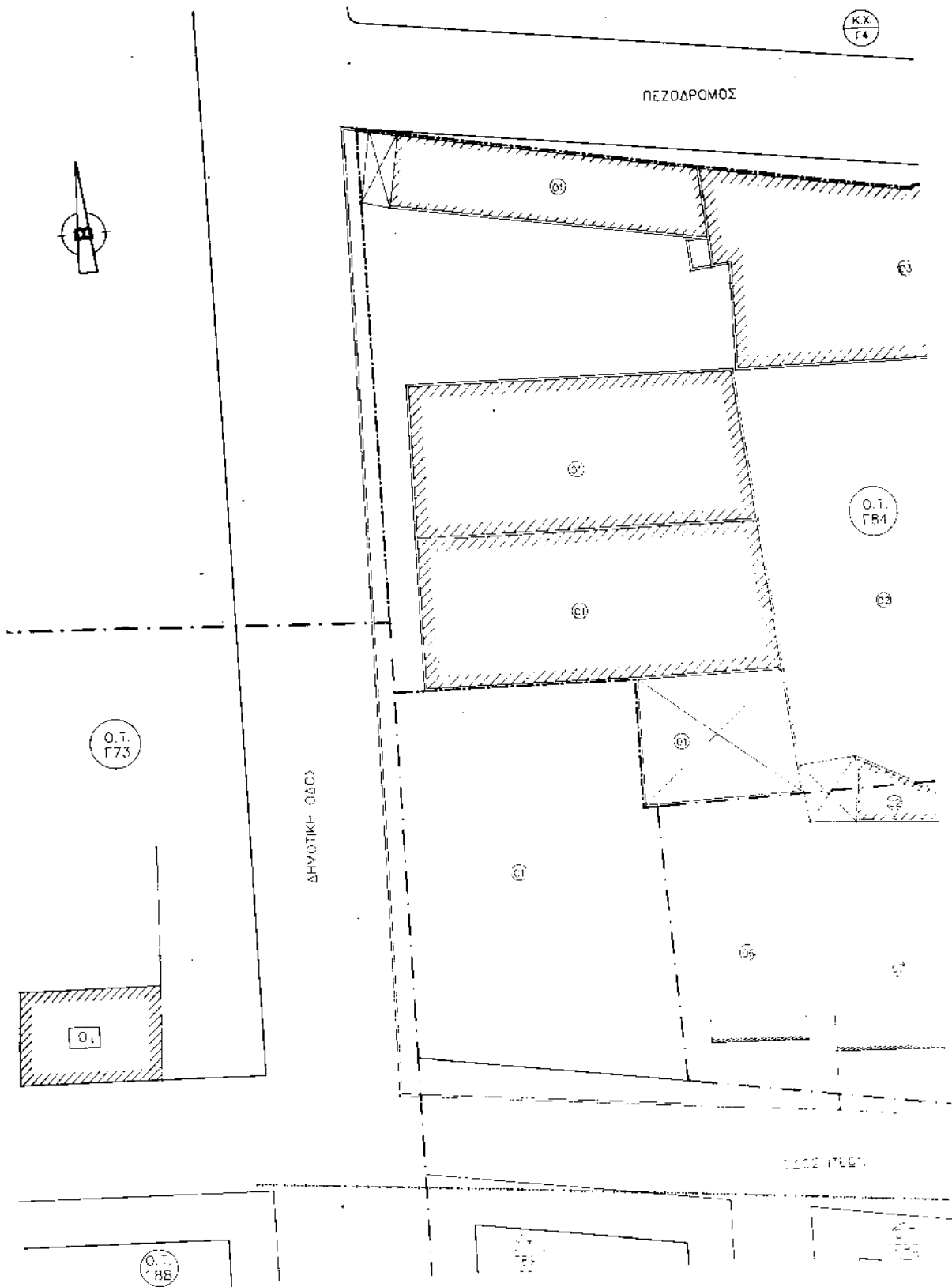
13. Το γεγονός ότι με την παρούσα τροποποίηση δεν προκαλείται δαπάνη σε βάρος του Κρατικού προϋπολογισμού και του οικείου ΟΤΑ, αποφασίζουμε:

Εγκρίνουμε την τροποποίηση του ορίου της πυκνοδομημένης περιοχής της Π.Μ. Ιτεών - Λεύκας Πατρών, τμήματος του Ο.Τ. Γ 84, βορείως της οδού Ιτεών, όπως φαίνεται στο συνημμένο τοπογραφικό διάγραμμα και για τους λόγους που αναφέρονται στο ως άνω πρακτικό του Περιφ. ΣΧΟΠ.

Η απόφαση αυτή να δημοσιευθεί στην Εφημερίδα της Κυβερνήσεως.

Πάτρα, 18 Ιουνίου 1999

Ο Γεν. Γραμματέας Περιφέρειας
ΚΩΣΤΑΣ ΠΑΠΑΔΗΜΗΤΡΙΟΥ



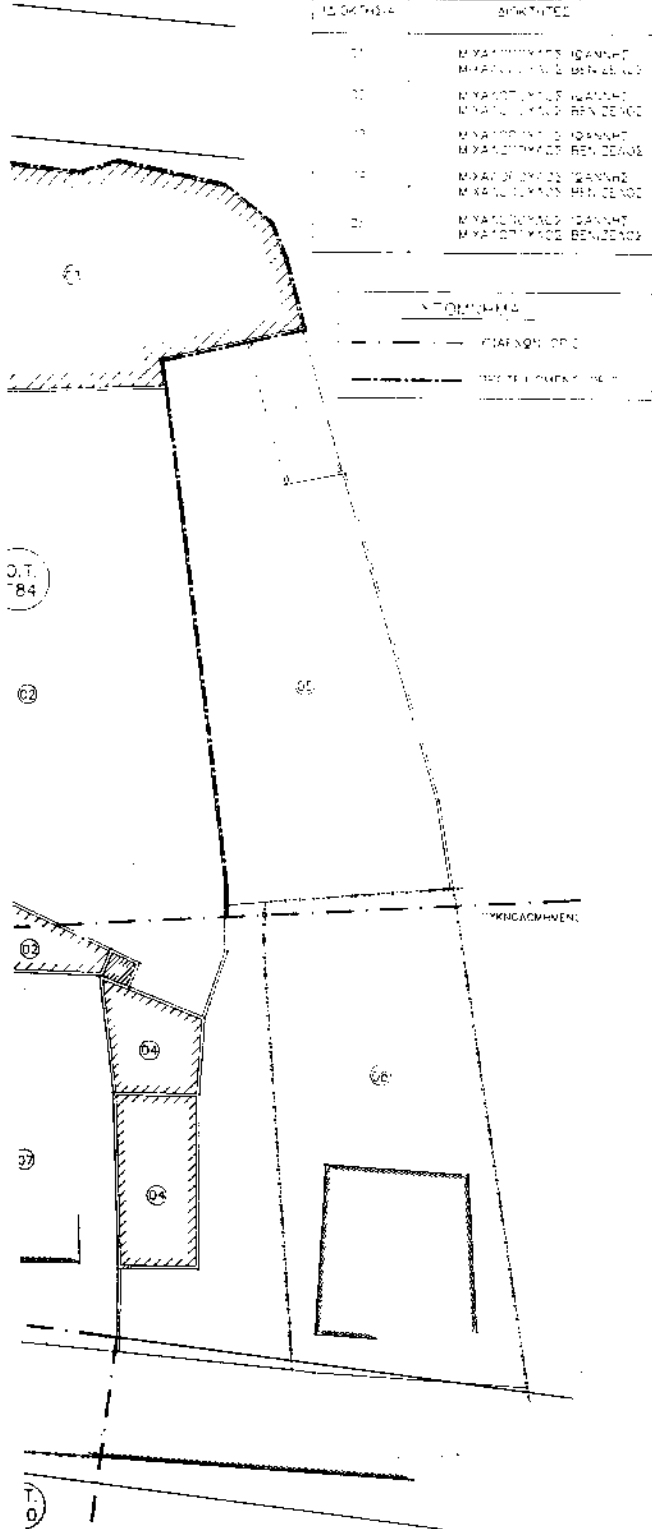
Κ.Χ.
14

ΚΤΗΜΑΤΟΛΟΓΙΚΟΣ ΠΙΝΑΚΑΣ

ΠΕΡΙΓΡΑΦΗ	ΕΠΙΧΕΙΡΗΣΙΑ
11	Μ.ΥΑ.Σ.Π.Ο.Υ.Α.Σ. ΙΩΑΝΝΗΤ Μ.ΥΑ.Σ.Π.Ο.Υ.Α.Σ. ΒΕΝΙΖΕΛΟΥ
12	Μ.ΥΑ.Σ.Π.Ο.Υ.Α.Σ. ΙΩΑΝΝΗΤ Μ.ΥΑ.Σ.Π.Ο.Υ.Α.Σ. ΒΕΝΙΖΕΛΟΥ
13	Μ.ΥΑ.Σ.Π.Ο.Υ.Α.Σ. ΙΩΑΝΝΗΤ Μ.ΥΑ.Σ.Π.Ο.Υ.Α.Σ. ΒΕΝΙΖΕΛΟΥ
14	Μ.ΥΑ.Σ.Π.Ο.Υ.Α.Σ. ΙΩΑΝΝΗΤ Μ.ΥΑ.Σ.Π.Ο.Υ.Α.Σ. ΒΕΝΙΖΕΛΟΥ
15	Μ.ΥΑ.Σ.Π.Ο.Υ.Α.Σ. ΙΩΑΝΝΗΤ Μ.ΥΑ.Σ.Π.Ο.Υ.Α.Σ. ΒΕΝΙΖΕΛΟΥ

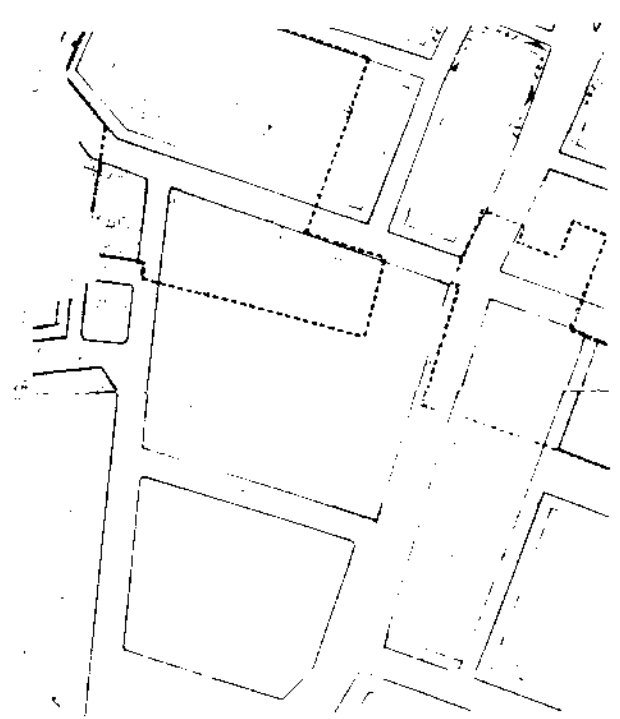
ΣΤΟΙΧΙΩΔΗΣ

- ΠΛΑΤΩΣ ΟΔΟΥ
- ΠΕΡΙΜΕΤΡΙΚΟΙ ΤΕΙΧΕΣ



Ο.Τ.
84

ΑΠΟΣΤΡΑΦΜΑ ΑΠΟ ΤΩΝ ΠΙΝΑΚΙΑΣ 15.18 ΚΑΙ 15.19 ΤΟΥ ΕΓΧΡΟΜΑΤΙΚΟΥ ΣΧΕΔΙΟΥ



ΤΡΟΠΟΠΟΙΗΣΗ ΕΓΧΡΟΜΑΤΙΚΟΥ ΣΧΕΔΙΟΥ ΠΟΛΕΩΣ ΣΥΜΦΩΝΑ ΜΕ ΤΗΝ ΥΠ.ΑΡ. ΑΠΟΦΑΣΗ ΓΕΝΙΚΟΥ ΓΡΑΜΜΑΤΕΑ ΠΕΡΙΦΕΡΕΙΑΣ ΔΥΤΙΚΗΣ ΕΛΛΑΔΟΣ.

ΚΑΙΜΑΚΑ : 1:200

ΕΘΝΙΚΟ ΓΥΦΟΓΡΑΦΕΙΟ
Για τεχνικούς λόγους στο σχεδιαστικό έγινε σμίκρυνση κατά ποσοστό 75%.

ΔΙΕΥΘ. ΠΕΡΙΒΑΛΛΟΝΤΟΣ & ΧΩΡΟΤΑΞΗΣ ΟΤ.Ε. ΕΛΛΑΔΟΣ
Συνεδρίαση αριθ. 4234/18-6-99
απόφαση περί τροποποίησης κτημ. σχεδιαστικού μετ. αριθ. 204-Δ.Π. 171/18-6-99 υπ. αριθ. 421/98 Ο.Τ. 84 Πατρ. 18.6.1999
Ο ΔΗΜΟΣ



ΔΗΜΟΣ ΠΑΤΡΩΝ
Δ/ΝΣΗ ΠΟΛΕΟΔΟΜΙΚΟΥ ΣΧΕΔΙΑΣΜΟΥ & ΦΑΡΜΑΚΟΠΩΝ

1. Θεωρείται όπως εγκρίνεται με την υπ' αριθμ. 421/98 απόφαση του Δημοτικού Συμβουλίου.
2. Βάσει της παραγράφου 3, αρθρ. 21 του (1) Δ. της 3-4-1929 περί Γ.Ο.Κ. διασφαλίζεται ότι με την προτεινόμενη τροποποίηση κανένα κτίριο δεν θίγεται και κανένα οικοπέδο άρτια δεν καθίσταται μη αρτία.

Πατρ. 1-5-1999



Αριθ. 793

(2)

Τροποποίηση του ρυμοτομικού σχεδίου Αμφιλοχίας στο
Ο.Τ. 116-197.

Ο ΓΕΝΙΚΟΣ ΓΡΑΜΜΑΤΕΑΣ ΠΕΡΙΦΕΡΕΙΑΣ
ΔΥΤΙΚΗΣ ΕΛΛΑΔΑΣ

Έχοντας υπόψη:

1. Τις διατάξεις του Ν.Δ. της 17.7.23 όπως μεταγενέστερα τροποποιήθηκαν και συμπληρώθηκαν και ειδικότερα του άρθρου 3 αυτού.
2. Την Ν. 1622/86 (ΦΕΚ 92Α/14.7.86) «Τοπική Αυτ/ση Περιφερ/κή Ανάπτυξη & Δημοκρατικός Προγραμματισμός».
3. Το Ν. 2503/30.5.97 (ΦΕΚ 107Α/30.5.97) «Περί Διοικητικής Οργάνωσης Στελέχωσης Περιφέρειας κλπ».
4. Το Ν. 2508/11.13.6.97 ΦΕΚ 124/Α «Βιώσιμη Οικιστική Ανάπτυξη των πόλεων και Οικισμών της Χώρας & άλλες δ/ξεις» αρθ. 25 παρ. 9α.
5. Την υπ' αρ. 301/15.9.98 απόφαση «Μεταβίβαση εξουσίας προς υπογραφή του Γεν. Γραμ. Περιφ. Δυτ. Ελλάδας».

6. Την υπ' αριθ. 388/20.2.98 απόφαση Γεν. Γραμματεία περί Συγκρότησης του Περιφερειακού Συμβουλίου ΧΟΠ Δυτ. Ελλάδας».

7. Την αρ. ΔΥ 793/25.5.99 εισήγηση της ΔΙΠΕΧΩ Δ. Ελλάδος προς το Περιφερειακό ΣΧΟΠ.

8. Το αρ. 3 παρ. 11/25.5.99 πρακτικό Περιφερειακό ΣΧΟΠ Δ. Ελλάδας.


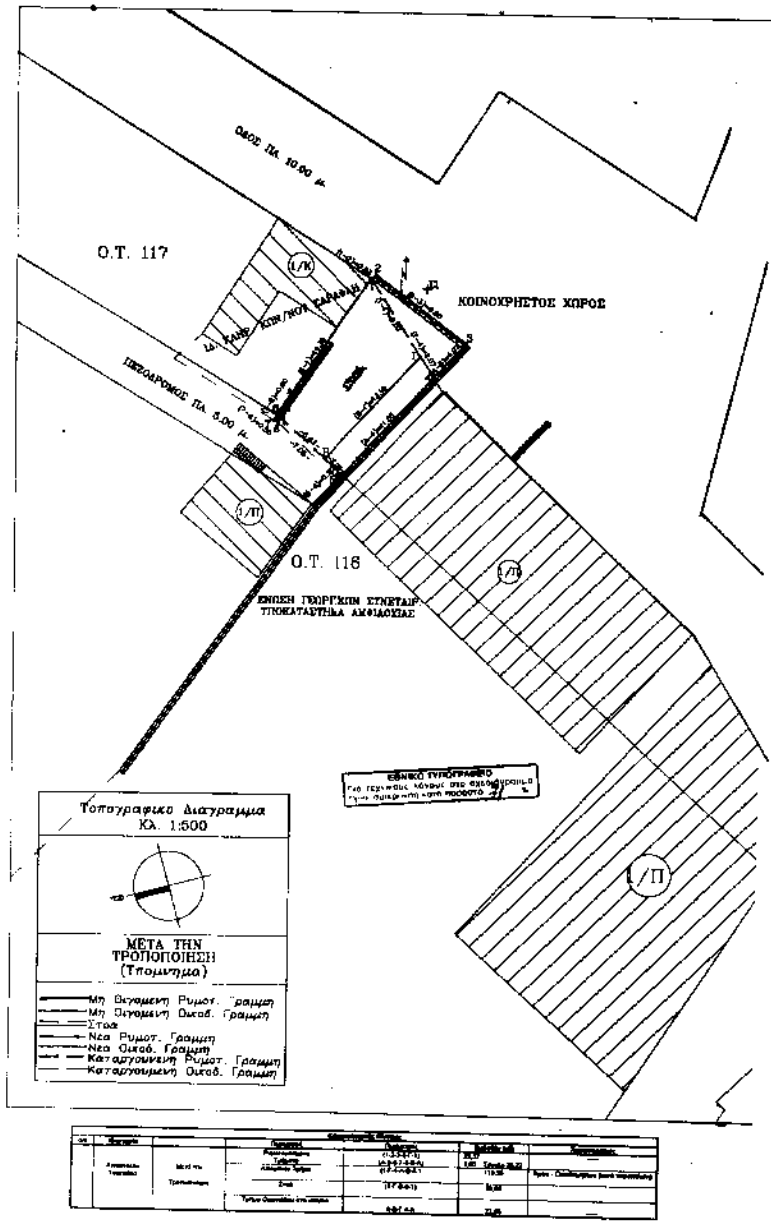
9. Το γεγονός ότι με την παρούσα τροποποίηση δεν προκαλείται δαπάνη σε βάρος του κρατικού προϋπολογισμού οικείου ΟΤΑ, αποφασίζουμε:

Απορρίπτουμε την πρόταση του Δήμου Αμφιλοχίας και θεσπίζουμε τη διατήρηση της κοινόχρηστης στοάς όπως προβλέπεται από το εγκεκριμένο ρυμοτομικό σχέδιο Αμφιλοχίας στο Ο.Τ. 116-117, σε τμήμα μόνο του οικοπέδου του Κ.Α. Τσεκούρα, όπως φαίνεται στα συνημμένα σχέδια.

Η παρούσα να δημοσιευθεί στην Εφημερίδα της Κυβερνήσεως.

Πάτρα, 16 Ιουνίου 1999

Ο Γεν. Γραμμ. Περιφέρειας
ΚΩΣΤΑΣ ΠΑΠΑΔΗΜΗΤΡΙΟΥ



ΤΟΠΟΓΡΑΦΙΚΟ ΔΙΑΓΡΑΜΜΑ

Τροποποίηση - διαμόρφωση δρόμου, το οποίο έχει κατά την ανακατασκευή του χαρακτηρισμό οδού της πόλης Αμφικλός (Φ.Ε.Κ. ΔΣ2/26-8-88) και αφορά οικόπεδο οικοπέδων κ. Αποστόλου Τσιμακού από στοιχεία 1-3-4-5-6-7-8-1) το οποίο βρίσκεται στο Ο.Τ. 116-117, κομμάτι Β, της πόλης αυτής.

Συντεταγμένες Έδαφους	Υψος
α/α	α/α
11	100,00
12	100,00
13	1,47

Συντεταγμένες Έδαφους	Υψος
α/α	α/α
1	98,20
2	98,20
3	100,20
4	100,20
5	82,88
6	87,33
7	88,80
8	87,24
Α	92,80
Β	98,20
Γ	104,85

Όροι βεβαίωσης:

Όροι	I	II	III
Κάλυψη %	70	70	70
Αρμόδια	8-150	12-250	13-400
Παράνομη	8-100	8-150	10-200
Μη Υψος	14	20,2(1)	11
Ε.Σ.	2,40	2,10	0,80

Αμφικλός 9 Ιουνίου 1999
ο
συμβολάς

ΑΝΑΦΕΡΕΙΣ ΤΟ ΟΝΟΜΑ ΤΩΝ ΜΕΛΕΤΗΤΩΝ ΚΑΙ ΤΑ ΟΠΡΑ ΕΚΔΕΛΦΟΝΤΑΙ ΑΠΟ ΤΟΝ ΜΕΛΕΤΗΤΗ. ΕΙΣ ΒΑΡΟΣ ΤΗΣΥΜΜΩΧΗΣ ΤΩΝ ΟΠΡΑ ΚΑΙ ΟΠΡΑ ΕΚΔΕΛΦΟΝΤΑΙ ΕΝΩΝ ΟΡΘΑ.

Ο ΜΕΛΕΤΗΤΗΣ

ΑΒΑΝΑΤΙΩΣ Ι.Ρ. ΒΡΩΤΤΑΝΗΣ
ΔΙΠΛ. ΙΣΤΑΙΟΛΟΓΟΣ ΜΗΧΑΝΙΚΟΣ
ΕΠΙΧΕΙΡΗΣΙΑΚΟ ΔΕΛΤΙΟ
ΕΙΣ ΤΟΠΟΓΡΑΦΙΑ 13 - 100 - 100(1) (11 ΜΗ. 17,84)
Α.Μ.Α. 11.02.8.Α.

Αριθ. 1589

(3)

Κήρυξη αναδασωτέας έκτασης στην Περιφέρεια Δημοτ. Διαμ/τος Σανταμερίου Ν. Αχαΐας.

Ο ΓΕΝΙΚΟΣ ΓΡΑΜΜΑΤΕΑΣ ΠΕΡΙΦΕΡΕΙΑΣ
ΔΥΤΙΚΗΣ ΕΛΛΑΔΑΣ

Έχοντας υπόψη:

1. Το άρθρο 117 παρ. 3 του Συντάγματος της χώρας.
2. Τις διατάξεις του Ν. 2503/97 «Διοίκηση, οργάνωση, στελέχωση της περιφέρειας, ρύθμιση θεμάτων για την τοπική αυτοδιοίκηση και άλλες διατάξεις».
3. Την αριθ. 186 Γ.Γ./30.6.98 απόφαση Π.Δ.Ε. Άσκηση αρμοδιοτήτων Γενικού Γραμματέα Περιφέρειας Δυτ. Ελλάδας επί θεμάτων ΔΑΣΙΚΩΝ και μεταβίβαση του δικαιώματος υπογραφής στους προϊσταμένους Υπηρεσιακών Μονάδων της Περιφέρειας».
4. Τις διατάξεις του Ν. 998/1979 «Περί προστασίας των Δασών και των δασικών εκτάσεων» και συγκεκριμένα:
 - α) Του άρθρου 41 παρ. 1
 - β) Του άρθρου 38 παρ. 2
 - γ) Του άρθρου 70 παρ. 3 του Ν. 998/70 όπως συμπληρώθηκε με το Ν. 2040/92.
5. Τις σχετικές διαταγές του Υπουργείου Γεωργίας.
6. Την αριθ. 3723/10.6.1999 πρόταση του Δασαρχείου Πατρών «περί κηρύξεως αναδασωτέας έκτασης εμβαδού 15.917 στρεμ. στη θέση «Φεγγιές» Δημοτικού Διαμερίσματος Σανταμερίου Δήμου Ωλενίας.
7. Τη θετική εισήγηση της Διεύθυνσης Δασών Αχαΐας, αποφασίζουμε:

Κηρύσσουμε αναδασωτέα, με σκοπό την αποκατάσταση με φυσική ή τεχνητή αναγέννηση της δασικής βλάστησης που καταστράφηκε από παράνομη εκχέρωση - κατάρτηση που έγινε από τον Δημήτριο Γιαννόπουλο του Κων/νου κάτοικο Μοσχάτου - Πειραιώς (Χρυσοστόμου Σμύρνης 62) και διαπιστώθηκε στις 13 Μαΐου 1999, τη δημόσια δασική έκταση (δάσος αειφύλλων πλατυφύλλων) εμβαδού δέκα πέντε στρεμμάτων και εννιοκοσίων δέκα επτά τ.μ. (15.917 στρεμ.) περιφέρειας Δημοτ. Διαμ/τος Σανταμερίου και η οποία προσδιορίζεται από τα στοιχεία Α, Β, Γ, Δ, Ε, Ζ, Η, Α..., όπως αυτά φαίνονται στο συνημμένο διάγραμμα, το οποίο αποτελεί αναπόσπαστο μέρος της απόφασης αυτής, και έχει όρια:

Ανατολικά: Αγροτική οδός.

Δυτικά: Δημόσια δασική έκταση & αγρός Βασ. Φιλιππόπουλου.

Βόρεια: Ομοίως ως ανωτέρω και αριθ. 3049/13/13.5.1999 Π.Δ.Α.

Νότια: Αγρός Βασ. Ρήγα Βασιλ. Φιλιππόπουλου & αγροτική οδός.

Η παρούσα ισχύει μετά τη δημοσίευσή της στο χωριό Σανταμέρι σύμφωνα με το άρθρο 37 του Ν. 3200/55.

Η απόφαση αυτή να δημοσιευθεί στην Εφημερίδα της Κυβερνήσεως.

Πάτρα, 21 Ιουνίου 1999

Με εντολή Γεν. Γραμμ. Περιφέρειας
Ο Γενικός Διευθυντής της Περιφέρειας
ΠΑΝΑΓΙΩΤΗΣ ΣΚΟΥΡΑΣ

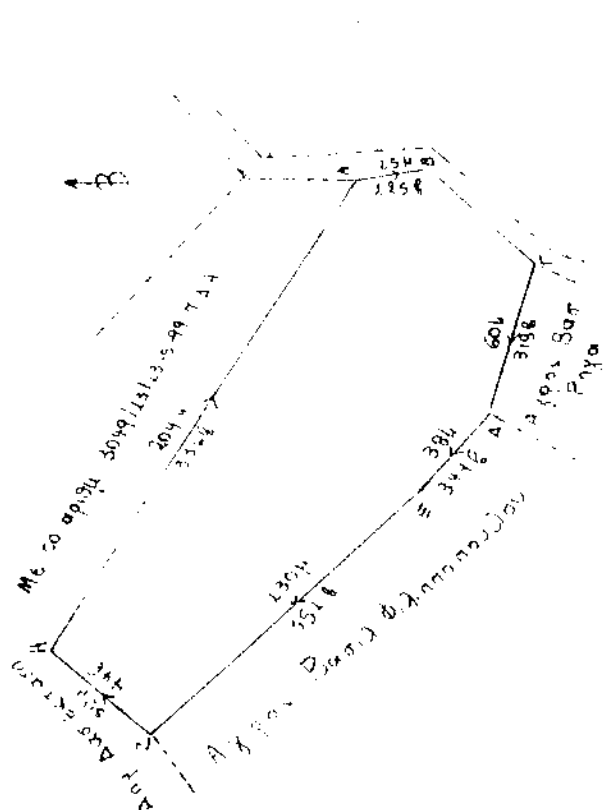
Ανήκει στην με Αριθμ...../589/1999..... Απόφαση Περιφέρειας Δυτ. Ελλάδας

ΤΟΠΟΓΡΑΦΙΚΟ ΔΙΑΓΡΑΜΜΑ

Δημόσια Δασική έκταση αφιλόγων-πλατυφύλων που καταλήφθηκε
ότι εκχερσαίεως παρόντα από τον Δήμητριο Γιαννοπούλο του Κωνίνου κατοίκου
Σανταμερίου Δήμου Ωλενίας στη Δασική θέση "Φεγγιές" Δημοτικού
Διαμ. Σανταμερίου Δήμου Ωλενίας που κηρύσσεται αναδάσιμη.

Κλίμακα: 1:2000
Αναδασώμενη έκταση: Α.Ρ.Γ.Α.Φ.Ζ.Η.Α
Εμβαδόν 15.917 στρέμματα.

ΕΘΝΙΚΟ ΤΥΠΟΓΡΑΦΕΙΟ
Για τεχνικούς λόγους στα σχέδια, γραμμά
έναντι σφικτούνται κατά ποσοστό 3%



ΑΠΟΣΠΑΣΜΑ ΧΑΡΤΗ
Δημοτικού Διαμερισματος Σανταμερίου
Δήμου Ωλενίας

Κλίμακα: 1:50.000
⊕ Θέση Αναδάσιμης



Πάτρα 10 6 1999 Πάτρα 21-6-1999
Ο Λογιστής Πατρών Ο Γ.Γ.Π.Δ.Ε.
Ο Δασάρχης Πατρών Ο Γεν. Δ/ντης Περιφέρειας

Η Συντακτρια *[Signature]* Παναγιώτης Σκούρας
Μαρ Βούλγαρη *[Signature]* Ευαγγ. Τσακίριας
Δασολόγος Δασολόγος

Αριθ. 07/1739

(4)

Κήρυξη κατεπείγουσας αναγκαστικής απαλλοτρίωσης ακινήτων στην περιοχή αγροκτήματος Χρυσοχωρίου Ν. Καβάλας για την εκτέλεση του έργου: «Βελτίωση - διαπλάτυνση της αρ. 8 επαρχιακής οδού Χρυσούπολη - Χαϊδευτό».

Ο ΝΟΜΑΡΧΗΣ ΚΑΒΑΛΑΣ

Έχοντας υπόψη:

1. Τις διατάξεις του Ν.Δ. 797/71 «Περί αναγκαστικών απαλλοτρίσεων» σε συνδιασμό με τις διατάξεις του Β.Δ. 139/71 «Περί αρμοδιότητας των Νομαρχών προς κήρυξιν αναγκαστικών τινών απαλλοτρίσεων».
2. Τις διατάξεις των Ν. 2052/92 και Ν. 2040/92 που ρυθμίζουν θέματα αναγκαστικής απαλλοτρίωσης.
3. Τις διατάξεις του Ν. 2218/94 «Ίδρυση Νομαρχιακής Αυτοδιοίκησης κ.λπ.», καθώς του Ν. 2240/94 «Συμπλήρωση διατάξεων για την Νομαρχιακή Αυτοδιοίκηση και άλλες διατάξεις».
4. Τα άρθρα 113 του Ν. 1892/90 «για τον εκσυγχρονισμό και την ανάπτυξη και άλλες διατάξεις» και 5 του Ν. 1894/90 «Για την Ακαδημία Αθηνών και άλλες διατάξεις» ΦΕΚ (110Α/90).
5. Την αριθμού πρωτ. 07/1755/22.6.98 απόφαση έγκρισης της οριστικής μελέτης του έργου: «Βελτίωση διαπλάτυνση της αρ. 8 επαρχιακής οδού Χρυσούπολη - Χαϊδευτό», του προϊσταμένου της Δ.Τ.Υ. Ν. Δ. ΚΑΒΑΛΑΣ.
6. Την αρ. πρωτ. 02/602/22.7.98 απόφαση έγκρισης διακήρυξης του έργου της 4ης Νομαρχιακής Επιτροπής.
7. Την αρ. πρωτ. 02/730/24.8.98 απόφαση έγκρισης αποτελέσματος δημοπρασίας και ανάθεσης κατασκευής του έργου «Βελτίωση - διαπλάτυνση της αρ. 8 επαρχιακής οδού Χρυσούπολη - Χαϊδευτό» στην Κ/Ξ Δελιούση Αθανασίου - Χατζηβαρύτη Δημητρίου, του προέδρου της Νομαρχιακής Επιτροπής.

8. Το από 7.10.98 συμφωνητικό για την κατασκευή του παραπάνω έργου.

9. Το κτηματολογικό διάγραμμα και τον κτηματολογικό πίνακα που συντάχθηκαν από την Δ.Τ.Υ.Ν.Δ. Καβάλας και θεωρήθηκαν από τον προϊσταμένο της.

10. Την αριθ. 36 απόφαση, του 07/99 πρακτικού του Νομαρχιακού Συμβουλίου Νομ. Διαμ. Καβάλας σύμφωνα με το οποίο εγκρίνεται η αναγκαστική απαλλοτρίωση ακινήτων στην περιοχή αγροκτήματος Χρυσοχωρίου Ν. Καβάλας με τον χαρακτηρισμό ως κατεπείγουσας για την εκτέλεση του παραπάνω έργου, αποφασίζουμε:

Κηρύσσουμε κατεπείγουσα αναγκαστική απαλλοτρίωση των ακινήτων που βρίσκονται στην περιοχή αγροκτήματος Χρυσοχωρίου Ν. Καβάλας, για λόγους Δημόσιας ωφέλειας και ειδικότερα για την εκτέλεση του έργου: «Βελτίωση - διαπλάτυνση της αρ. 8 επαρχιακής οδού Χρυσούπολη - Χαϊδευτό» συνολικής έκτασης 2.481,10 μ² η οποία απεικονίζεται σε κλίμακα 1:500 στο κτηματολογικό διάγραμμα - πίνακα που συντάχθηκαν από την Δ.Τ.Υ. Ν.Δ. Καβάλας και θεωρήθηκαν από τον προϊσταμένο της.

Στην έκταση που απαλλοτριώνεται προβάλλουν δικαιώματα οι 1) Παύλου Βασίλειος, 2) Εμμανουηλίδης Ευάγγελος και 3) Καραμπελίδης Τηλέμαχος.

Η απαλλοτρίωση κηρύσσεται υπέρ του Δημοσίου και με πιστώσεις του Νομαρχιακού Προγράμματος Δημ. επενδύσεων του Νομαρχιακού Διαμερίσματος Καβάλας.

Η απόφαση αυτή να δημοσιευτεί στην εφημερίδα της Κυβερνήσεως.

Καβάλα, 21 Ιουνίου 1999

Ο Νομάρχης
ΘΕΟΔΩΡΟΣ ΚΑΛΛΙΟΝΤΖΗΣ