




04005812807990008



5657

# ΕΦΗΜΕΡΙΣ ΤΗΣ ΚΥΒΕΡΝΗΣΕΩΣ

## ΤΗΣ ΕΛΛΗΝΙΚΗΣ ΔΗΜΟΚΡΑΤΙΑΣ

ΤΕΥΧΟΣ ΤΕΤΑΡΤΟ

Αρ. Φύλλου 581

28 Ιουλίου 1999

### ΠΕΡΙΕΧΟΜΕΝΑ

#### ΑΠΟΦΑΣΕΙΣ

Τροποποίηση Ρυμοτ. Σχεδίου πόλεως Πατρών στην Περιοχή «Τέρψη» .....	1
Τροποποίηση Ρυμοτ. Σχεδίου πόλεως Πατρών (οδός Χείλωνος Πατρέως - Καρατζά - Αγ. Δημητρίου - Μπουκαούρη) .....	2
Αναγκαστική απαλλοτρίωση ακινήτου, ευρισκόμενο στη θέση Ξηρόκαμπος Ν. Ιωνίας Βόλου, για δημόσια ωφέλεια .....	3

#### ΑΠΟΦΑΣΕΙΣ

Αριθ.2794/98

(1)

Τροποποίηση Ρυμοτ. Σχεδίου πόλεως Πατρών στην Περιοχή «Τέρψη».

#### Ο ΓΕΝΙΚΟΣ ΓΡΑΜΜΑΤΕΑΣ ΠΕΡΙΦΕΡΕΙΑΣ ΔΥΤΙΚΗΣ ΕΛΛΑΔΑΣ

Έχοντας υπόψη:

1. Τις διατάξεις του Ν.Δ. της 17.7.23 όπως μεταγενέστερα τροποποιήθηκαν και συμπληρώθηκαν και ειδικότερα του άρθρου 3 αυτού.
2. Το Ν. 1622/86 (ΦΕΚ 92Α/14.7.86) «Τοπική Αυτ/ση Περιφ/κή Ανάπτυξη & Δημοκρατικός Προγραμματισμός».
3. Το Ν. 2503/30.5.97 (ΦΕΚ 107Α/30.5.97) «Περί Διοικητικής Οργάνωσης, Στελέχωσης Περιφέρειας κ.λπ.».
4. Το Ν. 2508/11/13.6.97 (ΦΕΚ 124/Α «Βιώσιμη Οικιστική Ανάπτυξη των πόλεων και Οικισμών της Χώρας και άλλες διατάξεις» άρθ. 25. παρ. 9α.

5. Την υπ' αριθμ. 301/15.9.98 απόφαση «μεταβίβαση εξουσίας προς υπογραφή του Γεν. Γραμματέα Περιφέρειας Δυτ. Ελλάδας».

6. Την υπ' αριθμ. 388/20.2.98 απόφαση Γεν. Γραμματέα περί συγκρότησης του περιφ. Συμβουλίου ΧΟΠ Δυτ. Ελλάδας.

7. Το υπ' αριθμ. 18577/29.9.98 έγγραφο Δ/νσης Δ/σης & Αποκέντρωσης διά του οποίου μας διαβιβάστηκε ο φάκελος του θέματος.

8. Την με αριθμ. 94/26.4.98 απόφαση 10ης Συνεδρίασης της Επιτροπής Πολ. Σχεδιασμού & Κυκλοφοριακής Ρύθμισης που εγκρίνει τη συγκεκριμένη τροποποίηση.

9. Την υπ' αριθμ. 284/5.5.98 απόφαση του Δημ. Συμβουλίου Πάτρας περί έγκρισης προτεινόμενης τροποποίησης του εγκεκριμένου Ρυμοτομικού Σχεδίου.

10. Την υπ' αριθμ. 2794/99 εισήγηση της ΔΙΠΕΧΩ στο Π. ΣΧΟΠ.

11. Τη γνωμοδότηση του περιφ. Συμβουλίου ΣΧΟΠ που φαίνεται στο αρ. 32/23.3.99/1 πρακτικό του.

12. Το γεγονός ότι με την παρούσα τροποποίηση δεν προκαλείται δαπάνη σε βάρος του κρατικού προϋπολογισμού και του οικείου ΟΤΑ, αποφασίζουμε:

Εγκρίνουμε την τροποποίηση του ρυμοτομικού σχεδίου πόλεως Πατρών στην περιοχή «Τέρψη» σε τμήμα της οδού Παπαναστασίου μεταξύ των οδών Αυτ. Βασιλείου & Εθνομαρτύρων με αναδιάταξη της ρυμοτομίας των Ο.Τ. 1110α & 1110β σύμφωνα με το πιο πάνω πρακτικό του Π. ΣΧΟΠ Δ. Ελλάδος.

Η παρούσα απόφαση να δημοσιευθεί στην Εφημερίδα της Κυβερνήσεως.

Πάτρα, 2 Απριλίου 1999

Με εντολή Γενικού Γραμματέα Περιφέρειας  
Η Διευθύντρια  
ΚΛΗΜΕΝΤΙΑ ΚΑΡΑΓΙΑΝΝΗ

ΤΡΟΠΟΠΟΙΗΣΗ ΡΥΜΩΤ. ΣΧ. ΠΟΛΕΩΣ  
ΠΕΡΙΟΧΗΣ ΖΑΡΟΥΧΛΕΙΚΩΝ - ΠΙΝ.

ΔΗΜΟΣ ΠΑΤΡΕΩΝ  
ΔΙΕΥΘΥΝΣΗ ΠΟΛΕΟΔΟΜΙΚΟΥ ΣΧΕΔΙΑΣΜΟΥ  
& ΒΕΒΛΗΘΩΝ

1. Φορολογία όπως αναφέρεται με την υπ αριθμ. ... απόφαση της Διεύθυνσης Σχεδιασμού.
2. Βάσει της § 3 άρθρου 21 του Π.Δ. της 14/1929 περί ΕΟΚ διαρρυθμίζεται ότι με την προτεινόμενη τροποποίηση κανένα κτίριο δεν γίνεται να κτισθεί οικόπεδο αρθρο δεν καθίσταται μη έργο.

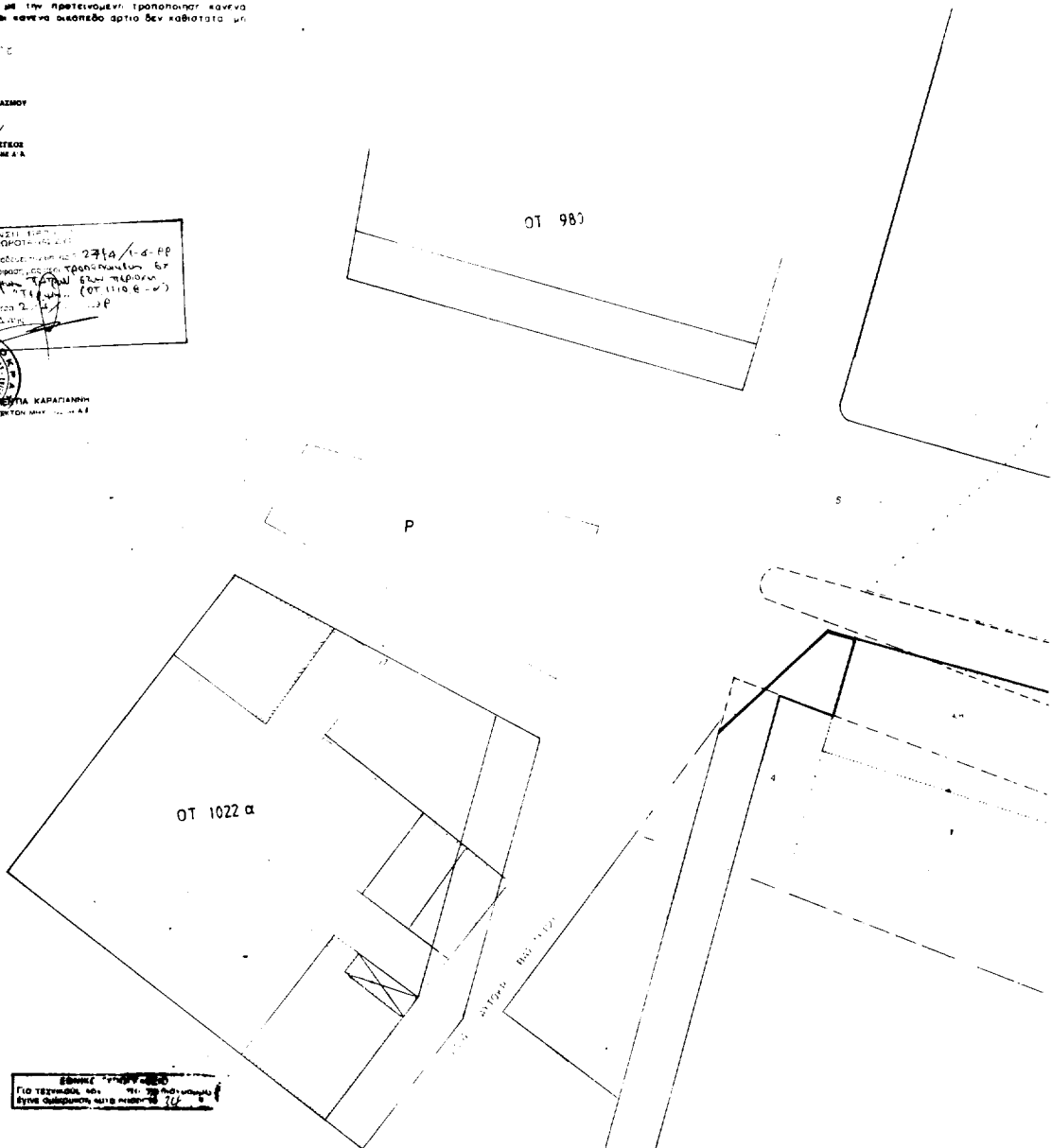
Πάτρα, 21/06/1980

Ο ΔΙΕΥΘΥΝΤΗΣ  
ΠΟΛΕΟΔΟΜΙΚΟΥ ΣΧΕΔΙΑΣΜΟΥ  
& ΒΕΒΛΗΘΩΝ  
ΦΩΤΑΚΗΣ Π. ΔΕΛΤΑΚΗΣ  
ΑΠΟΚ. ΤΟΜΟΣ ΑΡΙΘΜΟΣ 86 Α Α

ΑΝΣΗ ΠΕΡΙΟΥΣΙΑΣ  
& ΧΡΗΣΤΟΤΗΤΩΝ  
Συνολική έκταση 2740 / 4-88  
συνολική έκταση προτεινόμενων 67  
συνολική έκταση στην περιοχή  
27030 / 100 (07 1110 6-2)  
Πατρα 21/6/80  
Ο.Δ.Π.



ΕΠΙΣΤΑΣΙΑ ΚΑΡΑΓΙΑΝΝΗ  
ΑΡΙΘΜΟΣ ΜΗΤΡΩΟΥ 114 Α Α



ΕΦΗΜΕΡΙΣ ΤΗΣ ΚΥΒΕΡΝΗΣΕΩΣ  
ΤΟ ΤΕΥΧΟΣ ΑΡΙΘ. 5658 ΤΗΣ 27/6/1980  
ΕΥΡΕΙΑ ΦΟΡΟΛΟΓΙΑ, ΜΕΤΡ. ΜΕΛΕΤΗΣ 72/80

ΕΓΓΡΑΦΟΛΟΓΙΚΟΣ ΠΙΝΑΚΑΣ

Α/Α	ΟΝΟΜΑΤΕΠΩΝΥΜΟ	ΔΕΥΤΕΡΟΝ
1	ΒΑΣΙΛΕΟΣ ΠΗΔΙΟΣ	ΚΑΡΑΓΙΑΝΝΗ
2	ΜΕΤΑΛΛΟΥΧΟΥ ΟΥΡΑΝΑ (ΟΝ. ΔΟΥΛΟΥ ΠΑΝΑΓΙΩΤΗ)	ΚΑΡΑΓΙΑΝΝΗ
3	ΠΑΠΑ ΜΑΡΙΑ	ΚΑΡΑΓΙΑΝΝΗ
4	ΠΑΠΑ ΜΑΡΙΑ	ΚΑΡΑΓΙΑΝΝΗ
5	ΤΡΑΠΕΖΙΟΥ ΜΑΡΙΑ	ΚΑΡΑΓΙΑΝΝΗ
6	ΚΑΡΑΓΙΑΝΝΗ ΚΑΡΑΓΙΑΝΝΗ	ΚΑΡΑΓΙΑΝΝΗ
7	ΚΑΡΑΓΙΑΝΝΗ ΚΑΡΑΓΙΑΝΝΗ	ΚΑΡΑΓΙΑΝΝΗ
8	ΚΑΡΑΓΙΑΝΝΗ ΚΑΡΑΓΙΑΝΝΗ	ΚΑΡΑΓΙΑΝΝΗ



Αριθ. 2931/98

(2)

Τροποποίηση Ρυμοτ. Σχεδίου πόλεως Πατρών (οδός Χείλωνος Πατρέως - Καρατζά - Αγ. Δημητρίου - Μπουκαούρη).

Ο ΓΕΝΙΚΟΣ ΓΡΑΜΜΑΤΕΑΣ  
ΠΕΡΙΦΕΡΕΙΑΣ ΔΥΤΙΚΗΣ ΕΛΛΑΔΑΣ

Έχοντας υπόψη:

1. Τις διατάξεις του Ν.Δ. της 17.7.23 όπως μεταγενέστερα τροποποιήθηκαν και συμπληρώθηκαν και ειδικότερα του άρθρου 3 αυτού.
2. Το Ν. 1622/86 (ΦΕΚ 92Α/14.7.86) «Τοπική Αυτ/ση Περιφ/κή Ανάπτυξη & Δημοκρατικός Προγραμματισμός».
3. Το Ν. 2503/30.5.97 (ΦΕΚ 107Α/30.5.97) «Περί Διοικητικής Οργάνωσης, Στελέχωσης Περιφέρειας κ.λπ.».
4. Το Ν. 2508/11/13.6.97 (ΦΕΚ 124/Α «Βιώσιμη Οικιστική Ανάπτυξη των πόλεων και Οικισμών της Χώρας και άλλες διατάξεις» άρθ. 25. παρ. 9α.
5. Την υπ' αριθμ. 301/15.9.98 απόφαση «μεταβίβαση εξουσίας προς υπογραφή του Γεν. Γραμματέα Περιφέρειας Δυτ. Ελλάδας».
6. Την υπ' αριθμ. 388/20.2.98 απόφαση Γεν. Γραμματέα περί συγκρότησης του περιφ. Συμβουλίου ΧΟΠ Δυτ. Ελλάδας.
7. Το με αριθ. πρωτ. 21305/27.10.98 έγγραφο Δ/σης

Δ/σης & Αποκέντρωσης Τμήμα Τοπ. Αυτ. Α β διά του οποίου μας διαβιβάστηκε το θέμα.

8. Την με αριθμ. 810 απόφαση Δημ. Συμβουλίου (200 Συνέδριο 15/9/97) όπως εγκρίνει την οίκοθεν προτεινόμενη τροποποίηση του σχεδίου.

9. Την υπ' αριθμ. ΔΥ/2931/98/20.5.98 εισήγηση της ΔΙ-ΠΕΧΩ στο Π. ΣΧΟΠ.

10. Τη γνωμοδότηση του Περιφ. Συμβουλίου ΣΧΟΠ που φαίνεται στο αρ. 46/25.5.99/3 πρακτικό.

11. Το γεγονός ότι με την παρούσα τροποποίηση δεν προκαλείται δαπάνη σε βάρος του κρατικού προϋπολογισμού και του οικείου ΟΤΑ, αποφασίζουμε:

Εγκρίνουμε την τροποποίηση τουρυστομικού σχεδίου πόλεως Πατρών μεταξύ των οδών Χείλωνος - Πατρέως - Καρατζά - Αγ. Δημητρίου & Μπουκαούρη διότι διά αυτής επιτυγχάνεται καλύτερη προσαρμογή της ρυμοτομίας στην υπάρχουσα κατάσταση, αύξηση των κοινοχρήστων χώρων και γενικά ποιοτική αναβάθμιση της περιοχής.

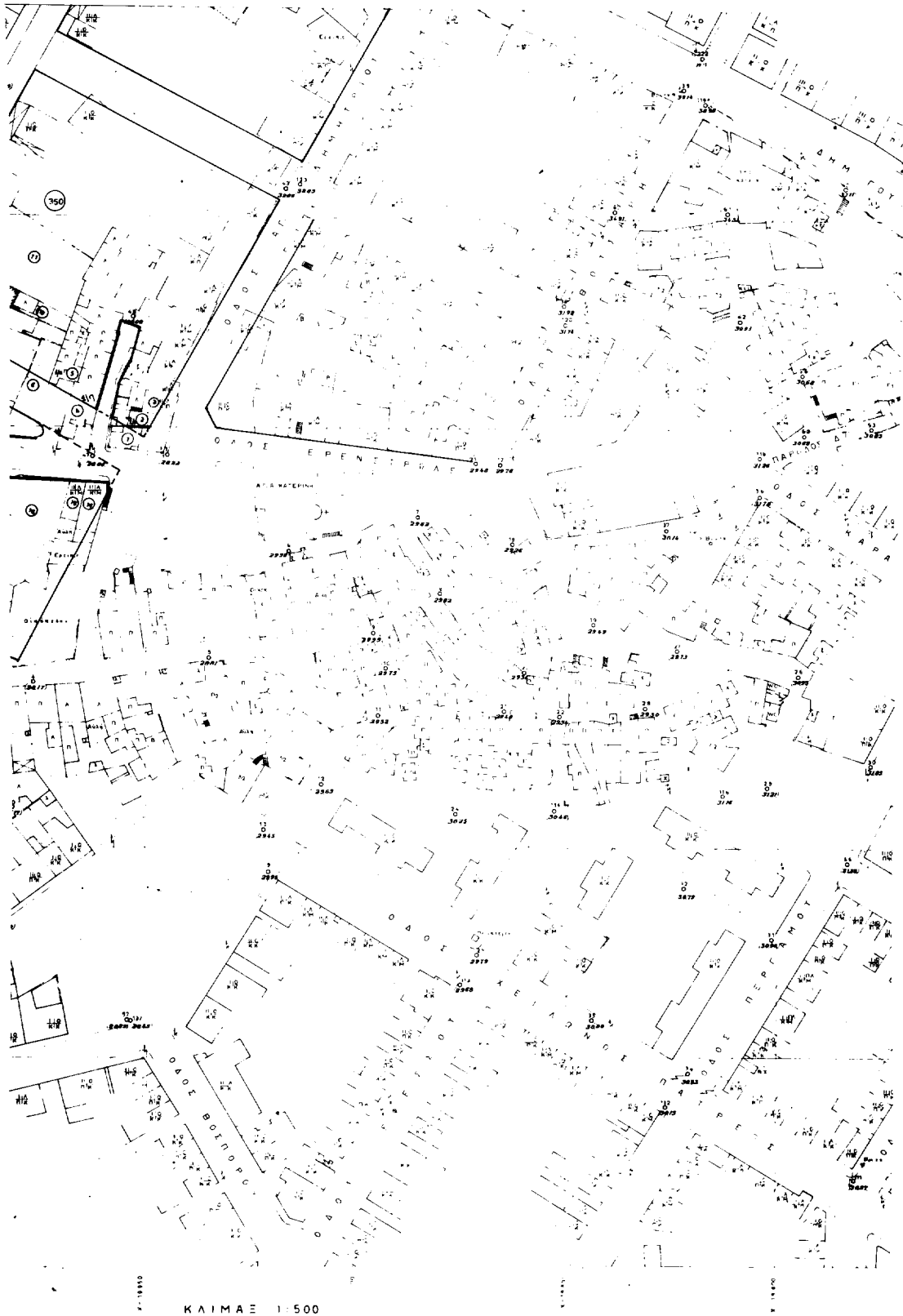
Η παρούσα απόφαση να δημοσιευθεί στην Εφημερίδα της Κυβερνήσεως.

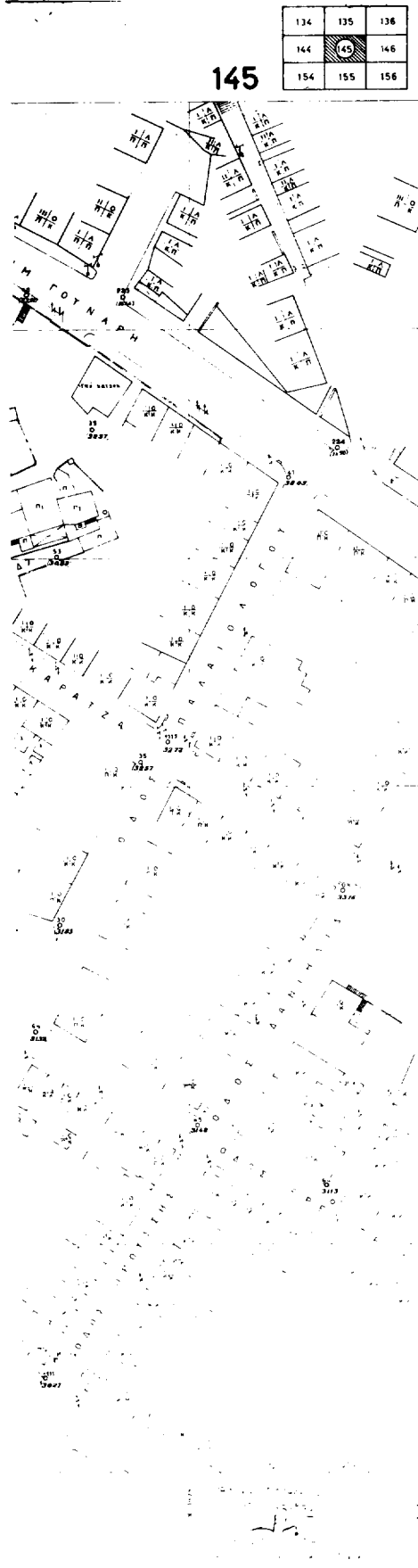
Πάτρα, 27 Μαΐου 1999

Με εντολή Γενικού Γραμματέα Περιφέρειας  
Η Διευθύντρια  
ΚΛΗΜΕΝΤΙΑ ΚΑΡΑΓΙΑΝΝΗ



# ΠΑΤΡΑΙ





134	135	136
144	145	146
154	155	156

145

ΚΤΗΜΑΤΟΛΟΓΙΚΟΣ ΠΙΝΑΚΑΣ

Α/Α	ΟΝΟΜΑΤΕΠΩΝΥΜΟ	ΔΙΕΥΘΥΝΣΗ
1	Βέρρας Ανδρέας	
2	Κόλλης Ιωάννης	Αγ. Δημητρίου 124
3	Κόλλης Ιωάννης	Αγ. Δημητρίου 124
4	α) Τσιγκρόνης Βασίλειος β) Τσιγκρόνη Πανάγνια	Ερεναράλε 81
5	Κουτσάδης Δημήτρης	Ερεναράλε 79
6	Σαφειράπουλος Γεώργιος	Αγ. Δημητρίου 126
7	Κακωβάς Αναστάσιος	Δάμνας 4
8	Κουμανική Ερασμένη α) Δέμος Πατρίων β) Κληρονόμοι	Ολύμπου 34
9	Λαμπροπούλου Γεωργίου Λαμπροπούλου Χρήστου	
10	Νικολαπούλου Ραυλά α) Κόλλης Γεράσιμος	Συνταγματ. Αγ. Αικατερίνης
11	β)	
12	α) Σίνουρης Κωνσταντίνος β) Σίνουρης Αθανάσιος	Παντοκράτορας Πάρ.Κ7 αρ.3 Μπουκαούρη 130
	α) Σίνουρης Αθανάσιος β) Σίνουρης Ανδρέας	Μπουκαούρη 130 Μπουκαούρη 130
13	γ) Σίνουρη Ασηλίνα δ) Σίνουρη Σταυρούλα συζ. Ευσταθίου Σίνουρη	Μπουκαούρη 130 Δ. Υψηλάντου 13
14	Γουρδουπή Ελένη	Αγ. Δημητρίου 128
15	α) ΑΦΟΙ Ασημάκουλοι β) Γουρδουπή Ελένη	Αγ. Δημητρίου 128
16	α) Παρκερούλης Παναγιώτης β) Παντελής Αριστείδης	Μπουκαούρης 38 Ερεναράλε 86
	α) Παντελής Ιωάννης	Ερεναράλε 86
17	β) Νικολάου Αικατερίνη γ) Κανελλοπούλης Νικόλαος	Μαζάνος 304 Οθωνος-Αυγίας 52
18	Παυλίδα Ελευθερία	Οθωνος 16
19	Παρασκευάπουλος Ξάνης	
20	Παυλίδα Ελευθερία	Οθωνος 16

ΕΛΛΗΝΙΚΗ ΔΗΜΟΚΡΑΤΙΑ  
ΥΠΟΥΡΓΕΙΟ ΠΕΡΙΧΕΙΡΗΣΗΣ ΚΑΙ ΣΥΝΤΗΡΗΣΗΣ ΚΤΗΜΑΤΩΝ  
ΓΙΑ ΤΕΧΝΙΚΕΣ ΛΕΙΤΑΝΙΕΣ ΣΤΟ ΚΤΗΜΑΤΟΛΟΓΙΟ  
ΕΓΙΝΕ ΣΥΜΠΛΗΡΩΣΗ ΚΑΤΑ ΤΟΝ ΤΡΟΠΟ ΤΗΣ ΣΤ. 3

## ΑΠΟΦΑΣΗ 126/98

Αναγκαστική απαλλοτρίωση ακινήτου, ευρισκόμενο στη θέση Ξηρόκαμπος Ν. Ιωνίας Βόλου, για δημόσια ωφέλεια.

## ΔΗΜΟΤΙΚΗ ΕΠΙΧΕΙΡΗΣΗ ΥΔΡΕΥΣΗΣ - ΑΠΟΧΕΤΕΥΣΗΣ ΜΕΙΖΟΝΟΣ ΠΕΡΙΟΧΗΣ ΒΟΛΟΥ

Το Διοικητικό Συμβούλιο της Δημοτικής Επιχείρησης Ύδρευσης - Αποχέτευσης Μείζονος Περιοχής Βόλου με την αριθμ. 126/98 απόφασή του, η οποία εγκρίθηκε με την υπ' αριθμ. 121044/19.1.1999 απόφαση της Περιφέρειας Θεσσαλίας (Γενική Διεύθυνση Περιφέρειας - Τμήμα Τοπικής Αυτοδιοίκησης και Ν.Π.Δ.Δ.) κήρυξε αναγκαστικώς απαλλοτριωτέα έκταση 500,31 m<sup>2</sup>, βάσει του άρθρου 17 του Ν. 890/79, για δημόσια ωφέλεια, ήτοι :

α) Για την εγκατάσταση εξοπλισμού και αγωγών παρο-

(3) χέτευσης του νερού της γεωτρήσεως προς το δίκτυο Ύδρευσης της Μ.Π.Βόλου.

β) Απρόσκοπτη πρόσβαση σε περίπτωση συντηρήσεων τακτικών και εκτάκτων (αντικαταστάσεις).

γ) Προστασία της γεωτρήσεως από ρύπανση γεωργικών - κτηνοτροφικών και ανθρωπίνων δραστηριοτήτων.

Το ακίνητο βρίσκεται στη θέση Ξηρόκαμπος Ν.Ιωνίας Βόλου εντός αγροτεμαχίου φερομένης ιδιοκτησίας ΣΟΥΜΠΑΣΗ ΣΤΑΜΟΥΛΗ περίξ υδρευτικής γεωτρήσεως και φαίνεται στο, από τον Αύγουστο του 1998, Τοπογραφικό διάγραμμα του Μηχανικού Σωτήρη Χατζόπουλου, με στοιχεία Α.Β.Γ.Δ.Α., εμβαδού 500,31 m<sup>2</sup> και φερομένης ιδιοκτησίας Σταμούλη Σούμπαση.

Βόλος, 1 Απριλίου 1999

Ο Πρόεδρος Δ.Σ. ΔΕΥΑΜΒ - Δήμαρχος Βόλου  
ΜΙΧΑΛΗΣ ΚΟΥΝΤΟΥΡΗΣ