



04005910208990008



5741

# ΕΦΗΜΕΡΙΣ ΤΗΣ ΚΥΒΕΡΝΗΣΕΩΣ

## ΤΗΣ ΕΛΛΗΝΙΚΗΣ ΔΗΜΟΚΡΑΤΙΑΣ

ΤΕΥΧΟΣ ΤΕΤΑΡΤΟ

Αρ. Φύλλου 591

2 Αυγούστου 1999

### ΠΕΡΙΕΧΟΜΕΝΑ

#### ΑΠΟΦΑΣΕΙΣ

- Αναγκαστική απαλλοτρίωση έκτασης που βρίσκεται στην κτηματική περιοχή του Νομού Λάρισας, για την ολοκλήρωση των παράλληλων έργων της νέας διπλής σιδ/κής γραμμής Ευαγγελισμού - Ραψάνης. Τροποποίηση σχεδίου πόλεως Κ. Ροδινής - Ψαθοπύργου Ν. Αχαΐας. .... 1
- Επανακαθορισμός ορίων του οικισμού Κοσμίου Ν. Ροδόπης. .... 2
- Κήρυξη ως αναδασωτέας εκτάσεως 2,890 στρεμμάτων στη θέση «Ασπρόιο» του Δήμου Δομνίστας, Δημοτικού Διαμ/τος Ψιανών - Οικισμού Αγ. Χαράλαμπους. .... 4

3. Τις διατάξεις της παραγ.6 του άρθρου 7 του Ν.2576/98.

4. Το υπ. αριθ. 91336/19.11.1993 έγγραφο της Γεν. Δ/σης Περιβάλλοντος, Δ/σης Περιβαλλοντικού Σχεδιασμού του ΥΠΕΧΩΔΕ, σχετικά με την έγκριση των περιβαλλοντικών όρων.

5. Την 1107147/1239/0006Α/4.10.1996 (ΦΕΚ 922/7.10.1996 τ.Β') κοινή απόφαση του Πρωθυπουργού και του Υπουργού Οικονομικών, σχετικά με ανάθεση αρμοδιοτήτων στους Υφυπουργούς Οικονομικών, αποφασίζουμε:

Κηρύσσουμε την αναγκαστική απαλλοτρίωση, για λόγους δημόσιας ωφέλειας και ειδικότερα για τη για την ολοκλήρωση των παράλληλων έργων της νέας διπλής σιδ/κής γραμμής Ευαγγελισμού-Ραψάνης, έκτασης συνολικού εμβαδού 21.207 μ<sup>2</sup> που βρίσκεται στην κτηματική περιοχή του Νομού Λάρισας και εικονίζεται με κόκκινη περιβάλλουσα γραμμή στα με κλίμακα 1:1000 και με αριθ.σχεδίων 5ΑΤΔ/ΚΔ/ΚΠ/1, 5ΑΤΔ/ΚΔ/ΚΠ/2, 5ΑΤΔ/ΚΔ/ΚΠ/3, 5ΑΤΔ/ΚΔ/ΚΠ/4, 5ΑΤΔ/ΚΔ/ΚΠ/5, 5ΑΤΔ/ΚΔ/ΚΠ/6, 5ΑΚΔ/ΚΠ/6, 5ΑΤΔ/ΚΠ/1, 5ΑΟ/ΚΔ/1 και Α5ΚΔ/ΚΠ/2 κτηματολογικά διαγράμματα και πίνακες της «ΕΡΓΟΣΕ Α.Ε.», τα οποία έχει συντάξει ο Μιλτιάδης Καραγατσόγλου και έχει θεωρήσει ο Διευθυντής Ιωάννης Μπουρνάζος.

Στην έκταση που απαλλοτριώνεται προβάλλουν δικαιώματα κυριότητας οι: 1) Στρούλιος Νικόλαος, 2) Θωμού Δέσποινα, 3) Χατζής Γεώργιος κ.λ.π.

Η απαλλοτρίωση κηρύσσεται υπέρ του Οργανισμού Σιδηροδρόμων Ελλάδος Α.Ε και με δαπάνη της «ΕΡΓΟΣΕ Α.Ε.».

Η απόφαση αυτή να δημοσιευθεί στην Εφημερίδα της Κυβερνήσεως.

Αθήνα, 19 Ιουλίου 1999

ΟΙ ΥΠΟΥΡΓΟΙ

ΥΠΟΥΡΓΟΣ  
ΟΙΚΟΝΟΜΙΚΩΝ

Γ. ΔΡΥΣ

ΜΕΤΑΦΟΡΩΝ  
ΚΑΙ ΕΠΙΚΟΙΝΩΝΙΩΝ

ΑΝΑΣΤΑΣΙΟΣ ΜΑΝΤΕΛΗΣ

#### ΑΠΟΦΑΣΕΙΣ

Αριθ. 1062954/6562/0010

(1)

Αναγκαστική απαλλοτρίωση έκτασης που βρίσκεται στην κτηματική περιοχή του Νομού Λάρισας, για την ολοκλήρωση των παράλληλων έργων της νέας διπλής σιδ/κής γραμμής Ευαγγελισμού - Ραψάνης.

#### ΟΙ ΥΠΟΥΡΓΟΙ ΟΙΚΟΝΟΜΙΚΩΝ ΚΑΙ ΜΕΤΑΦΟΡΩΝ ΚΑΙ ΕΠΙΚΟΙΝΩΝΙΩΝ

Έχοντας υπόψη:

1. Τις διατάξεις του Ν.Δ/τος 797/1971 «περί αναγκαστικών απαλλοτριώσεων» σε συνδυασμό με τις διατάξεις του Β.Δ/τος 139/1971 «περί της αρμοδιότητας των Νομαρχών προς κήρυξιν αναγκαστικών τινων απαλλοτριώσεων» όπως ισχύουν.

2. Τις διατάξεις της παρ.1 του άρθρου 7 του Β.Δ/τος 532/1972 «περί κωδικοποίησης εις ενιαίον κείμενον των περί ιδρύσεως του Οργανισμού Συγκοινωνιών Ελλάδος ισχυουσών διατάξεων».

Αριθ. 3150/98

Τροποποίηση σχεδίου πόλεως Κ. Ροδινής -  
Ψαθοπύργου Ν. Αχαΐας.Ο ΓΕΝΙΚΟΣ ΓΡΑΜΜΑΤΕΑΣ  
ΠΕΡΙΦΕΡΕΙΑΣ ΔΥΤΙΚΗΣ ΕΛΛΑΔΑΣ

Έχοντας υπόψη:

1. Τις διατάξεις του Ν.Δ. της 17.7.23 όπως μεταγενέστερα τροποποιήθηκαν και συμπληρώθηκαν και ειδικότερα του άρθρου 3 αυτού.
2. Την Ν. 1622/86 (ΦΕΚ 92Α/14.7.86) «Τοπική Αυτ/ση Περιφερ/κή Ανάπτυξη και Δημοκρατικός Προγραμματισμός».
3. Το Ν. 2503/30.5.97 (ΦΕΚ 107Α/30.5.97) «Περί Διοικητικής Οργάνωσης Στελέχωσης Περιφέρειας κ.λ.π.».
4. Το Ν. 2508/11/13.6.97 ΦΕΚ 124/Α «Βιώσιμη Οικιστική Ανάπτυξη των πόλεων και Οικισμών της Χώρας και άλλες διατάξεις» αρθ. 25 παρ. 9α.
5. Την υπ' αρ. 301/15.9.98 απόφαση «μεταβίβαση εξουσίας προς υπογραφή του Γεν. Γραμ. Περιφ. Δυτ. Ελλάδας».
6. Την υπ' αριθμ. 388/20.2.98 απόφαση Γεν. Γραμματέα περί Συγκρότησης του Περιφερειακού Συμβουλίου ΧΟΠ Δυτ. Ελλάδας.
7. Το υπ' αριθ. 21/19.9.97 πρακτικό του ΣΧΟΠ της Δ/σης ΧΟΠ Ν. Αχαΐας.

(2)

8. Την υπ' αρ. 67/98 απόφαση του Κοιν. Συμβουλίου Ψαθοπύργου.

9. Την με αρ. ΔΥ/3150/98 εισήγηση του ΔΙΠΕΧΩ Δυτ. Ελλάδας.

10. Την θετική γνωμοδότηση του Περιφ. Συμβουλίου ΣΧΟΠ που φαίνεται στο με αρ. 9/26.2.99/1 πρακτικό του.

11. Το γεγονός ότι με την παρούσα τροποποίηση δε προκαλείται δαπάνη σε βάρος του Κρατικού Προϋπολογισμού και του οικείου ΟΤΑ, αποφασίζουμε:

Εγκρίνουμε τις τροποποιήσεις του εγκεκριμένου Σχεδίου Πόλεως Κ. Ροδινής Ψαθοπύργου, όπως φαίνονται στο συνημμένο τοπογραφικό διάγραμμα οι οποίες συνίστανται:

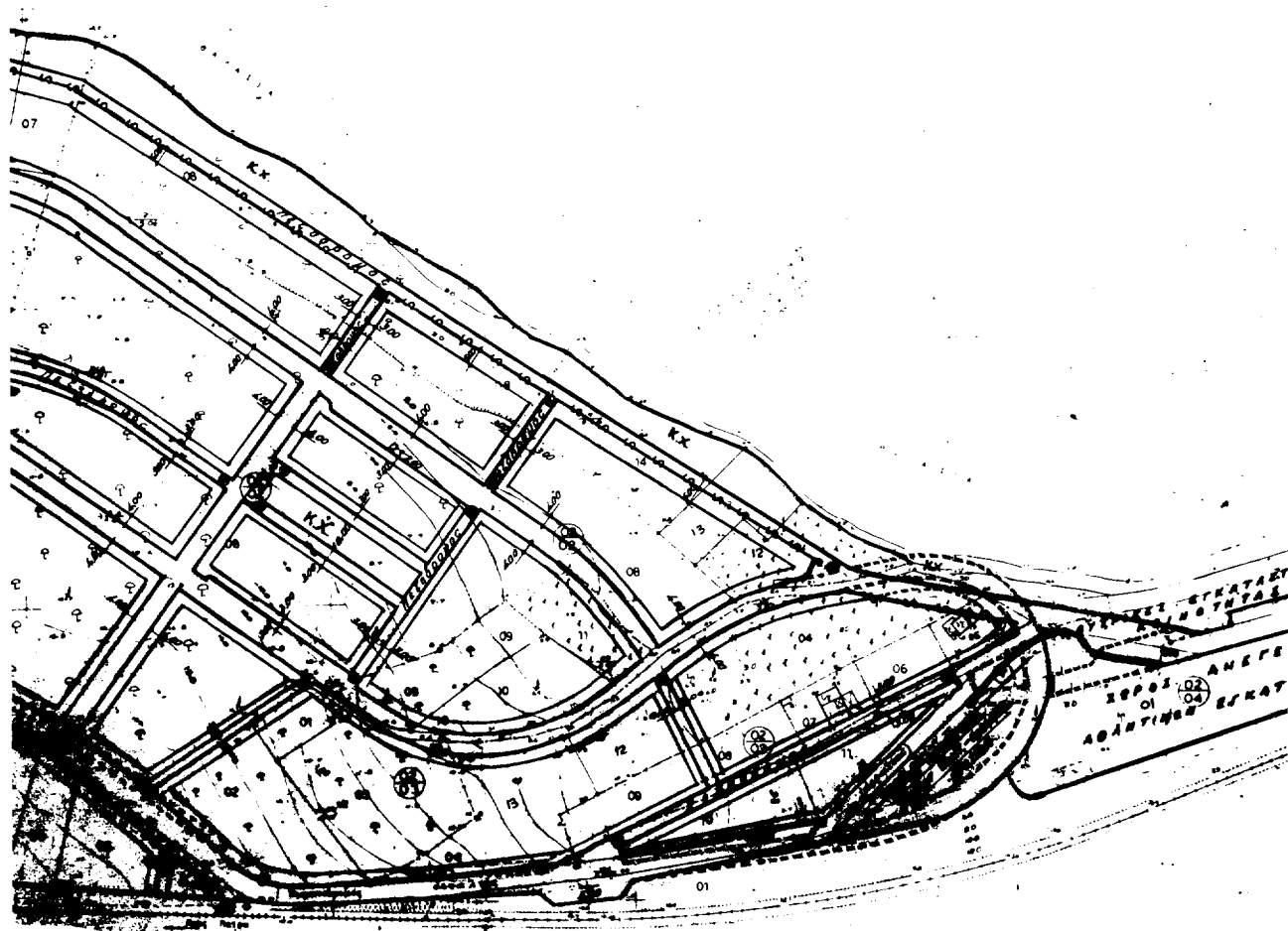
α) στην αλλαγή της θέσης των ρυμοτομικών και οικοδομικών γραμμών, οι οποίες υπαγορεύθηκαν από την ορθή εφαρμογή των γραμμών αιγιαλού και παραλίας.

β) στην μετατροπή εγκεκρ. πεζόδρομου σε δρόμο κυκλοφορίας αυτοκινήτων προς άρση των κυκλοφοριακών προβλημάτων της περιοχής.

Η παρούσα απόφαση να δημοσιευθεί στην Εφημερίδα της Κυβερνήσεως.

Πάτρα, 5 Μαΐου 1999

Με εντολή Γενικού Γραμματέα Περιφέρειας  
Η Διευθύντρια  
ΚΛΗΜ. ΚΑΡΑΓΙΑΝΝΗ



ΔΙΑΓΡΑΜΜΑ

ΔΑ 1140  
17/07/00

ΥΠΟΜΝΗΜΑ

- Έλεος σχεδίου περιοχή
- Φυρσοειδική Γραμμή
- Οικοδομική Γραμμή
- Οριογραμμή παραδίας
- Αρχή, τέλος πεζοδρομίου
- Κ.Χ. Κατακρηματο Χώροι

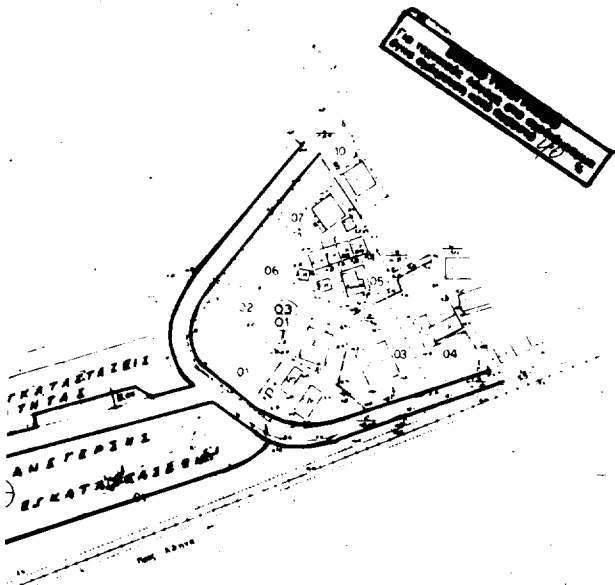
ΚΤΗΜΑΤΟΛΟΓΙΚΟ ΔΙΑΓΡΑΜΜΑ  
(Απόσπασμα σχεδίου πόλης)  
ΚΛ. 1:1000

ΤΡΟΠΟΠΟΙΗΣΗΣ εγκεκριμένου Φυρσοειδικού Σχεδίου περιοχής Οικισμού Κ. Ροδινής Κοιν. Φαλακρού

Απόφαση Νομάρχη Αχαΐας σύγκρισης Μελέτης επέκτασης Αρμο-  
μικού σχεδίου Χ.15740/5-6-1999 (ΦΕΚ 120Δ/Β-7-1991)

Όροι αρμοσύτητας και δόμησης

κατά κανόνα: (20 - 700) κατά περιμίτεια: (6 - 100)  
Μ.Π.Κ. : 40% Σ.Δ. : 0,60 (επιπλέον επιφάνεια υποφώτων  
μέχρι 400 τ.μ.) χρήση: γενική κατοικία



ΚΤΗΜΑΤΟΛΟΓΙΚΟΣ ΠΙΝΑΚΑΣ

ΚΤΗΜ/ΚΩΣ ΑΡΙΘΜ. ΙΔΙΑΣ	Όνομασεπώνυμο ιδιοκτήτη	Δύνη κατασκευής ιδιοκτήτη
020212	Μπουλούμπαση Παναγιώτη (Κάπου)	Κ. Ροδινή Κοιν. Φαλακρού
020313	Φουντούπουλος Κ. Μιχαήλ	Αετάντας 15 ΑΝΗΘΑΤΣΙΑ - Αβάντα
020304	Φουντούπουλος Κ. Νικόλαος	Κολοκοτρώνη 16 - Πάτρα
020312	Ξενικού Γ. Ιωάν. Μαρία	Αιόλου 39Α ΒΟΝΙΑ-ΑΤΤΙΚΗΣ
020305	ΚΟΥΤΣΟΚΕΡΑΣ ΙΩΑΝΝΗΣ	Κ. Ροδινή Κοιν. Φαλακρού
020310	Πολυχρονόπουλος J. Γεώργιος	Κ. Ροδινή Κοιν. Φαλακρού
020311	Πολυχρονόπουλος J. Βασίλειος	Κ. Ροδινή Κοιν. Φαλακρού
020401	ΕΛΛΗΝΙΚΟ ΔΗΜΟΣΙΟ	

Δ. ΝΕΜ. ΠΕΡΙ ΕΠΙΧΕΙΡΗΣΕΩΝ & ΚΕΡΣΟΤΑΞΕΩΝ ΕΠΙΧΕΙΡΗΣΕΩΝ  
Συνολικός αριθμός 3150/5-5-99  
επιφάνεια προς τροποποίηση σχεδίου  
03 Δεσφ. Κ. Ροδινής Φαλακρού  
Ν. Αχαΐας  
Πάτρα 5/7/99

Πάτρα 4-5-1999  
Ο Νομάρχης  
1339/4-5-99  
Βεβαίωση

ΔΗΜΑΡΧΟΣ  
ΒΑΣΙΛΗΣ ΑΘ. ΖΕΡΒΑΣ

Το παρόν συνοδεύει  
το αρ. 1120.136 έγγρα-  
φω μας.  
Πάτρα 22-7-98  
Αντ. Δυσή ΧΟΠ  
Ο προϊστάμ. του Τμήτ. ΠΕΚ

ΚΟΣΜΑΣ ΣΤΕΦΑΝΟΣ  
ΤΟΠΟΓΡΑΦΟΣ ΜΗΧΑΝΙΚΟΣ

Πάτρα 22-7-1998  
Ο εισηγής  
ΚΟΣΜΑΣ ΣΤΕΦΑΝΟΣ  
ΤΟΠΟΓΡΑΦΟΣ ΜΗΧΑΝΙΚΟΣ

Αριθ. ΔΠΠ &amp; Τ οικ 2702

(3)

Επανακαθορισμός ορίων του οικισμού Κοσμίου  
Ν. Ροδόπης.

## Ο ΝΟΜΑΡΧΗΣ ΡΟΔΟΠΗΣ

Έχοντας υπόψη:

1. Τις διατάξεις του από 24.4.1985 Π.Δ. (ΦΕΚ 181Δ/3.5.1985) «Περί τρόπου καθορισμού ορίων οικισμού της χώρας, κατηγορίες αυτών και καθορισμός όρων και περιορισμών».

2. Την υπ' αριθμόν 1021/6.3.86 απόφαση του Νομάρχη Ροδόπης με την οποία εγκρίθηκε η οριοθέτηση του οικισμού Κοσμίου.

3. Τις διατάξεις του Ν. 2218/94 «Ίδρυση Νομαρχιακής αυτοδιοίκησης τροποποίηση διατάξεων για την πρωτοβάθμια αυτοδιοίκηση και την περιφέρεια και άλλες διατάξεις» (ΦΕΚ 90Α/13.6.94) όπως συμπληρώθηκαν με το Ν. 2204/94 (ΦΕΚ 153Α/16.9.94).

4. Την υπ' αριθμόν 5248/1995 απόφαση του συμβουλίου της Επικρατείας η οποία κοινοποιήθηκε με την υπ' αριθμ. Πρωτ. 6963/1506/6.3.96 εγκύκλιο 15 του Υπουργείου Π.Ε.Χ.Ω.Δ.Ε.

5. Την υπ' αριθμόν 16/94 γνωμοδότηση του Κοινοτικού Συμβουλίου της Κοινότητας Κοσμίου.

6. Την υπ' αριθμόν 14/112/94 από 1.2.95 γνωμοδότηση

του ΣΧΟΠ Ν. Ροδόπης με την οποία γνωμοδότησε ομόφωνα υπέρ του επανακαθορισμού των ορίων του οικισμού Κοσμίου όπως αυτά διαμορφώθηκαν με την παραπάνω απόφαση του ΣΧΟΠ και σημειώνονται λεπτομερώς στο τοπογραφικό διάγραμμα με Κλίμακα 1:5000, αποφασίζουμε:

Επανακαθορίζουμε τα όρια του οικισμού Κοσμίου όπως περιγράφονται λεπτομερώς στην υπ' αριθμόν 14/112/94 απόφαση του ΣΧΟΠ και εμφανίζονται στο τοπογραφικό διάγραμμα Κλίμακας 1:5000, το οποίο θεωρήθηκε από τον αναπληρωτή Διευθυντή Πολεοδομίας, Περ/ντος & Τουρισμού Ν. Ροδόπης ως συνοδευτικό της παρούσας απόφασης. Επειδή εκ παραδρομής δεν είχε συμπεριληφθεί στην αρχική οριοθέτηση του οικισμού.

Οι όροι δόμησης είναι οι αυτοί που προβλέπονται με την υπ' αριθμόν 1021/6.3.86 απόφαση του Νομάρχη Ροδόπης.

Από τις διατάξεις της παρούσας απόφασης δεν προκαλείται δαπάνη σε βάρος του προϋπολογισμού του Δήμου Κομοτηνής.

Η απόφαση αυτή να δημοσιευθεί στην Εφημερίδα της Κυβερνήσεως.

Κομοτηνή, 9 Ιουλίου 1999

Ο Νομάρχης

ΣΤΕΡΓΙΟΣ ΣΤΑΥΡΟΠΟΥΛΟΣ



Αριθ. 1341

(4)

Κήρυξη ως αναδασωτέας εκτάσεως 2,890 στρεμμάτων, στη θέση «Ασπρόιο» του Δήμου Δομνίστας Δημοτικού Διαμ/τος Ψιανών Οικισμού Αγ. Χαραλάμπους.

Ο ΓΕΝ. ΓΡΑΜ. ΠΕΡΙΦΕΡΕΙΑΣ ΣΤ. ΕΛΛΑΔΑΣ

Έχοντας υπόψη:

1. Τις περί διοικητικής αποκεντρώσεως διατάξεις.
2. Τις διατάξεις:
  - α. Των άρθρων 24 παρ. 1 και 117 παρ. 3 του Συντ/τος.
  - β. Του Ν. 998/1979 «περί προστασίας των δασών και των δασικών εν γένει εκτάσεων της Χώρας» και συγκεκριμένα των άρθρων 38 παρ. 1 και 41 παρ. 1.
  - γ. Του άρθρου 12 παρ. 3 του Ν. 2040/92.
3. Τις διατάξεις του Υπουργείου Γεωργίας: α/160417/1160/8.7.80, β/181870/3282/12.8.80 και γ/71992/3747/30.4.92.
4. Την αριθμ. 6747/29.9.97 απόφαση Γενικού Γραμματέα Περιφέρειας Στ. Ε. «εξουσιοδότηση για υπογραφή με εντολή Γ.Γ.Π.Σ.Ε. στους Προϊσταμένους των Δασικών Υπηρεσιών».
5. Την αριθ. 3791/2.7.99 πρόταση του Δασαρχείου Καρπενησίου περί κηρύξεως αναδασωτέας, της αναφερομένης στο θέμα εκτάσεως, αποφασίζουμε:

Κηρύσσουμε αναδασωτέα, με σκοπό της αποκατάστασης της δασικής βλάστησης που καταστράφηκε από πυρκαγιά την δημόσια δασικού χαρακτήρα έκταση 2,890 στρεμμάτων που βρίσκεται στη θέση «Ασπρόιο» του Δήμου Δομνίστας (Οικισμού Αγίου Χαραλάμπους Δημ. Διαμ/τος Ψιανών και προσδιορίζεται από τα στοιχεία Α-Β-Γ-Δ-Ε-Ζ-Η- ..... -Σ-Τ-Υ-Φ-Χ-Α όπως φαίνονται στο συνημμένο διάγραμμα, το οποίο αποτελεί αναπόσπαστο μέρος της αποφάσεως αυτής και έχει όρια:

Ανατολικά: Έκταση δασικού χαρακτήρα.

Δυτικά: Επαρχιακός δρόμος Σκοπιάς - Καστανούλας.

Βόρεια: Έκταση δασικού χαρακτήρα - εγκαταλειμμένοι δασωθέντες αγροί.

Νότια: Επαρχιακός δρόμος Σκοπιάς - Καστανούλας και έκταση μη δασικού χαρακτήρα.

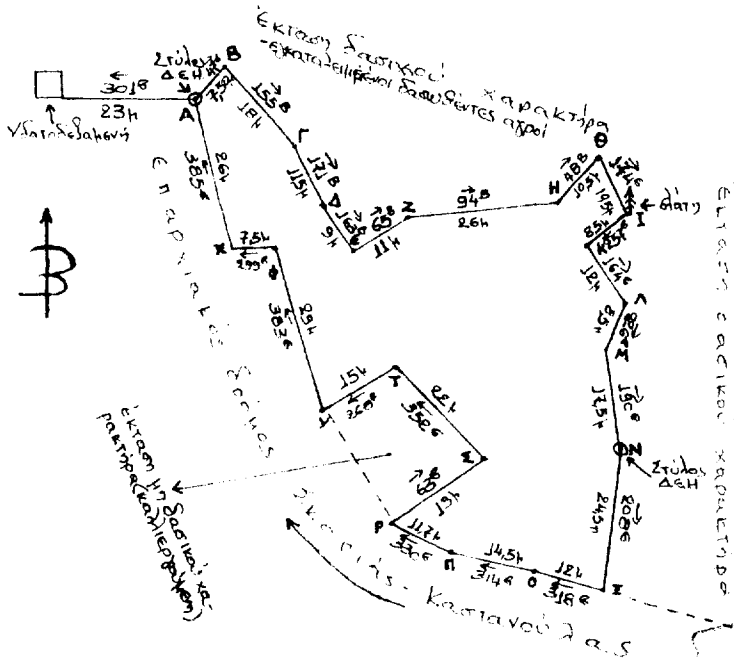
Η απόφαση αυτή να δημοσιευθεί στην Εφημερίδα της Κυβερνήσεως.

Καρπενήσι, 7 Ιουλίου 1999

Με εντολή Γεν. Γραμ. Περιφέρειας

Ο Δ/ντής Δασών Ευρυτανίας

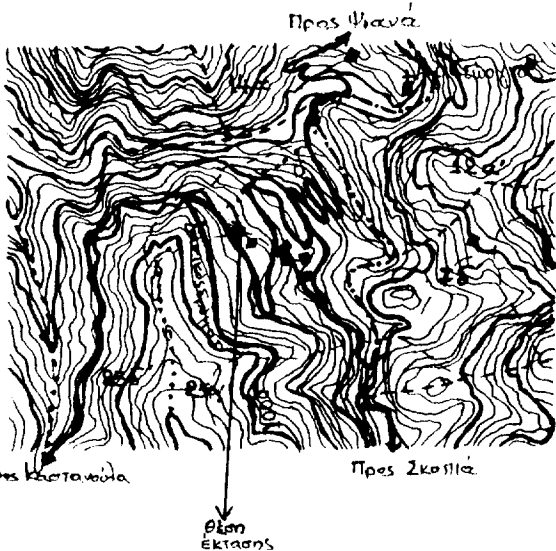
ΓΙΩΡΓΟΣ ΚΑΡΑΓΕΩΡΓΟΣ



**ΤΟΠΟΓΡΑΦΙΚΟ ΔΙΑΓΡΑΜΜΑ**

Αναδασωτέας έκτασης δασικού χαρακτήρα - εγκαταλεηθείσα δασογενής αγροί - έκτασή 2,890 στρεμ. στη θέση "Ασπρίσι", οικ. Αγ. Χαράλημ(η) Φιλίων του Δήμου Δομολιτίας που κήκε στις 12.6.1999

Κλίμακα 1:1000



**ΑΠΟΣΠΑΣΜΑ ΧΑΡΤΗ ΔΗΜ. ΔΑΣΩΝ ΣΚΟΠΙΑΣ-ΨΙΑΝΩΝ-ΚΑΣΤΑΝΟΥΛΑΣ-ΜΕΙΣΟΚΩΜΗΣ**

Κλίμακα 1:20000

**ΥΠΟΜΝΗΜΑ**

- \* Έκταση που κήκε
- Εμβαδόν 2,890 στρεμ.
- Θέση: "Ασπρίσι"
- ..... Όρια συστάδιων
- - - - - + Τμημάτων
- - - - - + Δημοτικών διαμερισμάτων
- Υπάρχον οδικό δίκτυο

<p>Ανήκει στην με αριθμό 1341/7-799 απόφαση του Δήμου Δασών Ευρυτανίας Ε.Γ.Π.Σ.Ε.</p> <p>Δήμος Δασών Ευρυτανίας</p> <p>Γιώργος Καραζώργος Δασολόγος</p>	<p><b>ΘΕΣΠΗΘΗΚΕ</b></p> <p>Καρπενήσι 7-7-1999</p> <p>Δήμος Δασών Ευρυτανίας</p> <p>Γιώργος Καραζώργος Δασολόγος</p>	<p>Διεύθυνση Καρπενησίου</p> <p>Ιωάννης Ξάκας Δασολόγος</p>	<p>Καρπενήσι 30-6-1999</p> <p>Συντάκτης</p> <p>Ηλίας Τσέλιος Δασολόγος</p>
---	---	---	--